VALE

PAEBM

PLANO DE AÇÃO DE EMERGÊNCIA
PARA BARRAGENS DE MINERAÇÃO

DIQUE DE FINOS II

MINA SALOBO

Novembro/2025

9005SA-X-00059

REVISÕES

TE:	A - PRELIMINAR	D - PARA COTAÇÃO	G – CONF. CONSTRUÍDO	J – PARA COMENTÁRIOS
TIPO EMISSÃO	B - PARA APROVAÇÃO	E - PARA CONSTRUÇÃO	H – CANCELADO	
	C - PARA CONHECIMENTO	F – CONFORME COMPRADO	I - APROVADO	

Rev	TE	Descrição	Por	Ver.	Apr.	Data
A	B	EMISSÃO INICIAL	PA	AMA	ECX	20/05/2023
0	C	APROVADO	MMA/LSR	AMA	ECX	28/06/2023
1	C	ATENDENDO COMENTÁRIOS	AMA	AMA	AV	01/08/2023
2	C	ATUALIZAÇÃO DE SIRENES E ROTAS DE FUGA	AMA	AMA	AV	09/05/2024
3	C	ATENDENDO COMENTÁRIOS	AMA	AMA	AV	18/06/2024
4	C	ATENDENDO COMENTÁRIOS	AMM	AMA	SF	20/12/2024
5	C	ATUALIZAÇÃO DE DADOS TÉCNICOS E ATENDIMENTO DE COMENTÁRIOS	AMM	AMA	SF	07/05/2025
6	C	ATUALIZAÇÃO DE DADOS TÉCNICOS	AMM	AMA	SF	18/06/2025
7	C	ATUALIZAÇÃO DE DADOS TÉCNICOS	AMM	AMA	SF	14/07/2025
8	C	ATUALIZAÇÃO DE DADOS TÉCNICOS	CYM	AMA	SF	12/11/2025

ÍNDICE

ITEM DESCRIÇÃO **PÁGINA**

PARTE I – INFOMAÇÕES GERAIS DA ESTRUTURA E FLUXO DE COMUNICAÇÃO 10

1. OBJETIVOS 10

2. IDENTIFICAÇÃO E CONTATOS DOS AGENTES ENVOLVIDOS NO PAEBM 11

3. DESCRIÇÃO GERAL DO DIQUE 14

3.1. DESCRIÇÃO DO EMPREENDIMENTO 14

3.2. DESCRIÇÃO DO ACESSO 17

3.3. DESCRIÇÃO DO SISTEMA DE MONITORAMENTO DA ESTRUTURA POR INSTRUMENTAÇÃO 19

4. DESCRIÇÃO DOS PROCEDIMENTOS PREVENTIVOS E CORRETIVOS 20

4.1. DESCRIÇÃO DOS PROCEDIMENTOS PREVENTIVOS 20

4.2. DESCRIÇÃO DOS PROCEDIMENTOS CORRETIVOS 23

5. DETECÇÃO, AVALIAÇÃO E CLASSIFICAÇÃO DAS SITUAÇÕES DE ALERTA OU EMERGÊNCIA (NÍVEIS 1, 2 OU 3) 24

5.1. DETECÇÃO E AVALIAÇÃO DE UMA SITUAÇÃO DE ALERTA 24

5.2. DETECÇÃO E AVALIAÇÃO DE UMA SITUAÇÃO DE EMERGÊNCIA 24

5.3. CLASSIFICAÇÃO DOS NÍVEIS ALERTA E EMERGÊNCIA 27

5.4. ENCERRAMENTO DOS NÍVEIS DE ALERTA E EMERGÊNCIA 40

6. AÇÕES ESPERADAS PARA SITUAÇÃO DE ALERTA E/OU EMERGÊNCIA EM NÍVEIS 1, 2 E/OU 3 41

7. PROCEDIMENTOS DE NOTIFICAÇÃO E SISTEMA DE ALERTA 54

7.1. ESTRATÉGIA DE ACIONAMENTO DOS AGENTES INTERNOS 54

7.2. ESTRATÉGIA DE ACIONAMENTO DOS ÓRGÃOS PÚBLICOS 55

7.3. ESTRATÉGIA DE COMUNICAÇÃO COM A COMUNIDADE NA ZAS 57

7.4. ESTRATÉGIA DE COMUNICAÇÃO COM A COMUNIDADE NA ZSS 63

8. SÍNTESE DO ESTUDO DE INUNDAÇÃO 64

8.1. TRÂNSITO DE CHEIAS DO RESERVATÓRIO 64

8.2. INFORMAÇÕES GEOTÉCNICAS E REOLÓGICAS DO MATERIAL 64

8.3. MODO DE FALHA, PARÂMETROS DA BRECHA E HIDROGRAMA DE RUPTURA 66

8.4. LOCALIZAÇÃO SOCIOTERRITORIAL E POTENCIAIS INTERFERÊNCIAS 69

9. RECURSOS MATERIAIS E LOGÍSTICOS DISPONÍVEIS PARA USO EM SITUAÇÃO DE EMERGÊNCIA 71

10. RESPONSABILIDADES DURANTE A EMERGÊNCIA 75

10.1. RESPONSABILIDADES DO SALOBO METAIS COMO EMPREENDEDOR DURANTE A EMERGÊNCIA 75

10.2. RESPONSABILIDADES DO COORDENADOR DO PAEBM DURANTE A EMERGÊNCIA 77

10.3. RESPONSABILIDADES DA EQUIPE TÉCNICA ENVOLVIDA NO FLUXO DE AÇÕES DO PAEBM DURANTE A EMERGÊNCIA 79

10.4. RESPONSABILIDADES DA DEFESA CIVIL 88

PARTE II – MEDIDAS ESPECÍFICAS PARA RESGATE DE PESSOAS E ANIMAIS, PARA MITIGAÇÃO DE IMPACTOS AMBIENTAIS, PARA ASSEGURAR O ABASTECIMENTO DE ÁGUA POTÁVEL E PARA RESGATAR E SALVAGUARDAR O PATRIMÔNIO CULTURA 90

11. PLANO DE EVACUAÇÃO DE PESSOAS 90

11.1. DADOS BÁSICOS SOBRE A BARRAGEM, ZAS E ZSS 91

11.2. PERFIL DA POPULAÇÃO 92

11.3. PONTOS DE ENCONTRO E ROTA DE FUGA 92

12. PLANO DE ABASTECIMENTO DE ÁGUA 93

12.1. DADOS BÁSICOS 93

12.2. ESTIMATIVA DO NÚMERO DE DIAS QUE SISTEMAS DE CAPTAÇÃO E TRATAMENTO DE ÁGUA FICARIAM COMPROMETIDOS 93

12.3. OUTORGAS POTENCIALMENTE AFETADAS 93

12.4. VOLUME A SER ABASTECIDO PARA CONSUMIDORES PRIVADOS 94

13. PLANO PARA SALVAGUARDA DE PATRIMÔNIO CULTURAL 95

13.1. DIAGNÓSTICO DO PATRIMÔNIO CULTURAL MATERIAL 95

13.2. PLANO DE AÇÃO EMERGENCIAL PARA PRESERVAÇÃO E SALVAGUARDA DO PATRIMÔNIO CULTURAL 97

14. PLANO DE RESGATE DOS ANIMAIS 102

14.1. LEVANTAMENTO DA FAUNA DOMÉSTICA 102

14.2. LEVANTAMENTO DA FAUNA SILVESTRE 102

14.3. AÇÕES E PROCEDIMENTOS PARA A PROTEÇÃO DA FAUNA SILVESTRES 105

15. PLANO DE MITIGAÇÃO PARA IMPACTOS AMBIENTAIS 117

15.1. IDENTIFICAÇÃO DE IMPACTOS 117

15.2. PLANOS DE CONTROLE E MONITORAMENTO 123

15.3. PLANO DE AÇÃO E AVALIAÇÃO DE IMPACTOS 132

16. FICHAS DE AÇÕES CORRETIVAS 141

16.1. FICHAS DE AÇÕES CORRETIVAS - GALGAMENTO 141

16.2. FICHAS DE AÇÕES CORRETIVAS – EROSÃO INTERNA (PIPING) 146

16.3. FICHAS DE AÇÕES CORRETIVAS – INSTABILIZAÇÃO 152

ANEXO I – IDENTIFICAÇÃO E CONTATOS DOS AGENTES ENVOLVIDOS NO PAEBM

ANEXO II – CARTA DE DESIGNAÇÃO DO COORDENADOR DO PAEBM E SEU SUBSTITUTO

ANEXO III – MODELOS DE COMUNICAÇÃO E PROTOCOLOS

ANEXO IV – AUTORIDADES PÚBLICAS QUE RECEBERAM O PAEBM

ANEXO V – PLANO E REGISTRO DE TREINAMENTO DO PAEBM

ANEXO VI – ANOTAÇÃO DE RESPONSABILIDADE TÉCNICA (ART) DO PAEBM

ANEXO VII – RCO E DCO

ANEXO VIII – MAPAS

APRESENTAÇÃO

Neste documento é apresentado o Plano de Ação de Emergência para Barragens de Mineração (PAEBM) referente ao Dique de Finos II, de propriedade do Salobo Metais, localizada no município de Marabá, no Estado do Pará.

O trabalho realizado envolve a atualização e revisão dos documentos emitidos anteriormente, dentro de um processo de melhoria contínua, em atendimento à Lei Federal n° 12.334, de setembro de 2010 e às Resoluções ANM n° 95/2022 e n°130/2023. A seguir é apresentada a tabela com o “Controle de Revisão de Documentos Protocolados” (Tabela 0.1), considera-se, portanto, que a versão protocolada anteriormente está cancelada e substituída pelo presente documento.

Tabela 0.1: Controle de revisões de documentos protocolados.

CONTROLE DE REVISÕES DE DOCUMENTOS PROTOCOLADOS				
Versão do Documento para Protocolo	**Emissão**	**Nº do Documento**	**Histórico das Revisões**	**Status**
1	Junho/2023	RL-9005SA-X-00059	Documento Inicial	Substituído
2	Junho/2024	RL-9010SA-X-70059_Rev3	Atualização dos dados técnicos, incorporação das melhorias advindas de processos internos	Substituído
3	Maio/2025	RL-9010SA-X-70059_Rev5	Atualização dos dados técnicos, incorporação das melhorias advindas de processos internos	Substituído
4	Junho/2025	RL-9010SA-X-70059_Rev6	Atualização dos dados técnicos, incorporação das melhorias advindas de processos internos	Substituído
5	Julho/2025	RL-9010SA-X-70059_Rev7	Atualização dos dados técnicos.	Substituído
6	Novembro/2025	RL-9010SA-X-70059_Rev8	Atualização dos dados técnicos	Válido

Para melhor entendimento do plano de ação de emergência o mesmo é dividido em dois capítulos:

- PARTE 1: Informações gerais da estrutura e fluxo de comunicação;
- PARTE 2: Medidas específicas para resgate de pessoas e animais e mitigação de impactos ambientais e patrimônio cultural.

RESPONSÁVEIS TÉCNICOS PELA ELABORAÇÃO

A Tabela 0.2 apresenta a lista dos contribuintes para elaboração deste documento.

Tabela 0.2: Lista de contribuintes para elaboração deste documento.

AUTORES			
Profissional	**Função**	**Empresa**	**Atividade**
Amanda de Moraes Motta	Equipe Técnica	Walm BH Engenharia	Revisão do PAEBM
Clara Yumi de Moraes	Equipe Técnica	Walm BH Engenharia	Revisão do PAEBM
Alinne Mizukawa	Coordenação técnica	Walm BH Engenharia	Elaboração/revisão do PAEBM e ART do estudo
Sérgio Freitas	Diretor técnico	Walm BH Engenharia	Aprovação do documento

PARTE I

INFORMAÇÕES GERAIS DA ESTRUTURA E FLUXO DE COMUNICAÇÃO

PARTE I – INFOMAÇÕES GERAIS DA ESTRUTURA E FLUXO DE COMUNICAÇÃO

1. OBJETIVOS

O Plano de Ação de Emergência para Barragens de Mineração (Volume V do Plano de Segurança de Barragem) tem por objetivo prever medidas com vistas a **MINIMIZAR O RISCO DE PERDAS DE VIDAS HUMANAS E ANIMAIS, MINIMIZAR O RISCO DE IMPACTOS AMBIENTAIS E AO PATRIMÔNIO SOCIOCULTURAL.** Dentre as ações propostas no plano para atingir o objetivo principal, em suas diferentes seções, é possível destacar:

- Identificação e classificação de situações que possam pôr em risco a integridade do Dique;
- Definição de ações preventivas e corretivas para assegurar a segurança do dique;
- Fluxo de comunicação com os diversos agentes envolvidos;
- Meios de alertar a população possivelmente atingida pela mancha de inundação;
- Medidas para resgatar pessoas e animais atingidos;
- Ações para mitigação de impactos ambientais;
- Medidas para assegurar o abastecimento de água potável às comunidades afetadas;
- Ações de resgate e salvaguarda do patrimônio cultural.

2. IDENTIFICAÇÃO E CONTATOS DOS AGENTES ENVOLVIDOS NO PAEBM

Em caso de situação de emergência deverão ser notificadas as áreas internas do Salobo Metais que possuem atuação no PAEBM, conforme apresentado na Figura 2.1, assim como os órgãos públicos das esferas federal, estadual e municipal, como Secretaria Nacional de Proteção e Defesa Civil (SEDEC), Coordenadoria Estadual de Defesa Civil (CEDEC), Defesa Civil municipal, Agência Nacional de Mineração (ANM), Centro Nacional de Gerenciamento de Riscos e Desastres (Cenad), Instituto Brasileiro do meio Ambiente e dos Recursos Naturais Renováveis (IBAMA), Instituto do Patrimônio Histórico e Artístico Nacional (IPHAN), Superintendência do IBAMA no Pará (SUPES-PA), Secretaria de Estado de Meio Ambiente e Sustentabilidade (SEMAS), Corpo de Bombeiros Militar, Polícia Militar, Prefeituras e hospitais dos municípios atingidos, etc, conforme apresentado na Figura 2.2.

Os contatos de emergência dos representantes a serem notificados são listados no **ANEXO I – IDENTIFICAÇÃO E CONTATOS DOS AGENTES ENVOLVIDOS NO PAEBM.**

A verificação dos contatos e telefones deverá ser realizada periodicamente, com frequência mínima semestral, e a atualização sempre que houver mudanças nos agentes listados no fluxo de notificação do PAEBM. Estas ações estão sob responsabilidade da empresa Salobo Metais.

As estratégias de comunicação com os diferentes agentes envolvidos em uma situação de emergência são apresentadas no item 7.

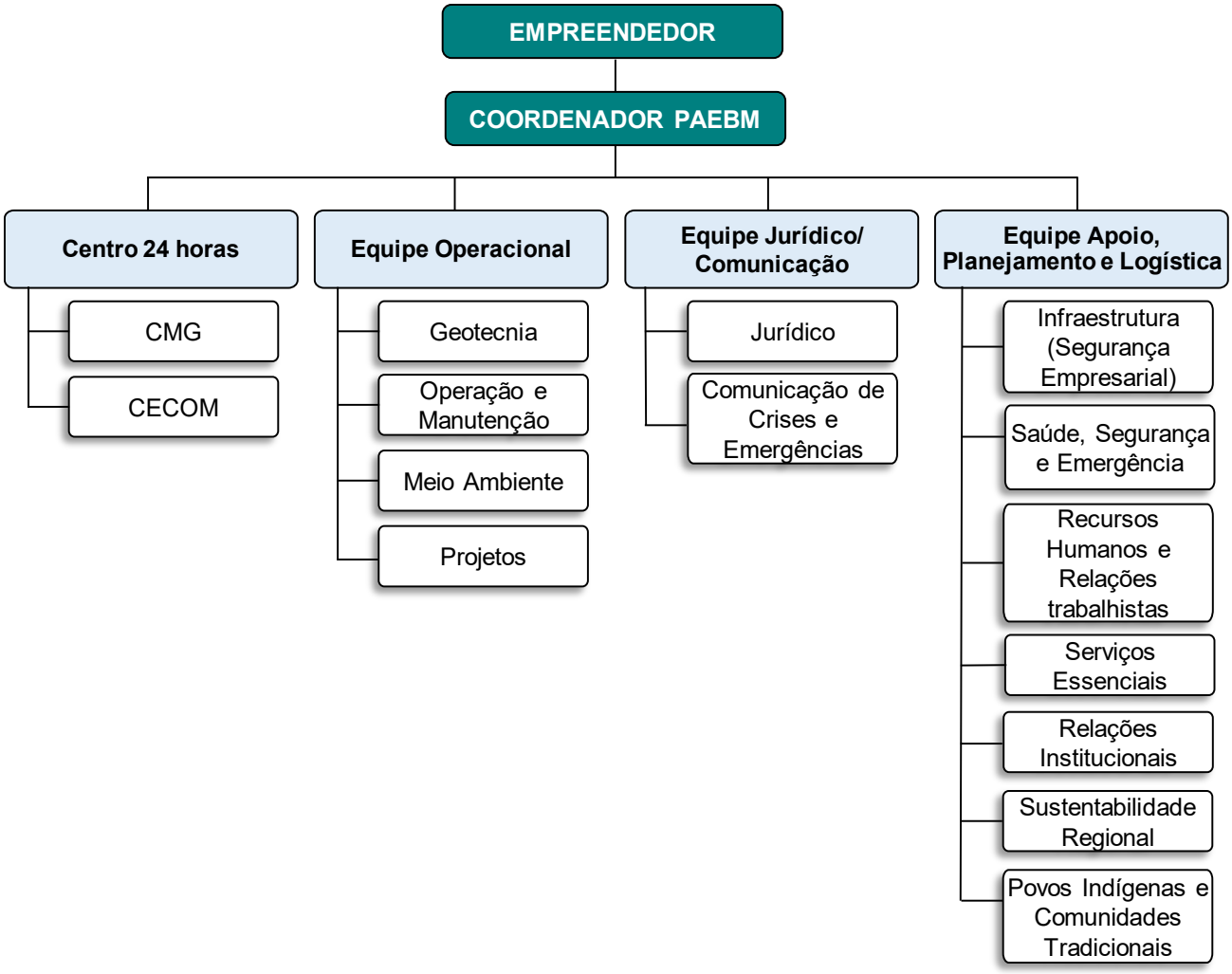

Figura 2.1: Organograma de notificação em caso de emergência (contatos internos).

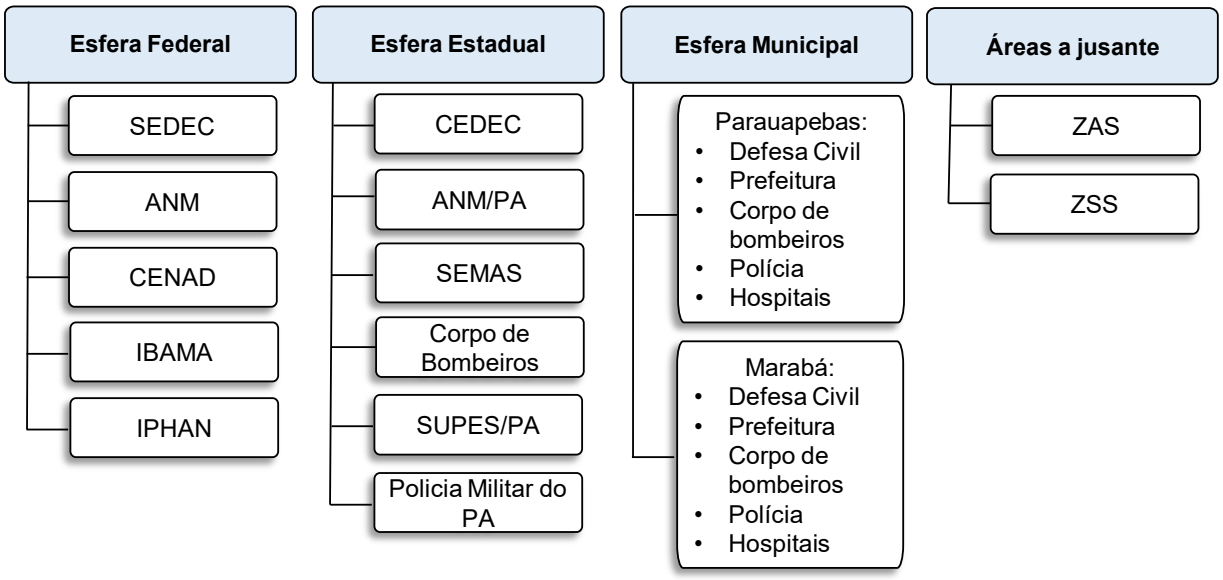

Figura 2.2: Organograma de notificação em caso de emergência (contatos externos).

3. DESCRIÇÃO GERAL DO DIQUE

3.1. DESCRIÇÃO DO EMPREENDIMENTO

O Dique de Finos II (Figura 3.1) está inserida no município de Marabá, na Mina Salobo, pertencente ao Complexo Minerador Salobo, administrada pela empresa Salobo Metais. As principais características da estrutura estão listadas na Tabela 3.1.

Tabela 3.1: Dados Gerais do Dique de Finos II

DADOS GERAIS	
Nome da estrutura	Dique de Finos II
Empreendedor	Salobo Metais S.A.
CNPJ	33.391.478/0001-94
Endereço – sede administrativa	Floresta Nacional Tapirapé Aquiri, S/Nº Mina do Salobo 68.516-000 Marabá, PA - Brasil
Telefone – sede administrativa	(94) 3328-3702
Complexo	Salobo
Mina	Salobo
Município/UF	Marabá/PA
Coordenadas de localização (Sirgas 2000)[1]	9.355.250 N; 550.865 E
Finalidade	Contenção de finos da Pilha de Estéril Sudeste
Situação operacional	Em operação
Final da operação	-
Metodologia construtiva	Etapa Única
Seção típica	Homogênea
Altura do dique (m) [2]	16,52
Elevação Atual da Crista (mínima no pé da leira) (m)[1] (Sirgas 2000)	178,27
Comprimento da Crista (m)[2]	355,70
Volume do reservatório (m³) [1,3]	3.252.400
Materiais armazenados	Água e sedimento
Bacia hidrográfica	Bacia Hidrográfica do rio Itacaiúnas
Dano Potencial Associado [4]	Alto
Classificação do sedimento NBR 10.004[5]	Classe II A – Resíduo Não Perigoso e Não Inerte
Vazão de Projeto (m³/s)	11,10
Drenagem interna	Composta por filtro septo vertical, tipo “chaminé”, por tapete drenante apoiado na fundação, tipo “sanduíche”, e por dreno de pé
Drenagem superficial	Canaletas em meia cana em concreto localizadas extremidades do maciço (encontrando-se na berma) e nas bordas do vertedouro

[1] Fonte: RISR do 2° ciclo de 2025, RI-9005SA-X-00011 (WALM, 2025).
[2] Fonte: requerimento SEI nº 27205.807426/1974-11 de 06/2025.
[3] Volume do lago referente ao NA Normal + volume de material (sólidos) submerso + volume de material (sólidos) emerso.
[4] Fonte: RI-9003SA-X-00010_Rev_0.
[5] Fonte: RT2300487-0 DQ-F2 – SED.

DADOS GERAIS	
Instrumentação	6 Indicadores de nível d'agua; 12 piezômetros; 1 régua graduada (limnimétrica); 1 medidor de vazão; 19 marco superficial;
Sistema extravasor	Vertedouro em concreto armado • Canal de abertura com entrada de seção trapezoidal de 7,04 x 1,80 (b x h); em seguida sua geometria passa a ser retangular e sua seção afunila até o início do canal vertedouro, o qual apresenta dimensão de 2,40 x 2,40 m (base x altura); e • A galeria e o canal rápido apresentam geometria retangular com seção aproximada de 2,45 x 2,50 (base x altura). A bacia de dissipação possui altura de parede variável (de 2,50 a 1,91 m), ~3,90 m de largura e extensão de ~11,92 m.
Fundação do dique	Solo residual / colúvio / aluvião / saprolito

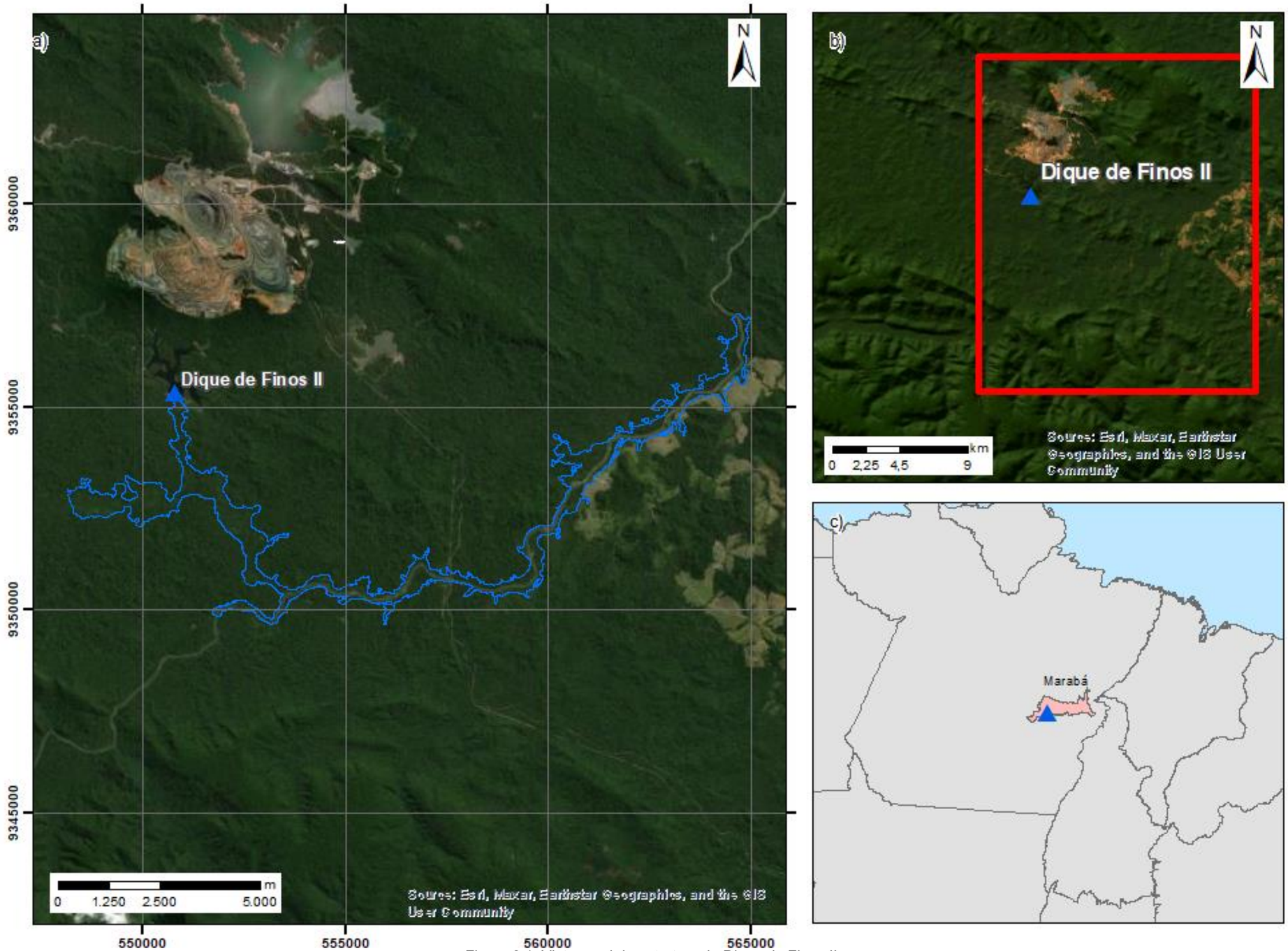

Figura 3.1: Vista geral da estrutura do Dique de Finos II

3.2. DESCRIÇÃO DO ACESSO

O Dique de Contenção de Finos II está localizado na Floresta Nacional do Tapirapé-Aquiri no município de Marabá, no estado do Pará, na Mina do Salobo, administrada pela empresa Salobo Metais. O acesso até à Mina pode ser feito por via aérea até o aeroporto de Marabá-PA, ou até o Aeroporto de Carajás por meio de voos regulares e diários. A partir de Marabá, o acesso é feito por via terrestre, pela BR-155, em direção ao sul, por 93 km até o entroncamento com a rodovia PA-275, no município de Eldorado dos Carajás, de onde segue, em direção a oeste, passando por Curionópolis, até a cidade de Parauapebas, distante 75km.

Em Parauapebas, o acesso é por uma estrada pavimentada no sentido ao Núcleo Urbano de Carajás (cerca de 25 km) e segue a rodovia por aproximadamente 83 km até a Floresta Nacional do Tapirapé-Aquiri. O aeroporto de Carajás dista 10 km do Núcleo Urbano de Carajás, acessando a mina do Salobo por essa rodovia. Alternativamente, em Parauapebas toma-se sentido na Pera Ferroviária e daí cerca de 90 km até a mina do Salobo. A Figura 3.2 apresenta a localização e as vias de acesso da mina Salobo.

De acordo com o documento nº RL-9010SA-X-00006 (Walm, 2022), referente à RISR do 2º ciclo de 2022 do Dique de Finos II, essa estrutura foi implantada no vale do córrego Trator, com a finalidade de retenção dos sedimentos e dos finos provenientes da expansão da Pilha de Estéril Sudeste. Dessa forma, esta estrutura opera como uma estrutura de regularização e de controle tanto de sedimentos quanto ambiental da Mina Salobo.

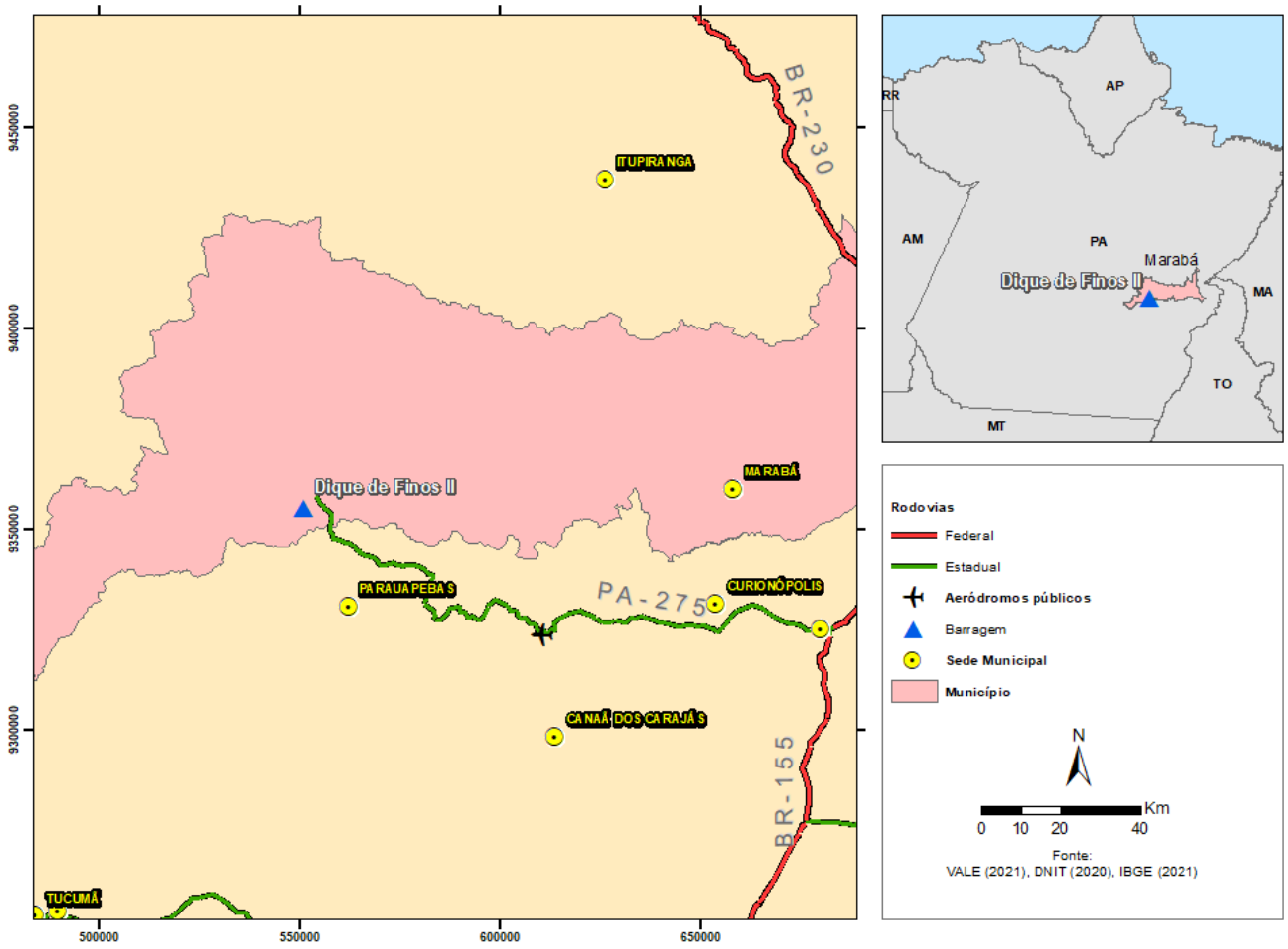

Figura 3.2: Mapa de acesso principal e acessos alternativos (em caso de emergência) à estrutura.

3.3. DESCRIÇÃO DO SISTEMA DE MONITORAMENTO DA ESTRUTURA POR INSTRUMENTAÇÃO

Os dispositivos de instrumentação e monitoramento a serem utilizados no maciço principal do Dique de Finos II0, ou nas proximidades, são apresentados na Tabela 3.2:

Tabela 3.2: Instrumentos e Frequência de Leituras.

LISTA DE INSTRUMENTOS E FREQUÊNCIA DE LEITURAS			
Instrumento	**Frequência**	**Quantidade**	**Manual / Automatizado**
Indicador de Nível d'Agua	Horária	6	Manual
Piezômetro de tubo aberto tipo Casagrande	Quinzenal	9	Manual
Piezômetro de tubo aberto tipo Casagrande – Com uso de sensores de corda vibrante	Horária	3	Automatizado
Régua Graduada (Limnimétrica)	Horária	1	Automatizado
Medidor de Vazão	Horária	1	Automatizado
Marco Superficial	Quinzenal	19	Manual

As leituras automáticas são realizadas com frequência definida conforme tipo de instrumento e avaliação da área responsável e/ou critérios da projetista.

O acompanhamento das leituras ocorre através do Centro de Monitoramento Geotécnico Norte (CMG-Norte), elas são registradas em um sistema interno de monitoramento das estruturas geotécnicas, que opera como um banco de dados. Este sistema permite de maneira eficiente e rápida o acesso ao histórico dos dados e a avaliação do comportamento da instrumentação instalada na estrutura, cadastro e emissões de níveis de alerta, correlacionando as leituras do monitoramento desses instrumentos. Além disso, conta ainda com saídas gráficas que auxiliam na análise do comportamento da estrutura, além da garantia de salvaguarda e integridade dos dados.

As informações sobre cada tipo de instrumento, localização e registros de monitoramento estão disponíveis no Plano de Segurança da Barragem (PSB) e a descrição das atividades do CMG é apresentada no item 4.1.4.

4. DESCRIÇÃO DOS PROCEDIMENTOS PREVENTIVOS E CORRETIVOS

4.1. DESCRIÇÃO DOS PROCEDIMENTOS PREVENTIVOS

Os procedimentos preventivos têm como finalidade garantir a integridade da estrutura e a manutenção do nível aceitável da sua condição de segurança, de modo a evitar situações que ponham em risco o dique e a área a jusante. Estes procedimentos fazem parte do Sistema de Gestão de Segurança do Salobo Metais. Em linhas gerais, os procedimentos preventivos consistem nos itens mencionados a seguir.

4.1.1. Inspeções de Segurança Regular (ISR)

As inspeções regulares de rotina são atividades essenciais para avaliação do estado de segurança da estrutura, uma vez que permitem detectar visualmente anomalias, deficiências operacionais dos elementos que a compõem e/ou outra condição que possa vir a comprometer sua estabilidade.

O Salobo Metais realiza as ISRs com frequência máxima quinzenal no Dique de Finos II por meio de visualizações de campo de todos os componentes da estrutura, buscando identificar problemas instalados ou passíveis de ocorrerem, com o respectivo registro em Ficha de Inspeção Regular preenchido quinzenalmente. Além disso, realiza o preenchimento quinzenal do EISR da Barragem no SIGBM e elabora semestral o RISR com a DCE.

Em caso de identificação de alguma anomalia, é realizado o registro na ficha de inspeção. O engenheiro geotécnico avalia a anomalia e determina sua severidade. Caso sejam constatadas anomalias com pontuação máxima de 10 (dez) pontos no Estado de Conservação da Matriz de Categoria de Risco, da Resolução ANM nº 95/2022, ou qualquer outra situação com potencial de comprometimento da estrutura, dá-se início a uma situação de emergência com a execução das ações previstas neste PAEBM, bem como a realização de Inspeção de Segurança Especial (ISE) com frequência diária.

4.1.2. Monitoramento (Leituras e Análise da Instrumentação)

O monitoramento da estrutura ocorre através do acompanhamento das leituras de instrumentação e desempenha um papel fundamental na avaliação de seu comportamento.

Os dados das instrumentações são direcionados para análise e avaliação de segurança pelo Engenheiro Geotécnico responsável pela estrutura, tendo como objetivo correlacionar as leituras dos instrumentos com os níveis de controle e detectar condições insatisfatórias no dique e/ou sua evolução que não foram possíveis de serem observadas pela inspeção visual, complementando as ISRs.

A relação e a frequência de leitura dos instrumentos monitorados para o Dique de Finos II são descritos no item 3.3 deste documento.

4.1.3. Manutenção

Em condições normais, o programa de manutenção periódica dos barramentos inclui a manutenção regular da instrumentação, da crista, da proteção dos taludes, do controle da vegetação, da presença de animais e da limpeza sistema de drenagem superficial, da saída da drenagem interna e do sistema extravasor.

Os serviços de manutenção do dique também são acionados a partir de observações constatadas nas ISRs e/ou em auditorias realizadas por empresas contratadas. A manutenção normalmente é programada e realizada de modo a evitar o surgimento de uma possível anomalia ou a progressão dessa, evitando comprometer a segurança da estrutura.

Dentre os serviços de manutenção do dique e estruturas anexas podem-se citar os seguintes reparos de rotina:

- Limpeza de canaletas e caixas de drenagem superficial;
- Recomposição de erosão nos taludes e nas ombreiras;
- Sinalização da identificação de instrumentos;
- Recuperação ou substituição de instrumentos;
- Limpeza da área de saída do sistema de drenagem interna;
- Manutenção das estradas de acesso à barragem, tubulações, etc.; e
- Reparo do sistema extravasor.

4.1.4. Atividades do Centro de Monitoramento Geotécnico

O Centro de Monitoramento Geotécnico Norte (CMG) compreende as instalações de onde o Salobo Metais monitora, em tempo real e permanentemente, as condições de suas barragens e demais estruturas operacionais no Pará.

O CMG apoia as equipes de Geotecnia Operacional no monitoramento da instrumentação instalada na barragem e é onde o comportamento dos dados de instrumentação é avaliado por uma equipe de profissionais capacitados e de inteira prontidão, em regime de 24h por dia, 7 dias por semana. São realizados acompanhamentos das variações nos controles da instrumentação, interpretações integradas por meio das tendências das leituras dos instrumentos convencionais, além das imagens de câmeras do videomonitoramento.

Cabe ressaltar que cada estrutura geotécnica possui instrumentação específica, a depender dos potenciais modos de falha, assim como condições distintas nos níveis normais de operação. Informações específicas sobre a instrumentação do Dique de Finos II são encontradas no item 4.1.2.

Caso detectada alguma alteração na leitura da instrumentação pelo CMG, o geotécnico responsável é acionado e deve avaliar e classificar sua criticidade, planejar a tratativa, esclarecer o motivo da alteração e estabelecer um plano de resposta à situação.

Em condição de emergência na estrutura (anomalia que põe em risco sua integridade), são acionados imediatamente o geotécnico responsável e o Coordenador do PAEBM, sendo o primeiro incumbido de emitir a resposta da tratativa com a maior celeridade possível. Também é o CMG quem aciona o sistema de sirene na ZAS.

4.1.5. Acompanhamento periódico por profissional qualificado - Engenheiro de Registro (EoR)

O Engenheiro de Registro é o profissional externo ao quadro de funcionários do Salobo Metais (associado à uma empresa de consultoria em geotecnia) responsável por assegurar que a estrutura é projetada, construída, operada e descomissionada por meio da aplicação das melhores técnicas e práticas disponíveis.

O EoR atua junto à Geotecnia e propicia aos gerentes executivos e diretores integrantes do *Tailings and Dam Management System* do Salobo Metais (TDMS) uma visão rotineira da condição de segurança da estrutura. O profissional atua nas esferas técnicas, tecnológicas e organizacionais para garantir que os riscos sejam mantidos em níveis toleráveis durante todo o ciclo de vida do ativo, sendo uma barreira adicional e independente contra a ocorrência de eventos indesejados.

O profissional elabora mensalmente, ou em menor intervalo sob demanda, um relatório de acompanhamento da estrutura com indicação das condições de segurança, análise do estado de conservação da estrutura e da instrumentação e recomendação de melhorias. Assim, o acompanhamento rotineiro o permitirá emitir semestralmente aos órgãos fiscalizadores os Relatórios de Inspeção de Segurança Regular (RISR) e a Declaração de Condição de Estabilidade (DCE) com menor incerteza sobre as informações e consequentemente com maior confiabilidade no trabalho gerado.

4.1.6. Prevenção de ações ilícitas e atividades atípicas

O Salobo Metais realiza, por meio de equipe de vigilância contratada, fiscalizações ostensivas na área da barragem voltadas para a prevenção de ações ilícitas por terceiros, como presença não autorizada, prática de nado, caça e pesca irregular ou ameaças à integridade da barragem em razão de ação humana. As rondas aleatórias são realizadas diariamente de forma intermitente.

4.1.7. Alerta vermelho

A Salobo Metais realiza 24 horas por dia, 07 dias por semana, o monitoramento das condições meteorológicas (descargas atmosféricas, chuvas e ventos) ao redor de toda a unidade do Salobo. Caso sejam detectados raios a uma distância menor ou igual a 10 km (exceto para pontos de estradas), chuva maior ou igual a 20 mm/h e/ou ventos acima de 50 km/h, é emitido um comunicado, dado o nome de **Alerta Vermelho**. O alerta consiste na paralisação temporária das atividades expostas aos itens supracitados, até que retornem a sua condição normal. Vale ressaltar que, ainda que o alerta não permita o trânsito e tráfego dentro da mina, em caso de uma evacuação de emergência relacionada aos procedimentos de Plano de Ação

de Emergência para Barragens de Mineração, o alerta vermelho é sobreposto pela evacuação, **tanto em NE-02, quanto em NE-03**.

4.2. DESCRIÇÃO DOS PROCEDIMENTOS CORRETIVOS

Os procedimentos corretivos devem ser executados caso ocorram problemas de desempenho que possam afetar a segurança do dique, ou seja, quando detectada alguma anomalia que caracterize uma situação de emergência. Essas ações possuem prioridade de atendimento pela equipe de Operação e Manutenção.

As principais orientações para execução das **AÇÕES CORRETIVAS** relacionadas ao modo de falha e nível de emergência são apresentadas nas **FICHAS DE AÇÕES CORRETIVAS** nos itens **16.1**, **16.2** e **16.3**.

Para a descrição dos **Recursos Disponíveis** a serem utilizados no tratamento das causas de situações adversas identificadas no dique, materiais, equipamentos e ferramentas para essas situações, assim como a localização e forma de detecção, consulte o **Item 9**.

Destaca-se que os equipamentos disponíveis não são exclusivamente alocados para o atendimento da emergência, são equipamentos que compõem o quadro operacional da Salobo Metais, e na declaração da emergência, serão revertidos diretamente para controle e mitigação da situação adversa identificada.

5. DETECÇÃO, AVALIAÇÃO E CLASSIFICAÇÃO DAS SITUAÇÕES DE ALERTA OU EMERGÊNCIA (NÍVEIS 1, 2 OU 3)

5.1. DETECÇÃO E AVALIAÇÃO DE UMA SITUAÇÃO DE ALERTA

De acordo com a Resolução n° 95 da ANM, inciso I, artigo 40, considera-se iniciada uma Situação de Alerta quando:

> I – for detectada anomalia com pontuação 6 (seis) na mesma coluna do Quadro 3 – Matriz de Classificação Quanto à Categoria de Risco (1.2 – Estado de Conservação) do Anexo IV em 2 (dois) EIR seguidos; ou
>
> II - for detectada anomalia que não implique em risco imediato à segurança, mas que deve ser controlada e monitorada; ou
>
> III - a DCO não for enviada, conforme os prazos previstos no inciso II do art. 45 desta Resolução; ou
>
> IV - a DCO for enviada concluindo pela não conformidade e operacionalidade do PAEBM da barragem; ou
>
> V - a barragem for classificada como risco inaceitável no PGRBM; ou
>
> VI – o sistema extravasor não estiver dimensionado de acordo com o Tempo de Retorno estabelecido no art. 24 da Resolução ANM n° 95, exceto quando estiver em adequação, conforme § 6º, do artigo 24; ou
>
> VII – a critério da ANM.

5.2. DETECÇÃO E AVALIAÇÃO DE UMA SITUAÇÃO DE EMERGÊNCIA

A detecção de uma situação de emergência inicia-se a partir de inspeções de campo e monitoramento da instrumentação realizadas pela equipe técnica de Geotecnia ou através de observações de irregularidades percebidas por outros colaboradores Salobo Metais, ou por profissionais de empresas terceirizadas, que informam a equipe de Geotecnia. Após identificação de uma situação insegura, a equipe de Geotecnia avalia, classifica e aciona o Coordenador do PAEBM, caso seja configurada uma situação de emergência. A descrição desse processo é apresentada a partir da Figura 5.1.

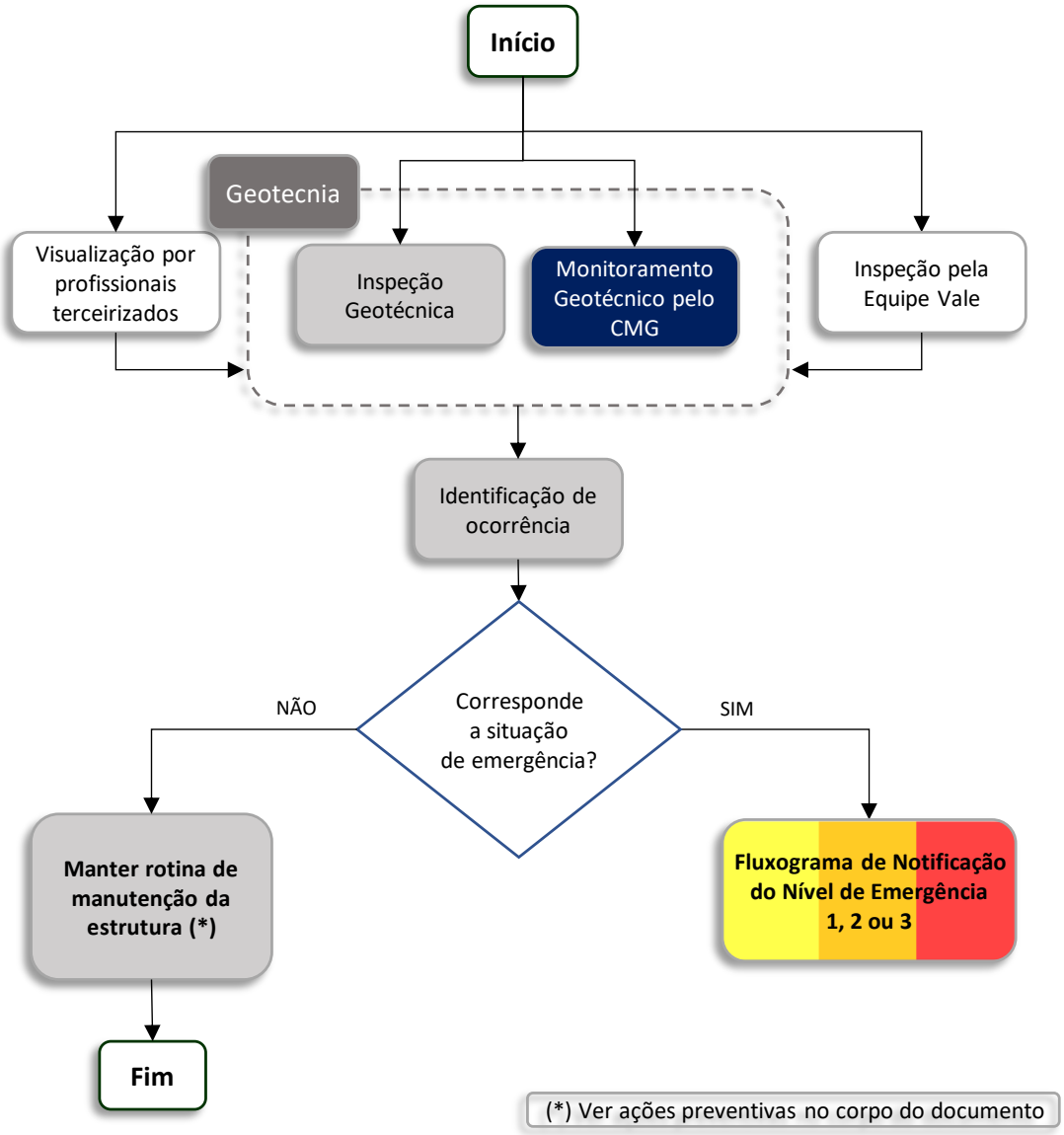

Figura 5.1: Fluxograma de detecção de situação de emergência.

De acordo com a Resolução ANM nº 95/2022, considera-se iniciada uma Situação de Emergência quando:

I – Inicia-se uma Inspeção de Segurança Especial (ISE) do dique, ou seja:

- Sempre que detectadas anomalias com pontuação 10 (dez) em qualquer coluna do Quadro 3 - Matriz de Classificação Quanto à Categoria de Risco (1.2 - Estado de Conservação), do Anexo IV da Resolução ANM nº 95/2022;; ou
- Em qualquer tempo, quando exigidas pela ANM, bem como, independentemente de solicitação formal pela agência, após a ocorrência de eventos excepcionais que possam significar impactos nas condições de estabilidade;

Ou

II – Em qualquer outra situação com potencial comprometimento de segurança da estrutura; ou

III – Em qualquer dos casos elencados no inciso II do art. 41 da Resolução ANM nº 95/2022, que são representados na Tabela 5.2 a Tabela 5.9; ou

IV – A critério da ANM.

As situações com potencial de comprometimento da segurança que, porventura, possam ocorrer nas barragens estão associadas a determinadas causas, que por sua vez apresentam evidências que podem auxiliar sua identificação. As possíveis causas e suas evidências encontram-se apresentadas na Tabela 5.1, cabendo destacar que as evidências apresentadas se tratam apenas de indicativos iniciais. Desta forma, toda e qualquer anomalia identificada deve ser avaliada pela equipe de segurança do dique, composta por profissionais tecnicamente capacitados.

Tabela 5.1: Causas e evidências associadas aos modos de falha possíveis de ocorrer no Dique de Finos II.

Modo de Falha	Causa	Evidências
Galgamento	• Volume de amortecimento insuficiente; • Obstrução do sistema extravasor; • Vazões afluentes acima da capacidade do extravasor; • Falha na estrutura vertente; • Deformação excessiva do maciço, com recalque da crista; • Pluviosidade elevada; • Ruptura de estruturas adjacentes ao reservatório.	• Diminuição da borda livre; • Aumento do nível de assoreamento, comprometendo o volume de amortecimento; • Visualização de objetos, troncos, animais, solo, etc. dentro e/ou na entrada do sistema extravasor; • Problema identificado na estrutura vertente (deslocamentos, trincas e outros problemas estruturais); • Recalques e abatimentos na crista; • Problemas identificados nas estruturas geotécnicas adjacentes (erosões, trincas, abatimentos, superfícies de ruptura).
Percolação não controlada de água (Erosão interna - *piping*) no maciço ou na fundação	• Falha no sistema de drenagem interna (obstrução, colmatação, transição inadequada, etc.); • Gradientes hidráulicos elevados; • Fissuramento do maciço; • Fuga de material por condutos/tubulações que atravessam o maciço; • Fluxo concentrado resultando em desprendimento de partículas de solo no contato do maciço com uma estrutura de concreto ou ao longo de um conduto.	• Zonas encharcadas ou saturadas no talude de jusante ou na fundação e/ou nas ombreiras a jusante do maciço; • Surgências de água; • Carreamento de partículas no fluxo de água; • Variação das poropressões (leitura dos piezômetros); • Aumento ou redução considerável nas vazões medidas, sem causas aparentes; • Borbulhamento no pé do talude; • Recalques, abatimentos e subsidências.

Modo de Falha	Causa	Evidências
Instabilização	• Baixa resistência do material de fundação/maciço; • Falha no sistema de drenagem interna; • Mau funcionamento do sistema de drenagem superficial; • Vazamentos em tubulações de água próximo a barragem; • Aumento do nível freático no maciço; • Aumento de fluxo d'água advindo das encostas da barragem; • Inclinação excessiva dos taludes; • Eventos sísmicos.	• Recalque diferencial do maciço ou ruptura de taludes; • Surgimento de trincas e/ou erosões; • Subsidência(s); • Visualização de superfície crítica de ruptura; • Variação das poropressões (leitura dos piezômetros); • Saturação do maciço.

5.3. CLASSIFICAÇÃO DOS NÍVEIS ALERTA E EMERGÊNCIA

As Tabela 5.2 a Tabela 5.9 apresentam critérios básicos orientativos, elaborados pelo Salobo Metais em consonância com a Resolução ANM n° 95/2022, para auxiliar os profissionais responsáveis na classificação dos níveis de alerta e emergência, com base nos principais modos de falha identificados para a estrutura. Salienta-se que tal lista não é exaustiva e eventuais outras situações não descritas, mas com potencial comprometimento da segurança, poderão ser identificadas, as quais deverão ser avaliadas e classificadas pela equipe de segurança da barragem.

Após declarada uma situação de emergência devem ser realizadas ações corretivas, onde as principais orientações são apresentadas nas **FICHAS DE EMERGÊNCIA** (Item 16)

Tabela 5.2: Critérios para auxiliar a classificação de Nível de Alerta (entrada em nível).

NÍVEL DE ALERTA	SITUAÇÃO	FICHA DE AÇÕES CORRETIVAS
Alerta	**CRITÉRIOS PARA ENTRADA EM NÍVEL DE ALERTA:** **Estado de conservação:** Detecção de anomalia que resulte em pontuação 6 (seis) do quadro de Estado de Conservação (Quadro 3 do anexo IV da Resolução ANM n° 95) no Extrato de Inspeção Regular. **INSTABILIZAÇÃO** • Quando identificada a existência de trincas e abatimentos sem implantação das medidas corretivas necessárias. • Quando identificadas erosões superficiais, presença de vegetação arbórea e sem implantação das medidas corretivas necessárias. **GALGAMENTO** • Quando forem identificados problemas nas estruturas extravasoras e sem implantação das medidas corretivas necessárias, afetando a confiabilidade do sistema extravasor (sem restrição operacional e extravasor com capacidade plena). **EROSÃO INTERNA (PIPING)** • Quando for identificada umidade ou surgência nas áreas de jusante, taludes ou ombreiras sem implantação das medidas corretivas necessárias.	Fichas 1, 5 e 9 (Item 16)

Tabela 5.3: Critérios para auxiliar a classificação de Nível de Alerta (saída de nível).

NÍVEL DE ALERTA	SITUAÇÃO	FICHA DE AÇÕES CORRETIVAS
Alerta	**Estado de conservação:** Adequação da anomalia que resultou em pontuação 6 (seis) do quadro de Estado de Conservação (Quadro 3 do anexo IV da Resolução ANM n° 95) no Extrato de Inspeção Regular.	Fichas 1, 5 e 9 (Item 16)

Tabela 5.4: Critérios para auxiliar a classificação de Nível de Emergência 1 (entrada em nível).

NÍVEL DE EMERGÊNCIA	SITUAÇÃO	FICHA DE AÇÕES CORRETIVAS
NE-1	**CRITÉRIOS PARA ENTRADA EM NE-1:** Barragem classificada como Categoria de Risco Alta **INSTABILIZAÇÃO** DCE Negativa quanto a estabilidade física do maciço **Estado de conservação:** Detecção de anomalia que resulte em pontuação 10 (dez) do quadro de Estado de Conservação (Quadro 3 do anexo IV da Resolução ANM n° 95) no Extrato de Inspeção Regular. Detecção de anomalia que resulte em pontuação 6 (seis) na mesma coluna do quadro de Estado de Conservação (Quadro 3 do anexo IV da Resolução ANM n° 95) em 4 (quatro) Extrato de Inspeção Regular seguidos. **Estudo de estabilidade:** Avaliação dos dados de monitoramento pela Geotecnia/EOR do grupo de instrumentos (associação) vinculados ao(s) controle(s) crítico(s): • Quando o Fator de Segurança Drenado estiver entre: 1,3 ≤ FS < 1,5; • Quando o Fator de Segurança não drenado para resistência de pico estiver entre 1,2 ≤ FS < 1,3. **GALGAMENTO** DCE Negativa quanto ao dimensionamento do sistema extravasor[6]; Elevação do Nível de Água do reservatório ultrapassa NA Máximo Maximorum[7]. Nível de água acima da El.: 177,99 m até 178,36 m[8]. **Estado de conservação:** Detecção de anomalia que resulte em pontuação 10 (dez) no item "Confiabilidade das Estruturas Extravasoras" do quadro Estado de	Fichas 2, 6 e 10 (Item 16)

[6] Estrutura não atende aos critérios estabelecidos na NBR 13028/2017 ou critérios/prazos estabelecidos na Resolução ANM n° 95, de acordo com DPA da estrutura ou critério adicional indicado pelo auditor.
[7] Considerando o tempo de recorrência de 10.000 anos. Destaca-se que a partir de 04/03/24 o DPA da estrutura foi alterado de Médio para Alto (Ofício nº 5721/2024/COPGBM-N/ANM). Contudo, conforme o referido ofício, respaldado pela Resolução ANM nº 175/2024 (Art. 24. §6º), a ANM estabelece o prazo de 2 anos para que o empreendedor realize a adequação do sistema extravasor da estrutura para o novo DPA, com prazo para adequação até março de 2026. Desta forma, a RISR de setembro de 2025, RI-9005SA-X-00011 (WALM, 2025) apresenta a Declaração de Condição de Estabilidade (DCE) da estrutura condicionada ao atendimento do antigo DPA (Médio), conforme Art. 24. §7º da referida resolução..
[8] Conforme RISR de setembro de 2025, RI-9005SA-X-00011 (WALM, 2025).

Conservação (Quadro 3 do anexo IV da Resolução ANM n° 95) no Extrato de Inspeção Regular.
Detecção de anomalia que resulte em pontuação 6 (seis) no item "Confiabilidade das Estruturas Extravasoras" do quadro de Estado de Conservação (Quadro 3 do anexo IV da Resolução ANM n° 95) em 4 (quatro) Extrato de Inspeção Regular seguidos.

EROSÃO INTERNA (PIPING)
Alterações significativas na vazão do dreno de fundo[9] (considerando as variações sazonais históricas), associado a carreamento de material e/ou elevada turbidez, sem a variação do nível do reservatório;
Percolação não controlada, com carreamento de sólidos emergindo no contato com estruturas de concreto e/ou em outros pontos estratégicos da estrutura, tais como diques de sela, fundação e contato com as ombreiras.

Estado de conservação:

Detecção de anomalia que resulte em pontuação 10 (dez) no item “Percolação" do quadro Estado de Conservação (Quadro 3 do anexo IV da Resolução ANM n° 95) no Extrato de Inspeção Regular.
Detecção de anomalia que resulte em pontuação 6 (seis) no item “Percolação" do quadro de Estado de Conservação (Quadro 3 do anexo IV da Resolução ANM n° 95) em 4 (quatro) Extrato de Inspeção Regular seguidos.

[9] Considerando que houve uma verificação na confiabilidade das leituras em função de manutenção, qualidade do instrumento e aspectos operacionais.

Tabela 5.5: Critérios para auxiliar a classificação de Nível de Emergência 1 (saída de nível).

NÍVEL DE EMERGÊNCIA	SITUAÇÃO	FICHA DE AÇÕES CORRETIVAS
NE-1	**INSTABILIZAÇÃO** Positivação da DCE quanto a estabilidade física do maciço; **Estado de conservação:** Adequação da anomalia que resultou em pontuação 10 (dez) do quadro de Estado de Conservação (Quadro 3 do anexo IV da Resolução ANM n° 95) no Extrato de Inspeção Regular. Adequação da anomalia que resultou em pontuação 6 (seis) na mesma coluna do quadro de Estado de Conservação (Quadro 3 do anexo IV da Resolução ANM n° 95) em 4 (quatro) Extrato de Inspeção Regular seguidos. **Estudo de estabilidade:** Avaliação dos dados de monitoramento pela Geotecnia/EOR do grupo de instrumentos (associação) vinculados ao(s) controle(s) crítico(s), ou reavaliação dos parâmetros geotécnicos que indicam: • Fator de Segurança ≥ 1,5 para resistência drenada. • Fator de Segurança ≥ 1,3 para condição não drenada para resistência de pico. **GALGAMENTO** Positivação da DCE quanto ao dimensionamento do sistema extravasor[10] Elevação do Nível de Água do reservatório inferior ao NA Máximo Maximorum[11]. Nível de água abaixo da El.: 177,99 m[12]. **Estado de conservação:** Adequação da anomalia que resultou em pontuação 10 no item "Confiabilidade das Estruturas Extravasoras" do quadro Estado de Conservação (Quadro 3 do anexo IV da Resolução ANM n° 95) no Extrato de Inspeção Regular.	Fichas 2, 6 e 10 (Item 16)

[10] Estrutura não atende aos critérios estabelecidos na NBR 13028/2017 de acordo com DPA da estrutura ou critério adicional indicado pelo auditor

[11] Considerando o tempo de recorrência de 10.000 anos. Destaca-se que a partir de 04/03/24 o DPA da estrutura foi alterado de Médio para Alto (Ofício nº 5721/2024/COPGBM-N/ANM). Contudo, conforme o referido ofício, respaldado pela Resolução ANM nº 175/2024 (Art. 24. §6º), a ANM estabelece o prazo de 2 anos para que o empreendedor realize a adequação do sistema extravasor da estrutura para o novo DPA, com prazo para adequação até março de 2026. Desta forma, a RISR de setembro de 2025, RI-9005SA-X-00011 (WALM, 2025) apresenta a Declaração de Condição de Estabilidade (DCE) da estrutura condicionada ao atendimento do antigo DPA (Médio), conforme Art. 24. §7º da referida resolução.

[12] Conforme RISR de setembro de 2025, RI-9005SA-X-00011 (WALM, 2025).

Adequação da anomalia que resultou em pontuação 6 (seis) no item "Confiabilidade das Estruturas Extravasoras" do quadro de Estado de Conservação (Quadro 3 do anexo IV da Resolução ANM n° 95) em 4 (quatro) Extrato de Inspeção Regular seguidos.

EROSÃO INTERNA (PIPING)

Diagnóstico das alterações da vazão e validação do seu controle, através da *performance* da instrumentação e do monitoramento preexistente ou implementado;
Término do carreamento de material sólido na saída do dreno de fundo[13];
Redução da turbidez na saída do dreno de fundo[7], para os níveis normais de operação (níveis históricos).

Estado de conservação:

Adequação da anomalia que resultou em pontuação 10 no item “Percolação" do quadro Estado de Conservação (Quadro 3 do anexo IV da Resolução ANM n° 95) no Extrato de Inspeção Regular.
Adequação da anomalia que resultou em pontuação 6 (seis) no item “Percolação" do quadro de Estado de Conservação (Quadro 3 do anexo IV da Resolução ANM n° 95) em 4 (quatro) Extrato de Inspeção Regular seguidos.

[13] Considerando que houve uma verificação na confiabilidade das leituras em função de manutenção, qualidade do instrumento e aspectos operacionais.

Tabela 5.6: Critérios para auxiliar a classifiação do Nível de Emergência 2 (entrada em nível).

NÍVEL DE EMERGÊNCIA	SITUAÇÃO	FICHA DE AÇÕES CORRETIVAS
NE-2	**INSTABILIZAÇÃO** **Estado de conservação:** Quando o resultado das ações adotadas na anomalia for classificado como "não controlado", de acordo com a definição do § 1º do art. 31 da Resolução ANM n° 95, ou seja, anomalia não foi controlada e tampouco extinta, necessitando de novas ISE e de novas intervenções a fim de eliminá-la. **Estudo de estabilidade:** Avaliação dos dados de monitoramento pela Geotecnia/EOR do grupo de instrumentos (associação) vinculados ao(s) controle(s) crítico(s): • Quando o Fator de Segurança Drenado estiver entre: 1,1 ≤ FS < 1,3. • Quando o Fator de Segurança não drenado de pico estiver entre 1,00 ≤ FS < 1,20 **GALGAMENTO** Elevação do Nível de água do reservatório com comprometimento superior a 70% da borda livre remanescente. [14] Nível de água acima da El.: 178,36 m e abaixo de 178,27 m[15] **Estado de conservação:** Quando o resultado das ações adotadas na anomalia for classificado como "não controlado", de acordo com a definição do § 1º do art. 31 da Resolução ANM n° 95, ou seja, anomalia não foi controlada e tampouco extinta, necessitando de novas ISE e de novas intervenções a fim de eliminá-la. **EROSÃO INTERNA (PIPING)** Início da formação do fluxo concentrado, com saída de água fora do sistema de drenagem interno ou em região sem proteção de filtros ou em implantação, com aumento significativo de vazão; **Estado de conservação:**	Fichas 3, 7 e 11 (Item 16)

[14] Redução da capacidade, situação que comprometa a eficiência do vertedouro e a manutenção do volume disponível para o trânsito de cheias no reservatório. Borda livre remanescente: altura entre o NA Máximo Maximorum e a menor elevação da crista da barragem). Considerando o tempo de recorrência de 10.000 anos. Destaca-se que a partir de 04/03/24 o DPA da estrutura foi alterado de Médio para Alto (Ofício nº 5721/2024/COPGBM-N/ANM). Contudo, conforme o referido ofício, respaldado pela Resolução ANM nº 175/2024 (Art. 24. §6º), a ANM estabelece o prazo de 2 anos para que o empreendedor realize a adequação do sistema extravasor da estrutura para o novo DPA, com prazo para adequação até março de 2026. Desta forma, a RISR de setembro de 2025, RI-9005SA-X-00011 (WALM, 2025) apresenta a Declaração de Condição de Estabilidade (DCE) da estrutura condicionada ao atendimento do antigo DPA (Médio), conforme Art. 24. §7º da referida resolução.

[15] Conforme RISR de setembro de 2025, RI-9005SA-X-00011 (WALM, 2025).

NÍVEL DE EMERGÊNCIA	SITUAÇÃO	FICHA DE AÇÕES CORRETIVAS
	Quando o resultado das ações adotadas na anomalia for classificado como "não controlado", de acordo com a definição do § 1º do art. 31 da Resolução ANM n° 95, ou seja, anomalia não foi controlada e tampouco extinta, necessitando de novas ISE e de novas intervenções a fim de eliminá-la.	

Tabela 5.7: Critérios para auxiliar a classificação do Nível de Emergência 2 (saída de nível).

NÍVEL DE EMERGÊNCIA	SITUAÇÃO	FICHA DE AÇÕES CORRETIVAS
NE-2	**INSTABILIZAÇÃO** **Estado de conservação:** Avaliação dos dados de monitoramento, pela Geotecnia/EoR, indicam reversão da situação que ensejou o acionamento do NE-2 e reestabelecimento da condição de segurança prévia ao acionamento. **Estudo de estabilidade:** Avaliação dos dados de monitoramento pela Geotecnia/EOR do grupo de instrumentos (associação) vinculados ao(s) controle(s) crítico(s), ou reavaliação dos parâmetros geotécnicos que indicam: • Fator de Segurança Drenado entre: 1,3 ≤ FS < 1,5; • Fator de Segurança não drenado para resistência de pico estiver entre 1,2 ≤ FS < 1,3. **GALGAMENTO** Elevação do Nível de água do reservatório com comprometimento inferior a 70% da borda livre remanescente. [16] Nível de água abaixo da El.: 178,36 m[17] **Estado de conservação:** Avaliação dos dados de monitoramento, pela Geotecnia/EoR, indicam reversão da situação que ensejou o acionamento do NE-2 e reestabelecimento da condição de segurança prévia ao acionamento. **EROSÃO INTERNA (PIPING)** Estabilização e proteção na região do fluxo concentrado através de medidas corretivas; Redução do fluxo através de medidas de redução da carga hidráulica (ex.: deplecionamento do reservatório); **Estado de conservação:**	Fichas 3, 7 e 11 (Item 16)

[16] Redução da capacidade, situação que comprometa a eficiência do vertedouro e a manutenção do volume disponível para o trânsito de cheias no reservatório. Borda livre remanescente: altura entre o NA Máximo Maximorum e a menor elevação da crista da barragem). Considerando o tempo de recorrência de 10.000 anos. Destaca-se que a partir de 04/03/24 o DPA da estrutura foi alterado de Médio para Alto (Ofício nº 5721/2024/COPGBM-N/ANM). Contudo, conforme o referido ofício, respaldado pela Resolução ANM nº 175/2024 (Art. 24. §6º), a ANM estabelece o prazo de 2 anos para que o empreendedor realize a adequação do sistema extravasor da estrutura para o novo DPA, com prazo para adequação até março de 2026. Desta forma, a RISR de setembro de 2025, RI-9005SA-X-00011 (WALM, 2025) apresenta a Declaração de Condição de Estabilidade (DCE) da estrutura condicionada ao atendimento do antigo DPA (Médio), conforme Art. 24. §7º da referida resolução.

[17] Conforme RISR de setembro de 2025, RI-9005SA-X-00011 (WALM, 2025).

NÍVEL DE EMERGÊNCIA	SITUAÇÃO	FICHA DE AÇÕES CORRETIVAS
	Avaliação dos dados de monitoramento, pela Geotecnia/EoR, indicam reversão da situação que ensejou o acionamento do NE-2 e reestabelecimento da condição de segurança prévia ao acionamento.	

Tabela 5.8: Critérios para auxiliar a classificação do Nível de Emergência 3 (entrada em nível).

NÍVEL DE EMERGÊNCIA	SITUAÇÃO	FICHA DE AÇÕES CORRETIVAS
NE-3	**Ruptura inevitável ou está ocorrendo;** **INSTABILIZAÇÃO** **Estudo de estabilidade:** Avaliação dos dados de monitoramento pela Geotecnia/EOR do grupo de instrumentos (associação) vinculados ao(s) controle(s) crítico(s): • Quando o Fator de Segurança estivar abaixo de 1,1 para condições drenadas. • Quando o Fator de Segurança estiver abaixo de 1,0 para condição não drenada de pico. **GALGAMENTO** Elevação do nível de água do reservatório atinge o ponto mais baixo da crista da barragem. Nível de água acima da El.: 178,27 m[18] **EROSÃO INTERNA (PIPING)** Fluxo concentrado com carreamento de sólidos onde soluções de engenharia não são mais suficientes para realizar o controle; Erosão regressiva com formação e progressão do tubo (piping) e vazão crescente. Situação sem controle.	Fichas 4, 8 e 12 (Item 16)

[18] Conforme RISR de setembro de 2025, RI-9005SA-X-00011 (WALM, 2025).

Tabela 5.9: Critérios para auxiliar a classificação do Nível de Emergência 3 (saída de nível).

NÍVEL DE EMERGÊNCIA	SITUAÇÃO	FICHA DE AÇÕES CORRETIVAS
NE-3	**INSTABILIZAÇÃO** **Estado de conservação:** Avaliação dos dados de monitoramento, pela Geotecnia/EoR, indicam reversão da situação que ensejou o acionamento do NE-3 e reestabelecimento da condição de segurança prévia ao acionamento. **Estudo de estabilidade:** Avaliação dos dados de monitoramento pela Geotecnia/EOR do grupo de instrumentos (associação) vinculados ao(s) controle(s) crítico(s), ou reavaliação dos parâmetros geotécnicos que indicam: • Fator de Segurança Drenado entre 1,1 ≤ FS < 1,3; • Fator de Segurança não drenada para resistência de pico, sem sismo: 1,0 ≤ FS < 1,2. **GALGAMENTO** Nível de água do reservatório inferior à crista da barragem e certificação de não comprometimento estrutural da barragem. Nível de água no reservatório abaixo da El.: 178,27 m[19] **EROSÃO INTERNA (PIPING)** Retomada do controle da vazão e da saída de sedimentos/ sólidos através de ações corretivas; Redução da carga hidráulica e, consequentemente, redução da vazão e carreamento dos sólidos. (ex.: deplecionamento do reservatório).	Fichas 4, 8 e 12 (Item 16)

[19] Conforme RISR de setembro de 2025, RI-9005SA-X-00011 (WALM, 2025).

5.4. ENCERRAMENTO DOS NÍVEIS DE ALERTA E EMERGÊNCIA

O encerramento dos Níveis de Alerta e Emergência 1, 2 e 3 ocorre após a implantação de medidas corretivas, que são acompanhadas e avaliadas pelas equipes de Geotecnia e Meio Ambiente do Salobo Metais, com objetivo de extinguir a anomalia detectada. Após a execução de tais medidas, segundo Resolução ANM nº 95/2022, o empreendedor fica responsável por notificar o encerramento do NE-1, NE-2 ou NE-3 à ANM e aos órgãos das esferas federais, estaduais e municipais competentes, conforme apresentado na Figura 2.2, através da emissão e envio da Declaração de Encerramento de Emergência (DEE) e comunicação via telefone/e-mail. Quando cessada situação que ensejar a realização de Inspeção Especial, o empreendedor fica também responsável por apresentação de Relatório Conclusivo de Inspeção Especial (RCIE) à ANM.

Em caso de acidente, o empreendedor deverá ainda apresentar à ANM o Relatório de Causas e Consequências do Acidente (RCCA), o qual deve ser anexado ao Volume V do Plano de Segurança de Barragem. O conteúdo mínimo desse relatório é apresentado no **Anexo III– Modelo de Comunicação e Protocolos** e segue as diretrizes do Anexo II da Resolução ANM n° 95/2022.

6. AÇÕES ESPERADAS PARA SITUAÇÃO DE ALERTA E/OU EMERGÊNCIA EM NÍVEIS 1, 2 E/OU 3

Os fluxogramas de notificação e ações de resposta descrevem os processos que envolvem a comunicação estabelecida entre os agentes internos da empresa e as autoridades no ambiente externo, representadas pelos organismos da Defesa Civil Municipal, Estadual e Federal e demais autoridades públicas competentes, além das ações de resposta a emergência.

Os fluxogramas foram desenvolvidos especificamente para o Nível de Alerta e para cada Nível de Emergência tendo como objetivo demonstrar o processo de tomada de decisão numa situação de alerta ou emergência, de modo a contribuir para minimizar os possíveis danos e agilizar as ações de resposta, e encontram-se apresentados na Figura 6.1, Figura 6.2, Figura 6.3 e Figura 6.4.

De forma resumida são apresentadas na Tabela 6.1, Tabela 6.2 e Tabela 6.3 principais ações de notificação e resposta indicadas nos fluxogramas. Ressalta-se que a descrição detalhada das responsabilidades de cada equipe envolvida nas ações de resposta encontra-se no item 10.

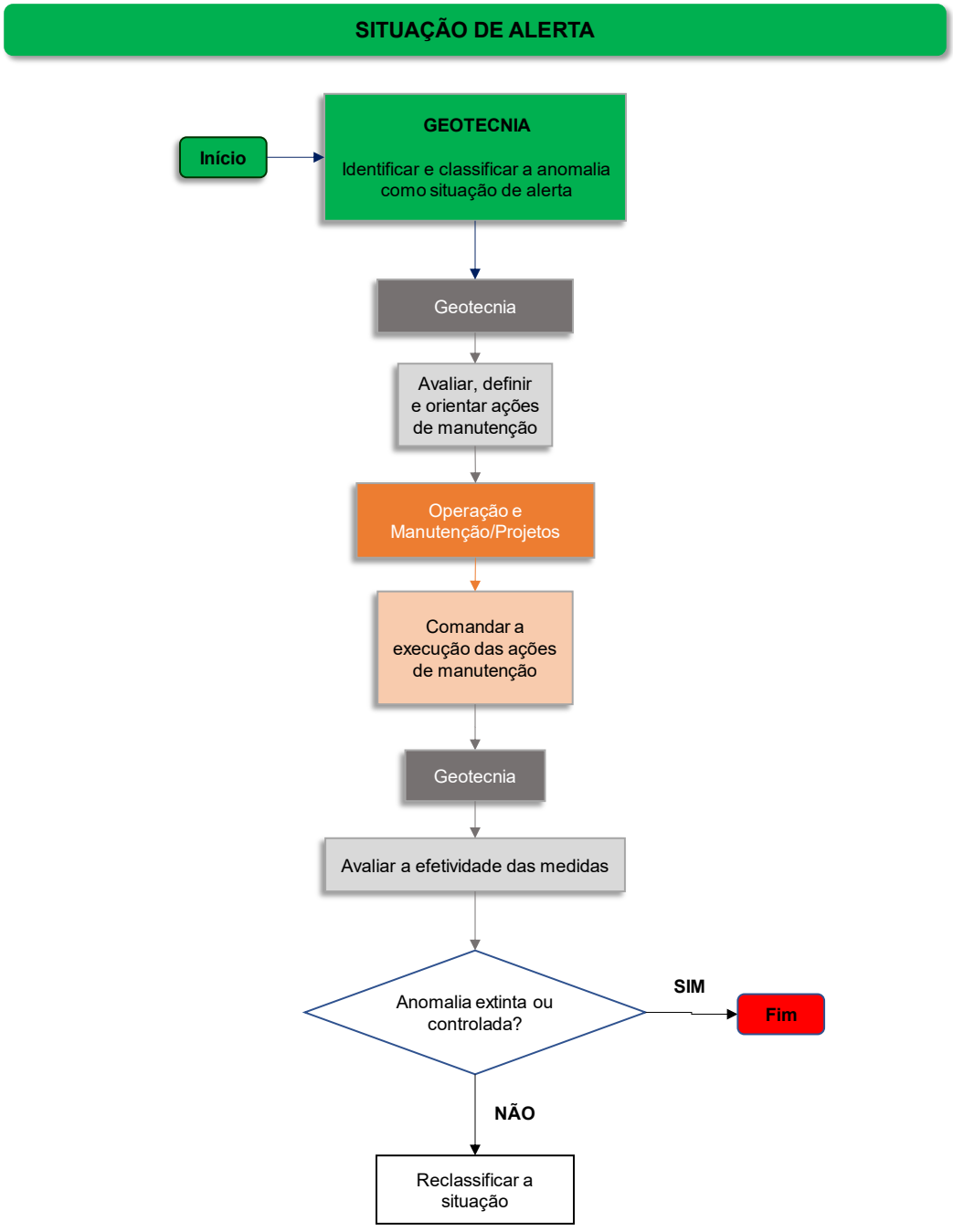

Figura 6.1: Fluxograma de Notificação de situação de alerta.

NÍVEL DE EMERGÊNCIA 1 (NE-1)

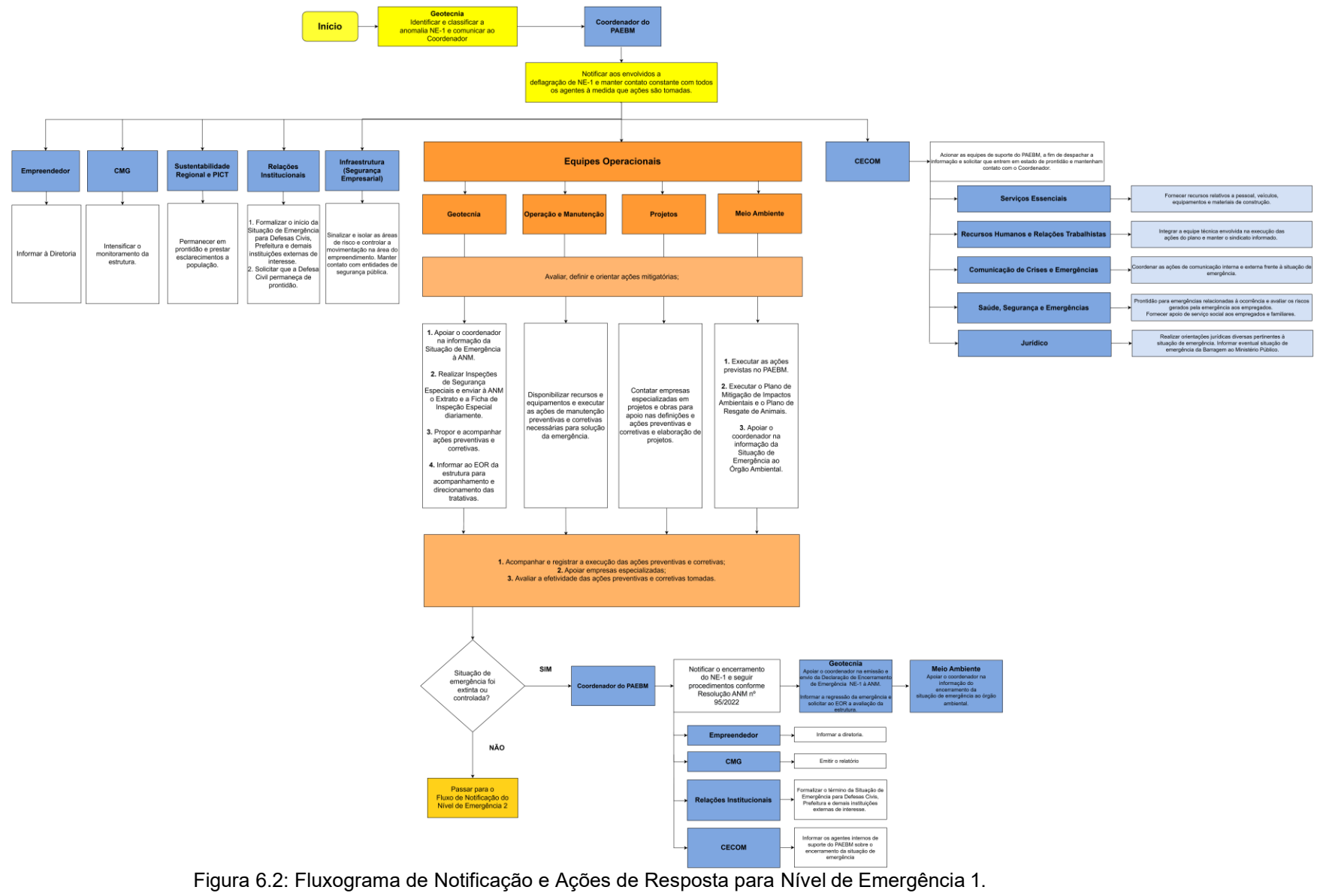

Figura 6.2: Fluxograma de Notificação e Ações de Resposta para Nível de Emergência 1.

NÍVEL DE EMERGÊNCIA 2 (NE-2)

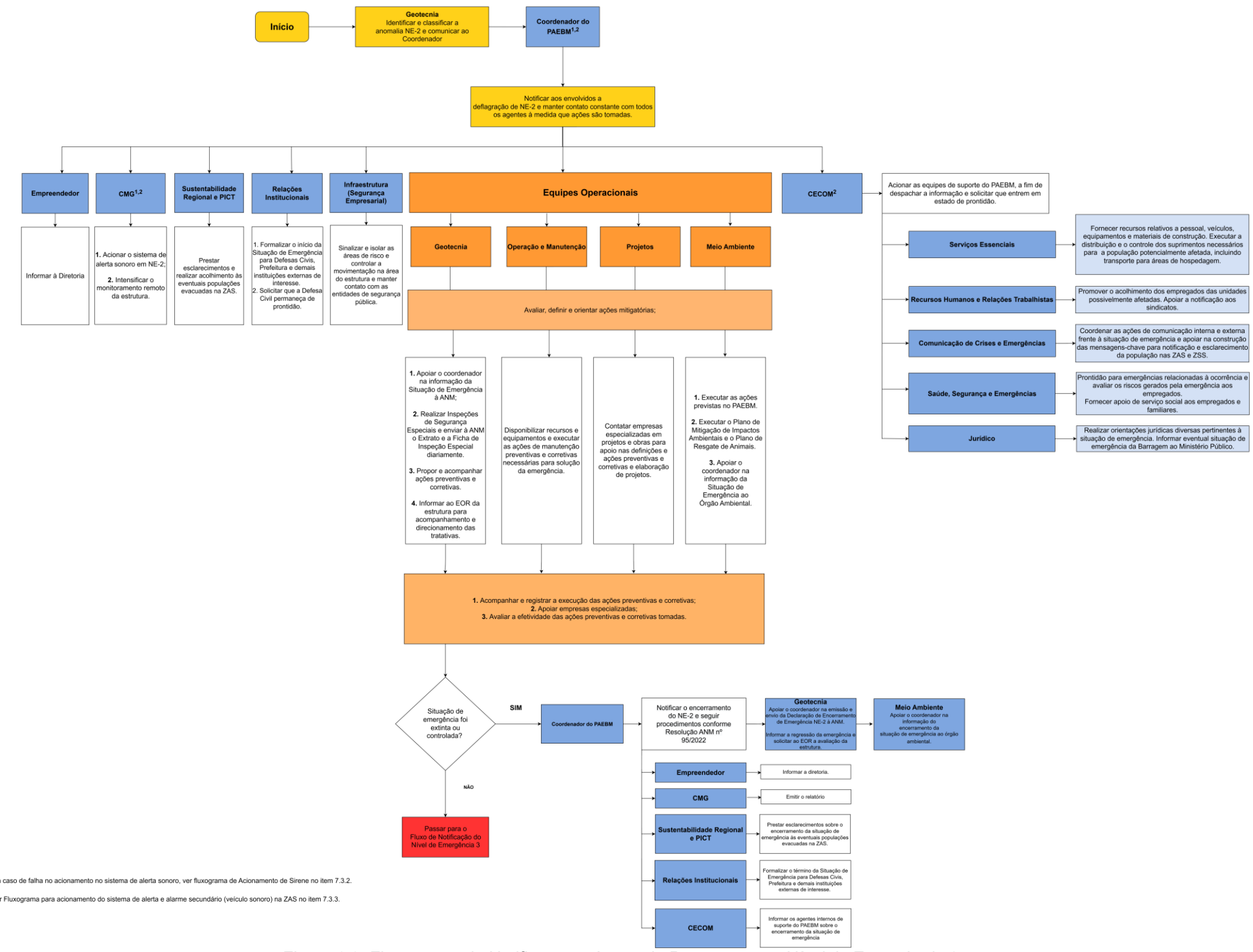

[1]Em caso de falha no acionamento no sistema de alerta sonoro, ver fluxograma de Acionamento de Sirene no item 7.3.2.

[2]Ver Fluxograma para acionamento do sistema de alerta e alarme secundário (veículo sonoro) na ZAS no item 7.3.3.

Figura 6.3: Fluxograma de Notificação e Ações de Resposta para Nível de Emergência 2.

NÍVEL DE EMERGÊNCIA 3 (NE-3)

Situação de Ruptura Iminente ou Ocorrendo

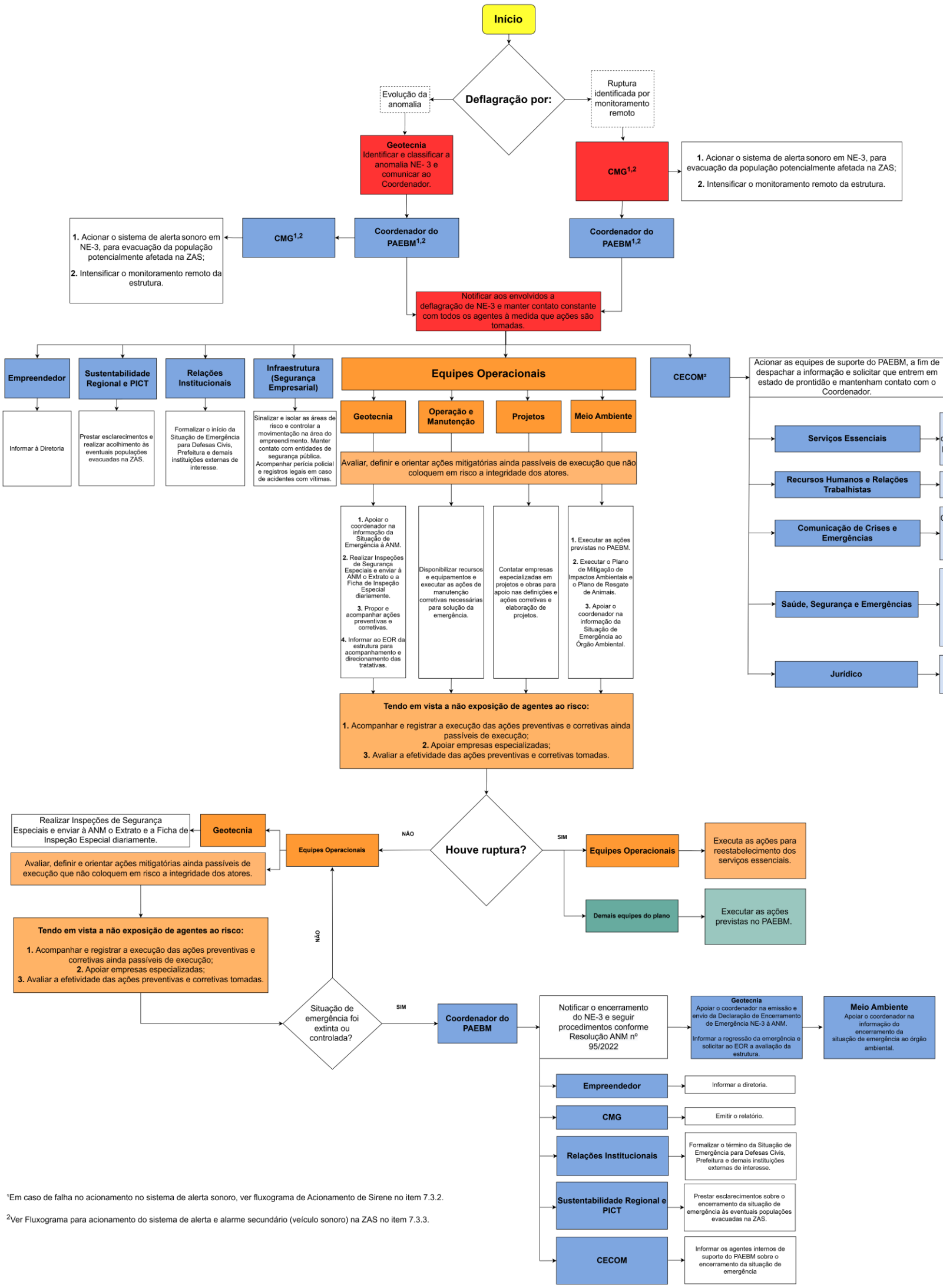

[1]Em caso de falha no acionamento no sistema de alerta sonoro, ver fluxograma de Acionamento de Sirene no item 7.3.2.

[2]Ver Fluxograma para acionamento do sistema de alerta e alarme secundário (veículo sonoro) na ZAS no item 7.3.3.

Figura 6.4: Fluxograma de Notificação e Ações de Resposta para Nível de Emergência 3.

Tabela 6.1: Ações de notificação e resposta esperadas para o Nível de Emergência 1.

NÍVEL DE EMERGÊNCIA 1 (NE-1)			
Responsável	**Ação**	**Quando**	**Como**
Geotecnia	Classificar o nível de emergência.	Existência de anomalia que resulte na pontuação máxima de 10 pontos ou qualquer outra situação com potencial de comprometimento da segurança.	Através de inspeções, monitoramento e auditoria.
Coordenador PAEBM	Iniciar Fluxo de Notificação definido para NE-1.	Imediatamente após a classificação da emergência como NE-1.	Contato telefônico com os agentes internos: CECOM, CMG, Sustentabilidade Regional e Povos Indígenas e Comunidades Tradicionais PICT), Relações Institucionais, Infraestrutura (Segurança Empresarial), Equipes Operacionais e Empreendedor.
CECOM	Notificar demais agentes internos envolvidos na resposta à emergência	Imediatamente após acionado pelo Coordenador do PAEBM.	Após acionado e orientado pelo Coordenador.
Empreendedor	Informar a diretoria	Após acionado e orientado pelo Coordenador.	Após acionado e orientado pelo Coordenador.
CMG	Intensificar o monitoramento.	Após acionado e orientado pelo Coordenador.	Seguindo procedimentos internos pré-estabelecidos.
Sustentabilidade Regional e Povos Indígenas e Comunidades Tradicionais (PICT)	Permanecer em prontidão e prestar esclarecimentos a população.	Após acionado e orientado pelo Coordenador..	Presencialmente, mobilizando recursos humanos, logísticos e materiais.
Relações institucionais	Formalizar início de Situação de Emergência NE-1 às Defesas Civis, prefeituras e demais instituições externas. Solicitar que a Defesa Civil permaneça de prontidão.	Após acionado e orientado pelo Coordenador.	Envio da “Declaração do Início da Emergência” por e-mail, quando esse for conhecido, e/ou protocolo.
Infraestrutura (Segurança Empresarial)	Sinalizar e isolar as áreas de risco e controlar a movimentação na área do estrutura e manter contato com as entidades de segurança pública.	Após acionado e orientado pelo Coordenador.	Presencialmente, mobilizando recursos humanos, logísticos e materiais.
Geotecnia	Avaliar a situação, propor e acompanhar ações preventivas e corretivas, realizar inspeções especiais e notificar ANM.	Durante todo o evento, até que a anomalia seja classificada como extinta ou controlada.	Inspeções de campo, contato com EoR, projetista e/ou consultorias especializadas, quando

NÍVEL DE EMERGÊNCIA 1 (NE-1)			
Responsável	**Ação**	**Quando**	**Como**
			pertinente, e registros no SIGBM.
Projetos	Contratar empresa especializada para execução das ações preventivas e corretivas.	Após a definição das ações corretivas.	Contato com consultorias especializadas, quando pertinente.
Operação e Manutenção	Executar as ações corretivas e preventivas na barragem definidas pelas Equipes de Geotecnia e Meio Ambiente e/ou apoiar empresa especializada contratada para execução.	Após a definição das ações corretivas.	Utilizando recursos humanos e materiais disponíveis no site ou sites próximos e, se necessário, acionar a Infraestrutura para fornecimento de recursos.
Meio Ambiente	Executar as ações previstas no PAEBM. Orientar ações mitigatórias locais quando pertinente. Informar a Situação de Emergência ao Órgão Ambiental.	Durante todo o evento, até que a anomalia seja classificada como extinta ou controlada.	Inspeções de campo, contato com consultorias especializadas, quando pertinente, e contato com o órgão ambiental.
Meio Ambiente	Informar, acompanhar e prestar as informações necessárias aos órgãos de proteção competentes, definindo em conjunto as ações para salvaguarda dos bens culturais.	Após a classificação da emergência como NE-1.	Contato direto com o IPHAN e IBAMA.
Jurídico	Realizar orientações jurídicas diversas pertinentes à NE-1. Informar eventual situação de emergência da Barragem ao Ministério Público	Imediatamente após acionado pelo CECOM.	Envio de e-mail
Serviços Essenciais	Fornecer recursos relativos a pessoal, veículos, equipamentos e materiais de construção.	Imediatamente após acionado pelo CECOM.	Utilizando os recursos materiais necessários.
Recursos Humanos e Relações Trabalhistas	Integrar a equipe técnica envolvida nas ações. Informar situação para o sindicato.	Imediatamente após acionado pelo CECOM.	Contato telefônico.
Comunicação de Crises e Emergências	Coordenar as ações de comunicação interna.	Imediatamente após acionado pelo CECOM.	Utilizando sites, jornais, rádios, e-mails.
Saúde, Segurança e Emergência	Prontidão para emergências relacionadas à ocorrência e avaliar os riscos gerados aos empregados. Fornecer	Imediatamente após acionado pelo CECOM.	Prontidão. Utilizando recursos humanos e materiais disponíveis no site ou sites próximos.

NÍVEL DE EMERGÊNCIA 1 (NE-1)			
Responsável	**Ação**	**Quando**	**Como**
	auxílio psicológico aos empregados.		

Tabela 6.2: Ações de notificação e resposta esperadas para o Nível de Emergência 2.

NÍVEL DE EMERGÊNCIA 2 (NE-2)			
Responsável	**Ação**	**Quando**	**Como**
Geotecnia	Classificar o nível de emergência.	Existência de anomalia em NE-1 não controlada ou não extinta.	Através do acompanhamento da evolução do NE-1.
Coordenador do PAEBM	Iniciar Fluxo de Notificação definido para NE-2. Solicitar o acionamento do sistema de alerta primário ao CMG.	Após a classificação da emergência NE-2.	Contato telefônico com os agentes internos: CECOM, CMG, Sustentabilidade Regional e Povos Indígenas e Comunidades Tradicionais PICT), Relações Institucionais, Infraestrutura (Segurança Empresarial), Equipes Operacionais, Empreendedor e órgãos externos.
Empreendedor	Informar a diretoria	Após acionado e orientado pelo Coordenador.	Após acionado e orientado pelo Coordenador.
CMG	Acionar o sistema de alerta primário com toque de evacuação preventivo. Intensificar o monitoramento.	Após acionado e orientado pelo Coordenador PAEBM.	Seguindo procedimentos internos pré-estabelecidos.
Povos Indígenas e Comunidades Tradicionais (PICT) e Sustentabilidade Regional	Permanecer em prontidão e prestar esclarecimentos a população e realizar acolhimento inicial na evacuação programada da ZAS.	Após acionado e orientado pelo Coordenador PAEBM.	Presencialmente.
Relações institucionais	Formalizar início de Situação de Emergência NE-2 às Defesas Civis, prefeituras e demais instituições externas. Solicitar que a Defesa Civil permaneça de prontidão.	Imediatamente após a classificação da emergência como NE-2.	Envio da “Declaração do Início da Emergência” por e-mail, quando esse for conhecido, e/ou protocolo.
Infraestrutura (Segurança Empresarial)	Sinalizar e isolar as áreas de risco. Manter contato com entidades de segurança pública.	Imediatamente após acionado pelo Coordenador.	Presencialmente, mobilizando recursos humanos, logísticos e materiais.
CECOM	Notificar demais agentes internos envolvidos na resposta a emergência.	Imediatamente após acionado pelo Coordenador PAEBM.	Contato telefônico.
Geotecnia	Avaliar evolução da situação, propor e acompanhar ações corretivas e preventivas, realizar inspeções especiais e notificar ANM.	Durante todo o evento, até que a anomalia seja classificada como extinta ou controlada.	Inspeções de campo, contato com projetista e/ou consultorias especializadas, quando pertinente, e registros no SIGBM.

NÍVEL DE EMERGÊNCIA 2 (NE-2)			
Responsável	**Ação**	**Quando**	**Como**
Projetos	Contratar empresa especializada para execução das ações preventivas e corretivas.	Após a definição das ações corretivas.	Contato com consultorias especializadas, quando pertinente.
Operação e Manutenção	Executar as ações corretivas e preventivas na barragem definidas pelas Equipes de Geotecnia e Meio Ambiente e/ou apoiar empresa especializada contratada para execução.	Após a definição das ações corretivas.	Utilizando recursos humanos e materiais disponíveis no site ou sites próximos e, se necessário, acionar a Infraestrutura para fornecimento de recursos.
Meio Ambiente	Executar as ações previstas no PAEBM. Orientar ações mitigatórias locais quando pertinente. Informar a Situação de Emergência ao Órgão Ambiental.	Durante todo o evento, até que a anomalia seja classificada como extinta ou controlada.	Inspeções de campo, contato com consultorias especializadas, quando pertinente, e contato com órgão ambiental.
Meio Ambiente	Informar, acompanhar e prestar as informações necessárias aos representantes dos órgãos de proteção competentes. Executar as eventuais ações para salvaguarda dos bens culturais	Após a classificação da emergência como NE-2.	Seguindo Plano de Ação para Salvaguarda de Patrimônio Cultural pré-estabelecido.
Jurídico	Realizar orientações jurídicas diversas pertinentes à NE-2. Informar eventual situação de emergência da Barragem ao Ministério Público	Imediatamente após acionado pelo CECOM.	Envio de e-mail
Serviços essenciais	Fornecer recursos relativos a pessoal, veículos, equipamentos e materiais de construção.	Imediatamente após acionado pelo CECOM.	Utilizando os recursos materiais necessários.
Recursos Humanos e Relações Trabalhistas	Integrar a equipe técnica envolvida nas ações. Informar situação para o sindicato.	Imediatamente após acionado pelo CECOM.	Contato telefônico.
Comunicação de Crises e Emergências	Coordenar as ações de comunicação interna e externa.	Imediatamente após acionado pelo CECOM.	Utilizando sites, jornais, rádios, e-mails.
Saúde, Segurança e Emergência	Prontidão para emergências relacionadas à ocorrência e avaliar os riscos gerados aos empregados. Fornecer auxílio psicológico aos empregados.	Imediatamente após acionado pelo CECOM.	Prontidão. Utilizando recursos humanos e materiais disponíveis no site ou sites próximos.

Tabela 6.3: Ações de notificação e resposta esperadas para o Nível de Emergência 3.

NÍVEL DE EMERGÊNCIA 3 (NE-3)			
Responsável	**Ação**	**Quando**	**Como**
Geotecnia	Classificar o nível de emergência.	Existência de situação de ruptura iminente ou ocorrendo.	Através do acompanhamento do NE-2/NE-3 e por meio do videomonitoramento
Coordenador PAEBM	Iniciar Fluxo de Notificação definido para NE-3, solicitar o acionamento do sistema de alerta primário ao CMG.	Imediatamente após a classificação da emergência como NE-3.	Contato telefônico com os agentes internos: CECOM, CMG, Sustentabilidade Regional e Povos Indígenas e Comunidades Tradicionais PICT), Relações Institucionais, Infraestrutura (Segurança Empresarial), Equipes Operacionais, Empreendedor e órgãos externos
CMG	Acionar o sistema de alerta primário na ZAS. Intensificar o monitoramento.	Imediatamente após acionado pelo Coordenador ou quando identificada a ruptura por videomonitoramento ou sistema automático de sirenes.	Seguindo procedimentos internos pré-estabelecidos.
CECOM	Notificar demais agentes internos envolvidos na resposta a emergência.	Imediatamente após acionado pelo Coordenador.	Contato telefônico.
Empreendedor	Informar a diretoria	Após acionado e orientado pelo Coordenador.	Após acionado e orientado pelo Coordenador.
Sustentabilidade Regional e PICT	Prestar esclarecimentos a população na ZAS e realizar acolhimento inicial na evacuação programada da ZAS.	Após acionado e orientado pelo Coordenador.	Presencialmente.
Relações institucionais	Formalizar início de Situação de Emergência NE-3 às Defesas Civis, prefeituras e demais instituições externas.	Imediatamente após a classificação da emergência como NE-3.	Envio da “Declaração do Início da Emergência” por e-mail, quando esse for conhecido, e/ou protocolo.
Infraestrutura (Segurança Empresarial)	Sinalizar e isolar as áreas de risco e controlar a movimentação na área do empreendimento. Manter contato com entidades de segurança pública. Acompanhar perícia policial e registros legais em caso de acidentes com vítimas.	Imediatamente após acionado pelo Coordenador.	Contato telefônico e presencialmente.
Geotecnia	Propor e acompanhar ações de reparo ainda passíveis de execução, realizar inspeções especiais e apoiar o coordenador na notificação à ANM.	Em caso de iminência de rompimento e durante a permanência da situação NE-3.	Inspeções remotas, contato com EoR, projetista e/ou consultorias especializadas, quando pertinente, registros no SIGBM.

NÍVEL DE EMERGÊNCIA 3 (NE-3)			
Responsável	**Ação**	**Quando**	**Como**
Projetos	Contratar empresa especializada para execução das ações corretivas.	Em caso de iminência de rompimento e durante a permanência da situação NE-3.	Contato com consultorias especializadas, quando pertinente.
Operação e Manutenção	Executar as ações corretivas e preventivas na barragem definidas pelas Equipes de Geotecnia e Meio Ambiente e/ou apoiar empresa especializada contratada para execução.	Em caso de iminência de rompimento e durante a permanência da situação NE-3.	Utilizando recursos humanos e materiais disponíveis no site ou sites próximos e, se necessário, acionar a Infraestrutura para fornecimento de recursos.
Meio Ambiente	Executar as ações previstas no PAEBM. Orientar ações mitigatórias locais quando pertinente. Informar a Situação de Emergência ao Órgão Ambiental.	Em caso de iminência de rompimento e durante a permanência da situação NE-3.	Inspeções de campo, contato com consultorias especializadas, quando pertinente, e contato com órgão ambiental.
Meio Ambiente	Informar, acompanhar e prestar as informações necessárias aos representantes dos órgãos de proteção competentes. Executar as eventuais ações para salvaguarda dos bens culturais	Após a classificação da emergência como NE-3.	Seguindo Plano de Ação para Salvaguarda de Patrimônio Cultural pré-estabelecido.
Jurídico	Realizar orientações jurídicas diversas pertinentes à NE-3. Informar eventual situação de emergência da Barragem ao Ministério Público	Imediatamente após acionado pelo CECOM.	Envio de e-mail
Geotecnia, Operação e Manutenção, Projetos e Meio Ambiente	Executar as ações para o reestabelecimento das atividades operacionais.	Após o rompimento.	Mobilizando recursos humanos, logísticos e materiais.
Serviços essenciais	Fornecer recursos relativos a pessoal, veículos, equipamentos e materiais de construção.	Imediatamente após acionado pelo CECOM.	Utilizando os recursos materiais necessários.
Recursos Humanos e Relações Trabalhistas	Integrar a equipe técnica envolvida nas ações. Informar situação para o sindicato.	Imediatamente após acionado pelo CECOM	Contato telefônico.
Comunicação de Crises e Emergências	Coordenar as ações de comunicação interna e externa.	Imediatamente após acionado pelo CECOM	Utilizando sites, jornais, rádios, e-mails.
Saúde, Segurança e Emergência	Prontidão para emergências relacionadas à ocorrência e avaliar os riscos gerados aos	Imediatamente após acionado pelo CECOM	Prontidão. Utilizando recursos humanos e materiais

NÍVEL DE EMERGÊNCIA 3 (NE-3)			
Responsável	**Ação**	**Quando**	**Como**
	empregados. Fornecer auxílio psicológico aos empregados.		disponíveis no site ou sites próximos.

7. PROCEDIMENTOS DE NOTIFICAÇÃO E SISTEMA DE ALERTA

O presente item descreve as estratégias de acionamento dos agentes internos do Salobo Metais que possuem atuação no PAEBM assim como os órgãos públicos das esferas federal, estadual e municipal, como Secretaria Nacional de Proteção e Defesa Civil (SEDEC), Coordenadoria Estadual de Defesa Civil (CEDEC), Defesa Civil municipal, Agência Nacional de Mineração (ANM), Centro Nacional de Gerenciamento de Riscos e Desastres (Cenad), Instituto Brasileiro do meio Ambiente e dos Recursos Naturais Renováveis (IBAMA), Instituto do Patrimônio Histórico e Artístico Nacional (IPHAN), Superintendência do IBAMA no Pará (SUPES-PA), Secretaria de Estado de Meio Ambiente e Sustentabilidade (SEMAS), Corpo de Bombeiros Militar, Polícia Militar, Prefeituras e hospitais dos municípios atingidos. Também são apresentados os meios de notificação e divulgação de alertas a serem utilizados, em caso de uma possível situação de emergência, nas comunidades potencialmente afetadas.

De acordo com a Resolução ANM n° 95/2022, considera-se Zona de Autossalvamento (ZAS) o trecho do vale à jusante do dique em que se considera que os avisos de alerta à população são da responsabilidade do empreendedor, por não haver tempo suficiente para uma intervenção das autoridades competentes em situações de emergência, devendo-se adotar a maior das seguintes distâncias para a sua delimitação: a distância que corresponda a um tempo de chegada da onda de inundação igual a 30 (trinta) minutos ou 10 km (dez quilômetros). No caso do Dique de Finos II, a ZAS corresponde a 10 km jusante da estrutura.

Essas legislações definem ainda a Zona de Salvamento Secundária (ZSS) como o trecho da envoltória de inundação não definida como ZAS. No caso específico dessa estrutura, o critério foi atingido a 24,06 km à jusante do eixo do maciço. Para mais detalhes, ver item 8.

7.1. ESTRATÉGIA DE ACIONAMENTO DOS AGENTES INTERNOS

As áreas internas do Salobo Metais que possuem atuação no PAEBM, em caso de situação de emergência serão notificados conforme apresentado na Tabela 7.1

O acionamento principal desses agentes ocorrerá por meio de contatos telefônicos, que se encontram no ANEXO I – Identificação e Contatos dos agentes envolvidos no PAEBM. Outro meio alternativo de comunicação com o Centro de Monitoramento Geotécnico (CMG), para que seja feito o acionamento das sirenes, é por meio de radiocomunicação através de uma frequência específica. Além disso, o Centro de Controle de Emergências e Comunicação (CECOM) possui a função de distribuição das comunicações com os agentes internos, favorecendo o processo de repasse de informação uma vez que esse se encontra fora da área potencialmente atingida.

Tabela 7.1: Estratégia de notificação dos agentes internos.

NOTIFICAÇÃO DOS AGENTES INTERNOS				
Agente Interno	**Meio de comunicação***	**Quando**	**Responsável pelo acionamento**	**Tipo de notificação**
Coordenador PAEBM	Contato Telefônico (celular ou ramal ou radiocomunição)	A partir do NE-1	Geotecnia	Objetiva contendo informações do nome e localização da estrutura, descrição do nível de emergência e da ocorrência observada.
Empreendedor	Contato Telefônico (celular ou ramal ou radiocomunição) e e-mail (Declaração do Início da Emergência)	A partir do NE-1	Coordenador PAEBM	
CECOM	Contato Telefônico (celular ou ramal ou radiocomunição)	A partir do NE-1	Coordenador PAEBM	
CMG	Contato Telefônico (celular ou ramal ou radiocomunição)	A partir do NE-1	Coordenador PAEBM	
Sustentabilidade Regional, PICT; Relações Institucionais, Infraestrutura (Segurança Empresarial), Geotecnia, Operação e Manutenção, Projetos e Meio Ambiente	Contato Telefônico ou Radiocomunicação	A partir do NE-1	Coordenador PAEBM	Objetiva contendo informações do nome e localização da estrutura e do Nível de Emergência.
Serviços Essenciais, Recursos Humanos e Relações Trabalhistas, Comunicação de Crises e Emergência, Saúde, Segurança e Emergência e Jurídico	Contato Telefônico ou Radiocomunicação	A partir do NE-1	CECOM	

Nota: *Frequência de rádio “PAEBM SLB”.

7.2. ESTRATÉGIA DE ACIONAMENTO DOS ÓRGÃOS PÚBLICOS

As autoridades e órgãos públicos que têm como responsabilidade atuar durante a ocorrência de situações de emergência nos municípios, por meio da ação coordenada entre estes nas diferentes esferas (municipal, estadual e/ou federal), serão notificados sobre a eventual situação de emergência envolvendo o dique a partir do Nível de Emergência 1 (NE-1), conforme apresentado na Tabela 7.2.

Tabela 7.2: Estratégia de notificação dos órgãos públicos.

NOTIFICAÇÃO DOS ÓRGÃOS PÚBLICOS				
Órgão público	**Meio de comunicação**	**Quando**	**Responsável pelo acionamento**	**Tipo de notificação**
Defesas Civis Municipais, CEDEC, SEDEC, CENAD Prefeituras, corpo de bombeiros e polícia.	Contato telefônico e e-mail (Declaração de Início da Emergência)	A partir do NE-1	Relações Institucionais	Objetiva, contendo informações do nome e localização da estrutura, descrição do nível de emergência e da ocorrência observada.
Hospitais	Contato telefônico e e-mail	A partir do NE-2	Sustentabilidade regional	Objetiva, contendo informações do nome e localização da estrutura, descrição do nível de emergência e da ocorrência observada.
ANM	Registro via Sistema SIGBM	A partir do NE-1	Coordenador do PAEBM, com apoio Geotecnia	Conforme campos do sistema SIGBM da ANM.
IBAMA, SEMAS, IPHAN e SUPES/PA	Contato telefônico e e-mail (Declaração de Início da Emergência)	A partir do NE-1	Coordenador PAEBM e Meio Ambiente	Objetiva, contendo informações do nome e localização da estrutura, descrição do nível de emergência e da ocorrência observada.
Ministério Público	Comunicação direta PAEBM; Ofício	A partir do NE-1	Jurídico	Objetiva contendo informações do nome e localização da estrutura, descrição do nível de emergência e da ocorrência observada

Além da notificação das autoridades e órgãos públicos, é prevista a disponibilização de informação para os demais públicos externos, por meio de comunicação pelo portal ESG do Salobo Metais e envio de comunicados para imprensa, conforme Tabela 7 3.

Tabela 7.3: Estratégia de disponibilização da informação ao público externo.

DISPONIBILIZAÇÃO DA INFORMAÇÃO PARA PÚBLICO EXTERNO				
Público-alvo	**Meio de comunicação**	**Quando**	**Responsável pela notificação**	**Tipo de notificação**
Comunicação ao Mercado	Portal ESG do Salobo Metais	A partir NE-1	Comunicação de Crises e Emergências	Objetiva contendo informações do nome e localização da estrutura, descrição do nível de emergência e da ocorrência observada.
Imprensa	Envio de comunicados	A partir NE-1	Comunicação de Crises e Emergências	Objetiva contendo informações do nome e localização da estrutura, descrição do nível de emergência e da ocorrência observada.

7.3. ESTRATÉGIA DE COMUNICAÇÃO COM A COMUNIDADE NA ZAS

É previsto já no fluxograma de notificação NE-2, o alerta na área de autossalvamento, de forma antecipada, buscando o conceito de prontidão para evacuação das pessoas para pontos de encontro (áreas seguras).

As equipes de emergência do Salobo Metais e recursos da empresa, uma vez acionados, ficarão de prontidão em suas bases e/ou deslocadas para pontos estratégicos conforme necessidade para aviso as comunidades presentes na área.

Diferentes mecanismos de comunicação serão utilizados, com o uso de acionamentos sonoros, comunicação direta com deslocamento imediato à área e contatos para telefones cadastrados da comunidade e demais agentes públicos.

Recebida a comunicação por parte do Salobo Metais na região da ZAS, as pessoas serão orientadas a se deslocar pelas rotas de fuga até os pontos de encontro, seguindo sinalização presente na área.

Caso esteja ocorrendo uma situação de "Alerta Vermelho" no site, conforme apresentado no item 4.1.7, a evacuação terá prioridade, tanto para o Nível de Emergência 2 quanto para Nível de Emergência 3.

Na Tabela 7.3 é apresentado o mecanismo de comunicação que poderá ser utilizado em caso de emergência

Tabela 7.4: Mecanismo de comunicação na ZAS em caso de emergência.

NOTIFICAÇÃO NA ZAS				
Público-alvo	**Meio de comunicação**	**Quando**	**Responsável pelo acionamento**	**Objetivo**
Zona de Autossalvamento	Sistema de alerta principal com sirenes	Em caso de NE-2 e NE-3	Coordenador PAEBM/ CMG	Sistema de alerta sonoro para informação de estado de emergência nas estruturas, bem como para ações preventivas e de treinamento.
	Veículo de Contingência com Kits de som (Sistema Secundário)	Em caso de NE-2 e NE-3	Coordenador PAEBM/ CECOM/CMG	Sistema de alerta sonoro para informação de estado de emergência nas estruturas, bem como para ações preventivas e de treinamento.
	Comunicação direta	Em caso de NE-2 e NE-3	Sustentabilidade Regional/ Povos Indígenas e	Prestar esclarecimentos e realizar a

NOTIFICAÇÃO NA ZAS				
Público-alvo	**Meio de comunicação**	**Quando**	**Responsável pelo acionamento**	**Objetivo**
			Comunidades Tradicionais (PICT)	evacuação das eventuais populações evacuadas na ZAS.
	Comunicação direta	A patir do NE-1	Sustentabilidade Regional/ Povos Indígenas e Comunidades Tradicionais (PICT)	Prestar esclarecimentos.
Comunidades indígenas	Comunicação direta	A partir do NE-1	Povos Indígenas e Comunidades Tradicionais (PICT)	Informar nome e localização da estrutura, descrição do Nível de Emergência e da ocorrência observada.

7.3.1. Descrição do sistema de sirenes

Atualmente, a ZAS do Dique de Finos II conta com uma sirene, com poste de 13 metros de altura, cuja frequencia é de aproximadamente 70 decibéis. As coordenadas da sirene são apresentadas na Tabela 7.5 e Figura 7.1.

O sistema de alerta passa por testes bimestrais, sempre nos meses ímpares, e também passa por testes anuais de potência sonora em pontos estratégicos dentro da Zona de Autossalvamento, conforme exige a legislação vigente.

Tabela 7.5: Coordenadas das sirenes que compõem o sistema de alerta/alarme.

MECANISMO DE COMUNICAÇÃO NA ZAS			
Identificador	**Nome**	**Latitude (WGS84)**	**Longitude(WGS84)**
1	MB-HN-SLB-S021	-5.833111	-50.539667

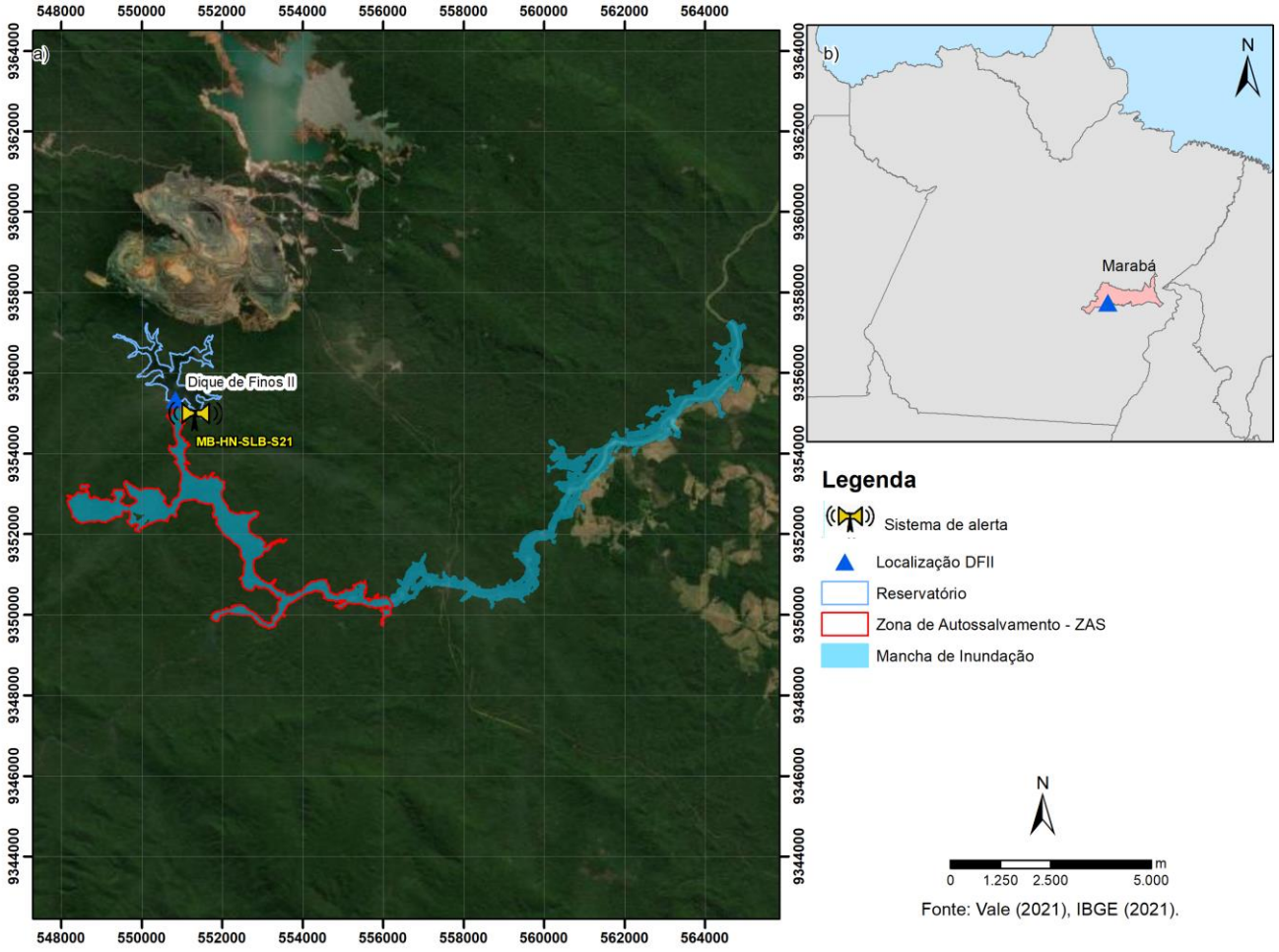

Figura 7.1: Localização do sistema de alerta do Dique de Finos II

Em relação ao acionamento automático de sirenes, quando a detecção é feita por monitoramento remoto, ainda que esta possua videomonitoramento 24h por dia 07 dias por semana, atendendo integralmente o imposto no Art 7 da Resolução nº 95/2022 da ANM, ela não se enquadra no que tange o Art 8, o qual avalia a população a jusante em 10 pontos quando existente.

Isso posto, caso haja uma detecção de ruptura por monitoramento remoto, o acionamento das sirenes será feito de forma manual, conforme apresentado no fluxograma no item7.3.2, a seguir.

7.3.2. Acionamento do Sistema de Alerta e Alarme Principal na ZAS – Sirene

A Figura 7.2 apresenta o fluxograma para o acionamento da sirene.

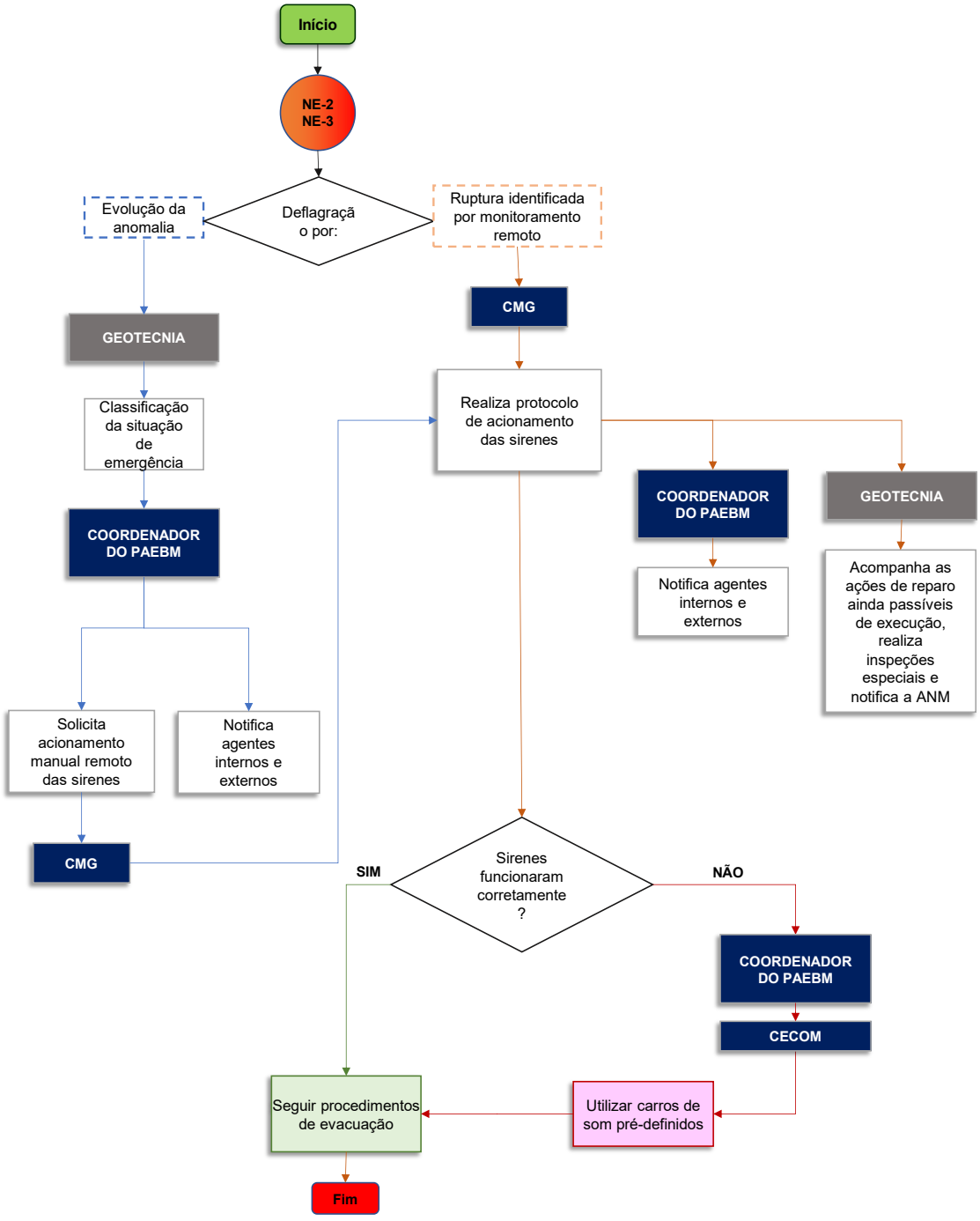

Figura 7.2: Fluxograma para acionamento do sistema de alerta principal (sirene) na ZAS.

7.3.3. Sistema de Alerta e Alarme Secundário na ZAS – Veículo de Contingência

Em caso de ocorrência de uma situação de emergência e o acionamento do sistema de alerta principal (sirene) não funcionar de maneira correta para alertar toda a ZAS, o sistema de alerta secundário deverá ser acionado para que a população potencialmente afetada se desloque de maneira segura até o ponto de encontro previamente mapeado para sua evacuação.

O acionamento do sistema de alerta e alarme secundário para alertar a população na ZAS do Dique de Finos II deverá acontecer através do deslocamento do veículo sonoro que ficará de prontidão na Mina Salobo, de acordo com a Figura 7.3.

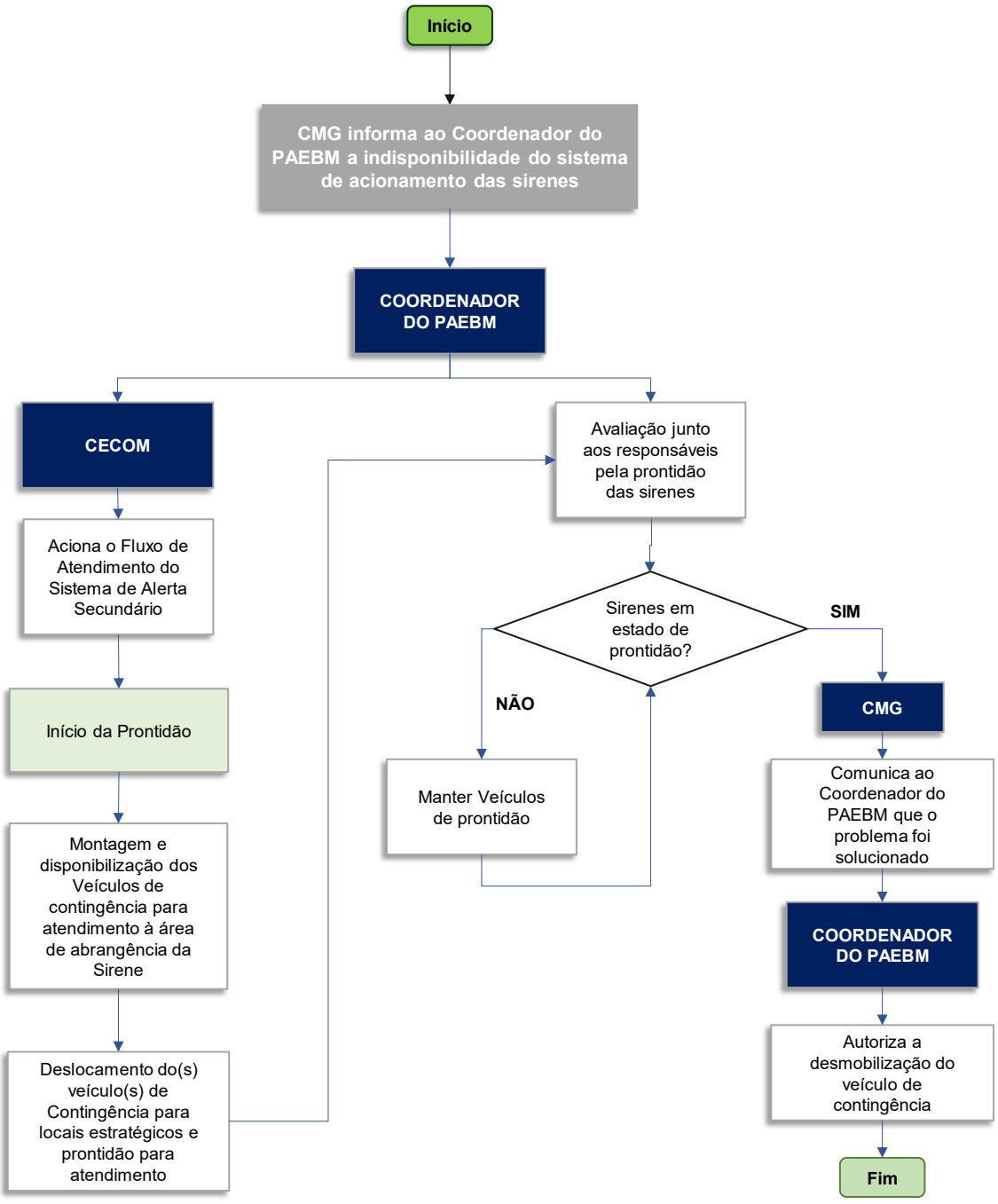

Figura 7.3: Fluxograma para acionamento do sistema de alerta e alarme secundário (veículo sonoro) na ZAS.

7.4. ESTRATÉGIA DE COMUNICAÇÃO COM A COMUNIDADE NA ZSS

Destaca-se que até o momento, a Defesa Civil não solicitou formalmente a manutenção de um sistema de alerta na ZSS. Caso venha a ocorrer o Salobo Metais deverá se posicionar para o atendimento da solicitação e verificar conjuntamente a sua eficácia, em consonância com a Portaria nº 187, de 26 de outubro de 2016, da Secretaria Nacional de Proteção e Defesa Civil ou normativo que venha a sucedê-lo[20].

[20] No PLANCON dos municípios de Marabá e Parauapebas são contemplados meios de comunicaçao de emergência junto a populaçao por parte dos órgaos de protecao civil.

8. SÍNTESE DO ESTUDO DE INUNDAÇÃO

A síntese do estudo de ruptura hipotética do Dique de Finos II, disponibilizada pela VALE em 2024 (RL-9005SA-X-00054_Rev3), teve como objetivo o mapeamento das áreas potencialmente inundáveis na região à jusante do barramento.

É válido pontuar que tal estudo utilizou como dado base o documento de *As Is*, elaborado em 2019, cujo levantamento topográfico foi realizado em SAD-69. Em 2023, foi realizado um novo levantamento topográfico, agora em Sirgas 2000, resultando em uma variação de até 70 cm entre as elevações. Os dados atuais em Sirgas 2000 foram exibidos ao longo do presente relatório, entretanto, o estudo de ruptura, item deste capítulo, será apresentado em SAD-69 em conformidade com o relatório RL-9005SA-X-00054_Rev3.

Destaca-se que não ocorreu comprometimento nos resultados da mancha de inundação utilizada para elaboração do PAEBM, assim como não houve prejuízos a segurança do plano.

8.1. TRÂNSITO DE CHEIAS DO RESERVATÓRIO

Segundo o documento RL-9005SA-X-00054_Rev3 (Walm, 2024), a partir dos parâmetros e métodos considerados para o trânsito de cheias, realizou-se a simulação do sistema hidrológico para todas as durações de chuvas e tempos de retorno considerados. Assim, foi possível identificar a duração do evento pluviométrico que ocasiona a maior sobrelevação do nível d'água no reservatório, verificando-se a ocorrência ou não do galgamento do maciço. Essa duração é definida como duração crítica do sistema. A Tabela 8.1 apresenta o resumo dos resultados. Para mais informações sobre o trânsito de cheias consultar – RL-9005SA-X-00054_Rev3 (Walm, 2024).

Tabela 8.1: Resultado trânsito de cheias do Dique de Finos II

RESULTADOS – DIQUES DE FINOS II	
Cheia de Projeto (TR)	10.000 anos
Duração da chuva de projeto	20 dias
Altura da chuva de projeto (mm)	857,86
Vazão máxima afluente (m³/s)	12,7
Vazão máxima efluente (m³/s)	11,1
Volume disponível para amortecimento de cheias entre o NA Normal e a crista do reservatório (m³)	2.539.877,89

A borda livre encontrada para a chuva de projeto de TR10.000 anos, sem a consideração do efeito de ondas eólicas (*fetch*), foi de 0,24 m.

8.2. INFORMAÇÕES GEOTÉCNICAS E REOLÓGICAS DO MATERIAL

De acordo o Estudo de Ruptura Hipotética realizado pela WALM (RL-9005SA-X-00054_Rev3), a Tabela 8.2 apresenta a geometriado maciço, a Tabela 8.3 os parâmetros geotécnicos do

maciço adotado no estudo e a Tabela 8.4 os parâmetros geométricos da brecha, conforme apresentado nas tabelas de referência.

Tabela 8.2: Geometria do maciço

GEOMETRIA DO MACIÇO	
Cota da crista – Elevação mínima (m)	179,17 (SAD-69)
Largura da crista (m)	6,68
Declividade de jusante (H:x1V)	1,93
Declividade talude montante	1,97
Cota N.A Ruptura (m)	179,17 (SAD-69)

Tabela 8.3: Parâmetros geotécnicos do barramento

PARÂMETROS GEOTÉCNICOS DO BARRAMENTO		
Massa específica dos grãos - ρs	2,78	g/cm³
Massa específica seca - ρd	1,99	g/cm³
Diâmetro médio dos grãos - D50	0,000635	m
Ângulo de atrito - Φ	22,0	°
c% concentração de argila	31,0	
C - coesão	11,0	kPa
PI - indice de plasticidade	21,9	%
P - porcentagem de finos	52,52	%
e - índice de vazio	0,4	
n - porosidade	0,28	-
D60	1,19	mm
D10	0,005	mm

Tabela 8.4 - Parâmetros geométricos da brecha (Datum: SAD-69)

PARÂMETROS DA BRECHA	CENÁRIO EXTREMO
Elevação do topo da brecha (m)	179,17
Elevação do fundo da brecha (m)	165,6
Nível de água máximo (m)	179,17
Largura da base (m)	19,1
Volume total armazenado (m³)	6.618.598,52

O Dique de Finos II não armazena rejeito, uma vez que sua finalidade é armazenar água e controlar os sedimentos. Dessa forma, para essa estrutura, que apresenta escoamento newtoniano, não há necessidade de caracterizar a reologia do material escoado, uma vez que o escoamento desta se comporta como a água e, neste caso, foram adotados parâmetros da água para a propagação da mancha de inundação.

8.3. MODO DE FALHA, PARÂMETROS DA BRECHA E HIDROGRAMA DE RUPTURA

Os principais modos de falha possíveis em barragens de mineração, que são objeto de avaliação de segurança, englobam:

- Avaliação hidrológico-hidráulica contra galgamento;
- Avaliação geotécnica quanto ao controle da percolação, contra a ação de erosão regressiva (*piping*) pela fundação e/ou pelo maciço da barragem;
- Avaliação geotécnica quanto a estabilidade física sob condições drenadas, contra o escorregamento ou a instabilização dos taludes; e
- Avaliação geotécnica quanto a estabilidade física sob condições não drenadas, contra liquefação.

Inicialmente faz-se uma avaliação das fichas de inspeção de segurança regular de rotina, conforme as inspeções quinzenais realizadas pela Vale / Salobo Metais, para assim verificar se alguma anomalia ou não conformidade foi detectada e a tratativa tomada pelo empreendedor para saná-la. Posteriormente, foi apresentada a avaliação de segurança ou a análise dos quatro modos de falha possíveis apresentados acima, a partir dos documentos e dados existentes, dos resultados apresentados nas Fichas de Inspeção Quinzenal e de uma nova avaliação de segurança da estrutura para cada um dos quatro modos de falha levantados.

8.3.1. Erosão Tubular Regressiva (*Piping*)

De modo geral, pode-se dizer que a instabilidade de barragens ocasionada por piping é decorrente do fluxo descontrolado de água, no maciço ou na fundação, que gera percolação nos espaços vazios do solo, reduzindo as forças de tensão superficial entre os grãos. Dessa forma, para que ocorra piping é necessário que exista uma lâmina de água no talude de montante da estrutura com carga hidráulica suficiente para percolar pelo maciço ou fundação e carrear partículas do maciço.

O relatório RISR do 2° ciclo de 2022, relata que o sistema de drenagem interna está operando adequadamente, porém, os registros do PZ-204 indicam que na porção central, a drenagem pode estar comprometida, provavelmente, pelo acesso de pé e fluxo de veículos na região. O relatório ainda, recomenda uma avaliação para o desvio do fluxo do pé da estrutura e uma intervenção geral na drenagem de pé do DFII com objetivo de resolver o problema de colmatação da drenagem interna e evitar o comprometimento da mesma.

8.3.2. Galgamento (*Overtopping*)

O galgamento, em essência, é a passagem das águas sobre a estrutura. Esse fenômeno se dá quando o nível d'água no reservatório se eleva acima da cota da crista da barragem (normalmente devido às chuvas intensas), produzindo arraste de materiais com posterior ruptura em casos de barragem de terra e em barragens de concreto produz uma sobrecarga que pode submetê-la a ruptura.

Os estudos hidrológicos/hidráulicos para verificação da segurança hidráulica do Dique de Finos II indicam que o sistema extravasor é capaz de laminar cheias associadas a eventos extremos com período de retorno de 10.000 anos, porém com borda livre menor que 1m.

8.3.3. Liquefação

A liquefação é um fenômeno que ocorre pela diminuição da resistência efetiva e da rigidez dos solos sob ação de forças externas cíclicas ou monotônicas. Ocorre em depósitos susceptíveis de materiais saturados que, submetidos a tensões cisalhantes, apresentam tendência de contração de volume. Como os poros do solo encontram-se totalmente preenchidos por água, e o tempo necessário para drenagem é comparativamente maior do que o tempo de aplicação do carregamento, esta tendência de contração de volume na condição não-drenada corresponde a um aumento do valor da pressão do fluido presente nos poros do solo.

Se durante o carregamento a pressão entre os poros aumenta gradativamente até um valor igual ao da tensão de confinamento, a tensão efetiva ou intergranular atuante no esqueleto do material é reduzida à zero e, em consequência, o material perde sua resistência ao cisalhamento, comportando-se como líquido viscoso.

De acordo com o Estudo de Ruptura Hipotética, RL-9005SA-X-00054_Rev3, o maciço e a fundação do Dique de Finos II não são suscetíveis a liquefação.

8.3.4. Instabilidade estrutural

A ruptura local ou global dos taludes de uma barragem ocorre pela redução do fator de segurança provocado por diversos mecanismos, principalmente: erosões nos taludes de jusante ou montante, elevação do nível freático, deformação excessiva, rebaixamento rápido do reservatório, eventos sísmicos, colmatação de filtros e drenos, deficiência na compactação do maciço, falhas no tratamento de fundação e erros de projeto.

Os estudos de estabilidade do Dique de Finos II apresentados no relatório da RISR do 2º ciclo de 2022 mostram que a estrutura está estável, com fatores de segurança de acordo com os valores admitidos pela norma vigente aplicável (NBR 13.028/2017). .Dessa forma, é considerado que essa estrutura não é suscetível a esse mecanismo de ruptura.

8.3.5. Modo de Falha adotado

Conforme apresentado nos tópicos anteriores, o Dique de Finos II apresenta condições operacionais dentro do estabelecido nos padrões de segurança. Contudo, adotou-se o galgamento da estrutura como o modo de falha para o cenário extremo, por representar um evento de maior dano potencial. E a falha por piping para o cenário mais provável, admitindo eventual falha nos dispositivos internos de drenagem do maciço.

8.3.6. Cenários Simulados

Foram considerados quatro cenários para a obtenção da mancha de inundação decorrente da ruptura, a saber:

- **Natural ordinário** - Neste cenário é simulada uma condição natural de escoamento, com tempo de retorno de 2 anos, sem a influência de ruptura de barragens ou eventos hidrológicos extremos. Este cenário estabelece a condição inicial de escoamento no vale de jusante para a simulação do cenário de ruptura mais provável.

- **Natural extrema** – Neste cenário considera-se a operação hidráulica extrema do sistema extravasor da estrutura para o período de retorno de 10.000 anos, ou seja, com a maior carga hidráulica e com os dispositivos em pleno funcionamento. Assim, pode-se analisar as descargas ocasionadas pela passagem da cheia severa e a influência no vale a jusante sem que ocorra a ruptura da estrutura, considerando o decaimento dos tempos de retorno associados ao longo do talvegue principal, à medida que são incorporadas novas áreas de contribuição. Este cenário estabelece a condição inicial de escoamento no vale de jusante para a simulação do cenário de ruptura extrema.

- **Ruptura mais provável** - O cenário de ruptura mais provável leva em conta o modo de falha mais provável de acontecer.

- **Ruptura extrema -** O cenário de ruptura extrema busca maximizar o escoamento efluente da brecha, considerando ainda as piores condições possíveis de ocorrência de cheia a jusante, de forma a obter uma envoltória máxima para as respectivas áreas de risco. Sendo este cenário considerado na elaboração do PAEBM.

Para o cenário extremo foi considerado o nível de água do reservatório na cota da crista da estrutura (El. 179,17 m).

8.3.7. Volume mobilizável do reservatório

Parte da análise realizada em estudos de ruptura hipotética de barragens diz respeito ao volume de material armazenado que é propagado para jusante da estrutura. O Dique de Finos II funciona para a contenção de sedimentos, assim, a maior parte do volume armazenado em seu reservatório é água.

Assim, para o presente estudo de ruptura hipotética, considerou-se que todo o volume armazenado no reservatório, 6.618.598,52 m³, até a cota da crista (El. 179,17 m) foi mobilizado no cenário de ruptura extrema.

Assim o fator de bulking, citado na legislação vigente, não se aplica a este estudo, uma vez que os cenários de simulação consideram que ainda não ocorreu a sedimentação dos sólidos no reservatório da estrutura e que volume acumulado no reservatório é somente água. Dessa forma, considera-se como a condição mais extrema aquela em que o reservatório está preenchido totalmente com água, ou parcialmente ocupado por sedimentos não consolidados.

O item a seguir descreve os parâmetros utilizados no cálculo de formação da brecha, em que se define o volume da brecha escoado a partir da erodibilidade do maciço.

8.3.8. Requisitos do critério de parada

O critério de parada da modelagem hidráulica é usualmente definido no ponto da mancha de inundação que apresenta profundidade hidráulica igual ou inferior a dois pés (0,61 m), conforme o Manual do da ANA Volume IV (ANA, 2016). O critério de parada para o cenário de ruptura extrema foi atingido a uma distância de 24,06 km do Dique de Finos II.

A Tabela 8.5 apresenta a numeração referente aos mapas do PAEBM.

Tabela 8.5: Mapas de Inundação

MAPAS DE INUNDAÇÃO			
Mapa	**Numeração**	**N° de Folha**	**Descrição**
Mapa Geral – ZAS e ZSS	9005SA-X-01039	1	Apresenta a envoltória de inundação (ZAS e ZSS); municípios atingidos; sistema de alerta; entre outros elementos de referência da área impactada.
Mapa de Inundação - ZAS	9005SA-X-01041 a 9005SA-X-01042	2	Apresenta a envoltória de inundação no trecho correspondente à ZAS; vias de acessos, cidades, núcleos populacionais ou edificações de relevância social (quando existente); isolinhas de tempo de chegada da onda; sistema de alerta; pontos de encontro e rotas de fuga; entre outros elementos de referência da área impactada
Mapa de Inundação - ZSS	9005SA-X-01068, 9005SA-X-01069 e 9005SA-X-01070	3	Apresenta a envoltória de inundação no trecho correspondente à ZSS; vias de acessos, cidades, núcleos populacionais ou edificações de relevância social (quando existente); pontos de encontro e rotas de fuga; entre outros elementos de referência da área impactada.
Mapa Risco Hidrodinâmico - ZAS	9005SA-X-01040	1	Apresenta o risco hidrodinâmico da envoltória de inundação no trecho correspondente à ZAS; entre outros elementos de referência da área impactada.

8.4. LOCALIZAÇÃO SOCIOTERRITORIAL E POTENCIAIS INTERFERÊNCIAS

A descrição da região de interesse considerada para o PAEBM do Dique de Finos II contemplando municípios, cursos de água e bacias hidrográficas impactadas, encontra-se na Tabela 8.6.

Tabela 8.6: Municípios atingidos pela mancha de inundação e principais cursos de água impactados.

DIQUE DE FINOS II	
Municípios na ZAS	Marabá e Parauapebas
Municípios na ZSS	Marabá e Parauapebas
Principais cursos de água impactados	Rio Itacaiúnas
Bacias hidrográficas	Bacia Hidrográfica do Rio Itacaiúnas

9. RECURSOS MATERIAIS E LOGÍSTICOS DISPONÍVEIS PARA USO EM SITUAÇÃO DE EMERGÊNCIA

O resumo dos recursos disponíveis nas áreas internas do Salobo Metais para atender medidas corretivas de situações adversas identificadas nas barragens, assim como a localização e a área responsável, estão descritos a seguir. Os contatos dos responsáveis pelas gerências listadas abaixo encontram-se no **ANEXO I - IDENTIFICAÇÃO E CONTATOS DOS AGENTES ENVOLVIDOS NO PAEBM**.

Na Tabela 9-1 são identificados os equipamentos que compõem o quadro operacional da mina e na declaração de emergência serão revertidos diretamente para controle e mitigação da situação adversa identificada. Destaca-se que os equipamentos disponíveis não são exclusivamente alocados para o atendimento da emergência, são equipamentos que compõem o quadro operacional do Salobo Metais e na declaração da emergência serão revertidos diretamente para controle e mitigação da situação adversa identificada.

Tabela 9-1: Estimativa de equipamentos disponíveis e sua localização.

Material / Equipamento	Quantidade	Localização	Área responsável
Ambulâncias	3	Emergência da unidade operacional	CECOM
Caminhões de Bombeiro	2	Emergência da unidade operacional	CECOM
Veículos leves*	4	Emergência da unidade operacional	CECOM
Cones e itens de sinalização	20	Emergência da unidade operacional	CECOM
Ferramentas diversas	3	Emergência da unidade operacional	CECOM
Trator de esteira	1	Emergência da unidade operacional	CECOM
Gerador	1	Emergência da unidade operacional	CECOM
Ventilador GX-270	1	Emergência da unidade operacional	CECOM
Desencarcerador Comatra	3	Emergência da unidade operacional	CECOM
Cilindro expansor	2	Emergência da unidade operacional	CECOM
Tesoura cortadeira	2	Emergência da unidade operacional	CECOM
Cunha alargadora	2	Emergência da unidade operacional	CECOM
Cortadeira pedal	1	Emergência da unidade operacional	CECOM
Ferramenta combinada	1	Emergência da unidade operacional	CECOM
Tripé haste quadrada 2.20	4	Emergência da unidade operacional	CECOM
3-way	2	Emergência da unidade operacional	CECOM

Material / Equipamento	Quantidade	Localização	Área responsável
Escada	3	Emergência da unidade operacional	CECOM
Tracionador femoral	1	Emergência da unidade operacional	CECOM
Respirador Facil	24	Emergência da unidade operacional	CECOM
Prancha rígida	4	Emergência da unidade operacional	CECOM
Sanfona do exaustor	2	Emergência da unidade operacional	CECOM
Roupas para mergulho	7	Emergência da unidade operacional	CECOM
Maca sked	9	Emergência da unidade operacional	CECOM
Tracionador femoral	1	Emergência da unidade operacional	CECOM
Macacão com capuz	15	Emergência da unidade operacional	CECOM
Placa de ancoragem 45 KN 8 furos	3	Emergência da unidade operacional	CECOM
Suporte para ancoragem	1	Emergência da unidade operacional	CECOM
Mochila para ferramentas	10	Emergência da unidade operacional	CECOM
Cordão absorvente universal	10	Emergência da unidade operacional	CECOM
Kit emergência para derramamento de produto químico	9	Emergência da unidade operacional	CECOM
Kit de emergência universal	12	Emergência da unidade operacional	CECOM
Manta absorvente universal (caixas)	10	Emergência da unidade operacional	CECOM
Botas de borracha (par)	11	Emergência da unidade operacional	CECOM
Macacão	35	Emergência da unidade operacional	CECOM
Manta absorvente universal	10	Emergência da unidade operacional	CECOM
Cordão absorvente universal	11	Emergência da unidade operacional	CECOM
Prancha rígida	4	Emergência da unidade operacional	CECOM
Sanfona do exaustor	2	Emergência da unidade operacional	CECOM
Roupas para mergulho	7	Emergência da unidade operacional	CECOM
Maca sked	9	Emergência da unidade operacional	CECOM
Tracionador femoral	1	Emergência da unidade operacional	CECOM
Macacão com capuz	15	Emergência da unidade operacional	CECOM

Material / Equipamento	Quantidade	Localização	Área responsável
Placa de ancoragem 45 KN 8 furos	3	Emergência da unidade operacional	CECOM
Suporte para ancoragem	1	Emergência da unidade operacional	CECOM
Mochila para ferramentas	10	Emergência da unidade operacional	CECOM
Cordão absorvente universal	10	Emergência da unidade operacional	CECOM
Kit emergência para derramamento de produto químico	9	Emergência da unidade operacional	CECOM
Kit de emergência universal	12	Emergência da unidade operacional	CECOM
Manta absorvente universal (caixas)	10	Emergência da unidade operacional	CECOM
Botas de borracha (par)	11	Emergência da unidade operacional	CECOM
Macacão	35	Emergência da unidade operacional	CECOM
Manta absorvente universal	10	Emergência da unidade operacional	CECOM
Cordão absorvente universal	11	Emergência da unidade operacional	CECOM
Kit de som (para sistema de alerta de contingência – carro de som)*	1	Emergência da unidade operacional	CECOM

Nota: *Em caso de necessidade, o kit de som pode ser instalado em quaisquer um dos veículos disponíveis.

O Salobo Metais possui equipes de atendimento a emergências do CECOM (contato disponível no **ANEXO I**), que podem atuar em caso de emergência de barragens. O grupo é formado por aproximadamente 68 pessoas distribuídas em turnos durante 24 horas por dia.

Tabela 9.-2: Estimativa de recursos humanos disponíveis para emergência

Turno	Função	Quantidade
Diurno	Bombeiro Líder	4
	Bombeiro Condutor	10
	Bombeiro I	4
	Bombeiro II	4
	Técnico de enfermagem	4
	Assistente operacional	2
Noturno	Bombeiro Líder	4
	Bombeiro Condutor	10
	Bombeiro I	4
	Bombeiro II	4
	Técnico de enfermagem	4
	Assistente operacional	2

Turno	Função	Quantidade
Administrativo	Supervisor	1
	Aux. Administrativo	1
	Analista	1
	Tec. Segurança do trabalho	1
Feristas	Bombeiro Condutor	2
	Bombeiro I	2
	Bombeiro II	2
	Técnico de enfermagem	2

Ademais, o Dique de Finos II conta com o controle de acesso a ZAS, o grupo é formado por aproximadamente 21 pessoas distribuídas em turnos durante 24 horas por dia.

Tabela 9.3 : Estimativa de recursos humanos disponíveis para emergência.

Turno	Função	Quantidade
Diurno	Supervisor de Gestão de ZAS	2
	Fiscal de Serviços	8
Noturno	Supervisor de Gestão de ZAS	2
	Fiscal de Serviços	4
Administrativo	Fiscal de Serviços	3
Reserva técnica (Ausência e Férias)	Fiscal de Serviços	2

10. RESPONSABILIDADES DURANTE A EMERGÊNCIA

As atuações no PAEBM estão divididas em dois níveis:

INTERNO: atuação é exercida por funcionários do Salobo Metais de diversas áreas, estes possuem responsabilidades importantes vinculadas às suas respectivas competências, que em geral envolvem a detecção, avaliação e classificação da emergência, bem como a tomada de decisão, a notificação e emissão de alertas de evacuação às populações potencialmente afetadas a jusante da barragem. Além disso, há o suporte de autoridades e órgãos públicos nas notificações e nas ações para reduzir o impacto na área de influência.

EXTERNO: atuação dos agentes externos (autoridades e órgãos públicos) que têm como responsabilidade formal atuar durante a ocorrência de situações de emergência nos municípios, por meio da ação coordenada entre estes nas diferentes esferas (municipal, estadual e/ou federal).

A seguir, são apresentadas as atribuições dos funcionários do Salobo Metais e da Defesa Civil no PAEBM.

10.1. RESPONSABILIDADES DO SALOBO METAIS COMO EMPREENDEDOR DURANTE A EMERGÊNCIA

De acordo com a Resolução ANM nº95/2022, o Empreendedor é definido como pessoa física ou jurídica que detenha outorga, licença, registro, concessão, autorização ou outro ato que lhe confira direito de operação da barragem e do respectivo reservatório, ou, subsidiariamente, aquele com direito real sobre as terras onde a barragem se localize, se não houver quem os explore oficialmente.

Das responsabilidades durante as ações de emergência, cabe ao Empreendedor da barragem de mineração:

- Providenciar a elaboração do PAEBM, incluindo o estudo e o mapa de inundação;
- Disponibilizar informações, de ordem técnica, para a Defesa Civil, para as prefeituras e para as demais instituições indicadas pelo governo municipal, quando solicitado formalmente;
- Promover treinamentos internos, no máximo a cada 6 (seis) meses, e manter os respectivos registros das atividades;
- Realizar, juntamente com os órgãos locais de proteção e Defesa Civil, exercício prático de simulação de situação de emergência com a população da área potencialmente afetada por eventual ruptura do dique e, caso solicitado formalmente pela Defesa Civil, apoiar e participar de simulados de situações de emergência na ZSS, devendo manter registros destas atividades no Volume V do PSB;
- Designar formalmente o coordenador do PAEBM e seu substituto;

- Possuir equipe de segurança do dique capaz de detectar, avaliar e classificar as situações de emergência em potencial, de acordo com os níveis de alerta e emergência, descritos no art. 41 da Resolução ANM nº 95/2022;
- Declarar situação de emergência e executar as ações descritas no PAEBM;
- Executar as ações previstas no fluxograma de notificação;
- Notificar a Defesa Civil estadual, municipal e federal, as prefeituras envolvidas, os órgãos ambientais competentes e a ANM, em caso de situação de emergência;
- Emitir e enviar, via SIGBM, a DEE, de acordo com o modelo do estabelecido no citado sistema, em até 5 (cinco) dias após o encerramento da citada emergência;
- Providenciar a elaboração do RCCA, conforme art. 43 da Resolução ANM nº 95/2022, com a ciência do responsável legal da barragem, dos organismos de Defesa Civil e das prefeituras envolvidas;
- Fornecer aos organismos de Defesa Civil municipais os elementos necessários para a elaboração dos Planos de Contingência em toda a extensão do mapa de inundação;
- Prestar apoio técnico aos municípios potencialmente impactados nas ações de elaboração e desenvolvimento dos Planos de Contingência Municipais, realização de simulados e audiências públicas;
- Estabelecer, em conjunto com a Defesa Civil, estratégias de alerta, comunicação e orientação à população potencialmente afetada na ZAS, sobre procedimentos a serem adotados nas situações de emergência auxiliando na elaboração e implementação do plano de ações na citada zona;
- Alertar a população potencialmente afetada na ZAS, caso se declare Nível de Emergência 2 e 3, sem prejuízo das demais ações previstas no PAEBM e das ações das autoridades públicas competentes;
- Ter pleno conhecimento do conteúdo do PAEBM, nomeadamente do fluxo de notificações;
- Assegurar a divulgação do PAEBM e o seu conhecimento por parte de todos os entes envolvidos;
- Orientar, acompanhar e dar suporte no desenvolvimento dos procedimentos operacionais do PAEBM;
- Avaliar, em conjunto com a equipe técnica de segurança de barragem, a gravidade da situação de emergência identificada;
- Acompanhar o andamento das ações realizadas, frente à situação de emergência e verificar se os procedimentos necessários foram seguidos;
- Executar as notificações previstas no fluxograma de notificações;
- Para as barragens de mineração com DPA alto ou DPA médio, quando o item de “população a jusante” obtiver 10 (dez) pontos no quadro de Dano Potencial Associado constante do Anexo IV da Resolução ANM n°95, instalar, nas comunidades inseridas na ZAS, sistema sonoro ou outra solução tecnológica de maior eficácia, com

redundância, visando alertar a ZAS, tendo como base o item 5.3 do "Caderno de Orientações para Apoio à Elaboração de Planos de Contingência Municipais para Barragens", instituído pela Portaria nº 187, de 26 de outubro de 2016, da Secretaria Nacional de Proteção e Defesa Civil do Ministério da Integração Nacional ou documento legal que venha a sucedê-lo;

- Prover os recursos necessários à garantia de segurança da barragem e, em caso de acidente ou desastre, à reparação dos danos à vida humana, ao meio ambiente e aos patrimônios público e privado, até o descadastramento da estrutura; e
- Notificar imediatamente à ANM, à autoridade licenciadora do Sisnama e ao órgão de proteção e defesa civil qualquer alteração das condições de segurança da barragem que possa implicar acidente ou desastre;
- Para os demais casos, e quando o item de “população à jusante” obtiver pontuação 3 (três) ou 5 (cinco), instalar sistema sonoro ou outra solução tecnológica de maior eficiência no entorno da estrutura, preferencialmente fora da mancha de inundação de modo a alertar as pessoas possivelmente afetadas, conforme apresentado na Resolução ANM-95.

10.2. RESPONSABILIDADES DO COORDENADOR DO PAEBM DURANTE A EMERGÊNCIA

O coordenador do PAEBM é o profissional, designado pelo Empreendedor da barragem, com autonomia e autoridade para mobilização de equipamentos, materiais e mão de obra a serem utilizados nas ações corretivas e/ou emergenciais, treinado e capacitado para o desempenho da função.

Suas principais atribuições são:

- Ter conhecimento pleno do conteúdo do PAEBM, nomeadamente do fluxo de notificações;
- Orientar, acompanhar e dar suporte no desenvolvimento dos procedimentos operacionais do PAEBM;
- Avaliar em conjunto com a equipe técnica de segurança de barragem (Geotecnia), a gravidade da situação de emergência identificada, conforme os Níveis de Emergência 1, 2 e 3;
- Comunicar ao Empreendedor a ocorrência e classificação da situação, quanto ao Nível de Emergência;
- Comunicar, juntamente com a área de Relação Institucional, às Defesas Civis a ocorrência e classificação da situação, quanto ao Nível de Emergência;
- Executar as notificações previstas no fluxograma de notificações;
- Solicitar o acionamento do sistema de alerta à população potencialmente afetada na Zona de Autossalvamento (ZAS), a partir do Nível de Emergência 2;

- Estar à disposição dos organismos de Defesa Civil e demais órgãos governamentais por meio do número de telefone constante do PAEBM, em caso de situação de emergência declarada, e disponibilizar informações, de ordem técnica, quando solicitado formalmente;
- Apoiar e suportar os organismos de Defesa Civil no planejamento e resgate dos atingidos e nos procedimentos de evacuação da população potencialmente afetada localizada na ZAS (quando houver);
- Coordenar o acolhimento inicial nos Pontos de Encontro (PEs) na ZAS (quando houver população) e remoção para acomodação temporária;
- Coordenar a evacuação interna quando necessário;
- Autorizar bloqueio das vias internas e saídas de veículos da área interna do empreendimento da barragem;
- Garantir a disponibilidade dos recursos necessários a serem utilizados nas ações corretivas e/ou emergenciais, tais como equipamentos, materiais e mão de obra;
- Coordenar e acompanhar o andamento das ações realizadas frente à situação de emergência e verificar se os procedimentos necessários e designados para a Equipe Técnica de Emergência da Barragem, nomeada no fluxo de notificação, foram seguidos;
- Garantir a execução das ações previstas no Plano de Resgate dos Animais;
- Garantir a execução das ações previstas no Plano de Mitigação de Impactos Ambientais;
- Coordenar o encerramento da situação de emergência, o preenchimento do Formulário de Declaração de Encerramento da Emergência, quando esta for concluída, e o Relatório de Causas e Consequências do Evento de Emergência em caso de ocorrência de Nível de Emergência 3;
- Atualizar o PAEBM sempre que houver mudanças nos meios e recursos disponíveis para serem utilizados em uma situação de emergência, bem como no que se refere a verificação e a atualização dos contatos e telefones constantes no fluxo de notificação ou quando houver mudança nos cenários de emergência;
- Garantir a execução das ações previstas para Salvaguarda dos Bens Culturais.;
- Solicitar ao CECOM o acionamento do sistema de alerta sonoro veicular (Sistema de Alerta Secundário) à população potencialmente afetada na Zona de Autossalvamento (ZAS), caso o sistema de alerta por sirenes (Sistema de Alerta Principal) não funcione corretamente, a partir do NE-2.

10.3. RESPONSABILIDADES DA EQUIPE TÉCNICA ENVOLVIDA NO FLUXO DE AÇÕES DO PAEBM DURANTE A EMERGÊNCIA

10.3.1. Centro de Controle de Emergências (CECOM)

- Compor o comitê de emergência local caso seja designado pelo Coordenador do PAEBM;
- Uma vez acionada uma situação de emergência, iniciar acionamentos da equipe técnica envolvida no fluxo de ações do PAEBM durante a emergência;
- Manter registro das notificações realizadas;
- Estabelecer uma comunicação eficiente junto ao coordenador da emergência (Coordenador do PAEBM) e mantê-lo atualizado de todas as ações executadas;
- Fornecer informações das ações realizadas durante a emergência para subsidiar a elaboração do relatório de encerramento do evento de emergência;
- Manter contato com o Coordenador do PAEBM, ao ser acionado, em função da ocorrência de uma situação de emergência;
- Compor o comitê de emergência local caso seja designado pelo Coordenador do PAEBM;
- Integrar todas as comunicações estabelecidas durante a situação de emergência;
- Acionar e direcionar o sistema de alerta sonoro veicular à população potencialmente afetada na Zona de Autossalvamento (ZAS) caso o sistema de alerta por sirenes não funcione corretamente, a partir do NE-2;
- Colaborar na elaboração do Relatório de Encerramento de Eventos e Emergência.

10.3.2. Centro de Monitoramento Geotécnico (CMG)

- Compor o comitê de emergência local caso seja designado pelo Coordenador do PAEBM;
- Estabelecer uma comunicação eficiente junto ao coordenador da emergência (Coordenador do PAEBM) e mantê-lo atualizado de todas as ações executadas;
- Uma vez acionada uma situação de emergência, integrar a equipe técnica envolvida na execução das ações do plano e manter o Coordenador do PAEBM atualizado de todas as ações executadas pelo CMG;
- Acionar o sistema de alerta nas ZAS, por elevação de nível de emergência (NE-2 e NE-3), mediante solicitação do Coordenador do PAEBM ou caso de ruptura iminente;
- Intensificar o monitoramento da estrutura utilizando as tecnologias presentes. No cenário de eventual ruptura, manter monitoramento do material remanescente;
- Reportar ao geotécnico, para avaliação e tomada de decisões, eventuais desvios da instrumentação e/ou desvios identificados por meio de videomonitoramento que gerem incertezas quanto à segurança da estrutura;

- Fornecer informações das ações realizadas durante a emergência para subsidiar a elaboração do relatório de encerramento do evento de emergência;
- Em caso de ruptura iminente, comunicar ao coordenador do PAEBM a deflagração do NE-3 observada pelo sistema de videomonitoramento;
- Colaborar na elaboração do Relatório de Encerramento de Eventos e Emergência.

10.3.3. Geotecnia

- Compor o comitê de emergência local caso seja designado pelo Coordenador do PAEBM e manter o coordenador atualizado de todas as ações executadas pela Geotecnia;
- Estabelecer uma comunicação eficiente junto ao coordenador da emergência (Coordenador do PAEBM) e mantê-lo atualizado de todas as ações executadas;
- Deslocar imediatamente para o local onde foi identificado o incidente/acidente, para avaliar o cenário e o nível da emergência; bem como classificar a gravidade da situação de emergência identificada, conforme os níveis de Emergência (Níveis 1, 2 e 3 de acordo com a Resolução ANM n° 95/2022) e reportar ao Coordenador PAEBM;
- Apoiar o coordenador na informação do início da situação de emergência à ANM, conforme apresentado no Fluxograma de ações;
- Avaliar, definir e orientar ações corretivas necessárias;
- Informar ao EOR da estrutura para acompanhamento e direcionamento das tratativas.
- Contatar responsável técnico pelo projeto e obra, e/ou consultor externo quando necessário;
- Acompanhar e registrar as ações de reparo necessárias à mitigação/eliminação, da situação adversa, em conjunto com os grupos solicitados do Comitê de Segurança local da Barragem, quando necessário;
- Garantir a execução das ações previstas no Plano de Mitigação de Impactos Ambientais;
- Realizar, diariamente, a Inspeção Especial da barragem, durante a situação adversa e enviar à ANM o Extrato e a Ficha de Inspeção Especial diariamente;
- Emitir e enviar via SIGBM a Declaração de Encerramento de Emergência de acordo com o modelo da Resolução ANM nº 95/2022 em até cinco dias após o encerramento da citada emergência;
- Acompanhar e prestar as informações necessárias aos representantes da ANM;
- Colaborar na elaboração do Relatório de Encerramento de Eventos de Emergência.
- Informar a regressão da emergência e solicitar ao EOR a avaliação da estrutura.

10.3.4. Operação e Manutenção

- Compor o comitê de emergência local caso seja designado pelo Coordenador do PAEBM e manter o coordenador atualizado de todas as ações executadas pela Operação e Manutenção;
- Estabelecer uma comunicação eficiente junto ao coordenador da emergência (Coordenador do PAEBM) e mantê-lo atualizado de todas as ações executadas;
- Executar os serviços de manutenção preventiva e corretiva definidos pela equipe de Geotecnia;
- Comandar a execução das ações definidas, pela geotecnia, em campo;
- Executar prontamente as ações de resposta relativas à situação de emergência, mediante orientação do Coordenador do PAEBM e grupos envolvidos, caso necessário, imediatamente;
- Assegurar a disponibilidade de equipamentos para atuar na situação de emergência;
- Solicitar os recursos faltantes junto ao Coordenador do PAEBM, caso necessário;
- Colaborar na elaboração do Relatório de Encerramento de Eventos de Emergência.

10.3.5. Meio Ambiente

- Compor o comitê de emergência local caso seja designado pelo Coordenador PAEBM e manter o coordenador atualizado de todas as ações executadas pelo Meio Ambiente;
- Estabelecer uma comunicação eficiente junto ao coordenador da emergência (Coordenador do PAEBM) e mantê-lo atualizado de todas as ações executadas
- Apoiar o coordenador na informação do início da situação de emergência, bem como do encerramento da situação de emergência ao órgão ambiental;
- Identificar os riscos ao meio ambiente e avaliar os impactos ambientais, em decorrência da situação de emergência, repassando as informações ao Comitê de Segurança Local;
- Garantir o monitoramento ambiental das áreas afetadas;
- Avaliar os impactos ambientais ocorridos, em conjunto com o Comitê de Segurança Local e com os grupos envolvidos no PAEBM, esses últimos, caso necessário;
- Propor ações para mitigar os impactos ambientais ocorridos, além de medidas para evitar e/ou minimizar a ocorrência de novos impactos, em conjunto com o Comitê de Segurança Local e com os grupos envolvidos no PAEBM, esses últimos, caso necessário;
- Garantir a execução das ações previstas para Salvaguarda dos Bens Culturais;
- Garantir a execução das ações previstas no Plano de Resgate dos Animais;
- Garantir a execução das ações previstas no Plano de Mitigação de Impactos Ambientais;

- Definir área de disposição de resíduos provisórios;
- Acompanhar e registrar as ações de resposta para a situação adversa de impacto ambiental;
- Acompanhar e prestar as informações necessárias aos representantes dos órgãos de meio ambiente; solicitar recursos externos para controle da emergência
- Colaborar na elaboração do Relatório de Encerramento de Eventos de Emergência.

10.3.6. Projetos

- Compor o comitê de emergência local caso seja designado pelo Coordenador do PAEBM e manter o coordenador atualizado de todas as ações executadas pela equipe de Projetos;
- Estabelecer uma comunicação eficiente junto ao coordenador da emergência (Coordenador do PAEBM) e mantê-lo atualizado de todas as ações executadas;
- Apoiar a equipe de geotecnia e meio ambiente na definição técnica das ações corretivas necessárias para sanar a emergência na barragem e adjacências;
- Contatar empresas especializadas em projeto e obra, quando solicitado, para apoio nas definições de ações preventivas, corretivas e elaboração dos projetos;
- Executar das ações preventivas e corretivas na barragem e adjacências, com apoio da área de infraestrutura, área operacional e empresas terceiras;
- Fornecer informações das ações realizadas durante a emergência para subsidiar a elaboração do relatório de encerramento do evento de emergência;
- Colaborar na elaboração do Relatório de Encerramento de Eventos de Emergência.

10.3.7. Jurídico

- Compor o comitê de emergência local caso seja designado pelo Coordenador do PAEBM e manter o coordenador atualizado de todas as ações executadas pelo jurídico;
- Estabelecer uma comunicação eficiente junto ao coordenador da emergência (Coordenador do PAEBM) e mantê-lo atualizado de todas as ações executadas;
- Ficar de prontidão para auxiliar e apoiar nas questões jurídicas;
- Assessorar as gerências no relacionamento com representantes da comunidade e agentes externos envolvidos;
- Assessorar as partes envolvidas nas questões emergenciais quanto ao cumprimento de ações legais relativas ao evento;
- Realizar orientações jurídicas diversas pertinentes à situação de emergência;
- Informar eventual situação de emergência da barragem ao Ministério Público;
- Fornecer informações das ações realizadas durante a emergência para subsidiar a elaboração do relatório de encerramento do evento de emergência;

- Colaborar na elaboração do Relatório de Encerramento de Eventos de Emergência.

10.3.8. Comunicação de Crises e Emergências

- Compor o comitê de emergência local caso seja designado pelo Coordenador do PAEBM e manter o coordenador atualizado de todas as ações executadas pela Comunicação de Crises e Emergências;
- Estabelecer uma comunicação eficiente junto ao coordenador da emergência (Coordenador do PAEBM) e mantê-lo atualizado de todas as ações executadas;
- Assessorar e orientar a empresa (em toda a sua extensão) nos aspectos de comunicação institucional;
- Conduzir o comitê de comunicação nas devidas divulgações de posicionamentos oficiais da empresa aos públicos interno e externo; incluindo eventuais entrevistas e/ou coletivas de imprensa;
- Mapear e apoiar porta-voz;
- Fornecer informações das ações realizadas durante a emergência para subsidiar a elaboração do relatório de encerramento do evento de emergência;
- Propor mensagens-chaves/posicionamento para divulgação as comunidades na ZAS e ZSS e demais *Stakeholders*;
- Colaborar na elaboração do Relatório de Encerramento de Eventos de Emergência.

10.3.9. Infraestrutura (Segurança Empresarial)

- Compor o comitê de emergência local caso seja designado pelo Coordenador do PAEBM e manter o coordenador atualizado de todas as ações executadas pela Infraestrutura;
- Estabelecer uma comunicação eficiente junto ao coordenador da emergência (Coordenador do PAEBM) e mantê-lo atualizado de todas as ações executadas;
- Efetuar a sinalização e isolamento das áreas de risco afetadas;
- Assegurar a proteção do patrimônio da empresa;
- Realizar o bloqueio das vias e saídas de veículos do empreendimento, mediante delegação do Coordenador do PAEBM;
- Controlar a entrada e a movimentação de pessoas e veículos na área do empreendimento;
- Preservar a segurança dos equipamentos e materiais transportados para o atendimento à emergência, durante e após a ocorrência;
- Organizar o trânsito interno para atender a emergência;
- Manter contato com as entidades de segurança pública para o atendimento à emergência, mediante acordo prévio estabelecido com os mesmos;

- Acompanhar perícia policial e registros legais em caso de acidentes com vítimas;
- Fornecer informações das ações realizadas durante a emergência para subsidiar a elaboração do relatório de encerramento do evento de emergência;
- Colaborar na elaboração do Relatório de Encerramento de Eventos de Emergência.

10.3.10. Saúde, Segurança e Emergências

- Compor o comitê de emergência local caso seja designado pelo Coordenador do PAEBM e manter o coordenador atualizado de todas as ações executadas pela Saúde, Segurança e Emergências;
- Estabelecer uma comunicação eficiente junto ao coordenador da emergência (Coordenador do PAEBM) e mantê-lo atualizado de todas as ações executadas;
- Elaborar e manter atualizados os procedimentos técnicos ligados à segurança do trabalho, frente às situações de emergência nas quais esteja envolvida;
- Auxiliar o Empreendedor juntamente com o Coordenador do PAEBM no estabelecimento e divulgação de alertas e alarmes internos;
- Dar suporte ao isolamento das áreas de risco;
- Fornecer equipamentos de segurança;
- Efetuar varredura nas áreas internas do Salobo Metais potencialmente afetadas, certificando-se que nenhuma pessoa permaneça o local, com exceção da equipe de resposta a emergência;
- Direcionar os funcionários/contratados/visitantes para o Ponto de encontro nos casos de acionamento do alarme de evasão;
- Apoiar na contagem do pessoal interno (funcionários/contratados/visitantes), solicitando informação aos gestores e reportando ao Comitê de Gerenciamento de Emergência, caso identifique a ausência de alguma pessoa;
- Apoiar tecnicamente o coordenador do plano na avaliação dos riscos gerados pela emergência aos trabalhadores;
- Estabelecer uma comunicação eficiente junto ao coordenador da emergência (Coordenador do PAEBM) e mantê-lo atualizado de todas as ações executadas;
- Estabelecer parceria com o Estado permanecendo à disposição da Defesa Civil, SAMU e Corpo de Bombeiros Militares para auxiliar na atuação destes órgãos diante de situações em que esses assumirem o sistema de emergências nas localidades envolvidas;
- Fornecer informações das ações realizadas durante a emergência para subsidiar a elaboração do relatório de encerramento do evento de emergência;
- Compor o comitê de emergência local caso seja designado pelo Coordenador do PAEBM;
- Fornecer apoio de serviço social aos empregados e familiares;

- Fornecer informações das ações realizadas durante a emergência para subsidiar a elaboração do relatório de encerramento do evento de emergência;
- Disponibilizar equipe técnica de saúde frente às situações de emergência;
- Colaborar na elaboração do Relatório de Encerramento de Eventos de Emergência.

10.3.11. Recursos Humanos e Relações Trabalhistas

- Compor o comitê de emergência local caso seja designado pelo Coordenador do PAEBM;
- Estabelecer uma comunicação eficiente junto ao coordenador da emergência (Coordenador do PAEBM) e mantê-lo atualizado de todas as ações executadas;
- Manter os sindicatos da região informados da situação de emergência;
- Uma vez acionada uma situação de emergência, integrar a equipe técnica envolvida na execução das ações do plano e manter o coordenador atualizado de todas as ações executadas pelos Recursos Humanos;
- Promover o acolhimento dos empregados das unidades possivelmente afetadas;
- Informar a relação dos empregados próprios alocados na unidade afetada;
- Fornecer informações das ações realizada durante a emergência para subsidiar a elaboração do relatório de encerramento do evento de emergência;
- Colaborar na elaboração do Relatório de Encerramento de Eventos de Emergência.

10.3.12. Serviços Essenciais

- Compor o comitê de emergência local caso seja designado pelo Coordenador do PAEBM e manter o coordenador atualizado de todas as ações executadas pelos Serviços Essenciais;
- Estabelecer uma comunicação eficiente junto ao coordenador da emergência (Coordenador do PAEBM) e mantê-lo atualizado de todas as ações executadas;
- Fornecer recursos logísticos relativos a pessoal, veículos, equipamentos e materiais de construção para atendimento imediato da emergência mediante solicitação do Coordenador do PAEBM;
- Manter atualizada a lista de fornecedores locais para obtenção de suprimentos, materiais de construção e equipamentos para atuação na emergência;
- Disponibilizar transporte para os empregados ou outras pessoas que estiverem no site, quando necessário, em situações de emergência, em horários e condições não habituais para retirada do site;
- Disponibilizar transporte para a população afetada (quando houver);
- Executar a distribuição e o controle dos suprimentos e água potável necessários para a população potencialmente afetada (quando houver);

- Garantir a execução das ações previstas no Plano de Resgate dos Animais;
- Fornecer informações das ações realizadas durante a emergência para subsidiar a elaboração do relatório de encerramento do evento de emergência;
- Colaborar na elaboração do Relatório de Encerramento de Eventos de Emergência.

10.3.13. Relações Institucionais

- Compor o comitê de emergência local caso seja designado pelo Coordenador do PAEBM e manter o coordenador atualizado de todas as ações executadas pela Relações Institucionais;
- Estabelecer uma comunicação eficiente junto ao coordenador da emergência (Coordenador do PAEBM) e mantê-lo atualizado de todas as ações executadas;
- Formalizar o início da Situação de Emergência, bem como do encerramento da situação de emergência para Defesas Civis, Prefeitura e demais instituições externas de interesse;
- Apoiar na rápida divulgação de mensagens de emergência para as organizações de proteção e Defesa Civil do governo e município e instituições de interesse previamente mapeadas e formalizar a notificação;
- Manter contatos em nível institucional com os órgãos públicos, incluindo aqueles com função de Defesa Civil e, se necessário, empresas e serviços;
- Disponibilizar informações de ordem técnica para a Defesa Civil, as prefeituras e demais instituições indicadas pelo governo municipal quando solicitado formalmente;
- Em NE-1 e NE-2, solicitar a Defesa Civil que permaneçam em estado de prontidão;
- Fornecer informações das ações realizadas durante a emergência para subsidiar a elaboração do relatório de encerramento do evento de emergência;
- Colaborar na elaboração do Relatório de Encerramento de Eventos de Emergência.

10.3.14. Povos Indígenas e Comunidades Tradicionais (PICT)

- Compor o comitê de emergência local caso seja designado pelo Coordenador do PAEBM e manter o coordenador atualizado de todas as ações executadas pela área de povos indígenas e comunidades tradicionais;
- Estabelecer uma comunicação eficiente junto ao coordenador da emergência (Coordenador do PAEBM) e mantê-lo atualizado de todas as ações executadas;
- Apoiar na rápida divulgação de mensagens de emergência para a população a jusante potencialmente afetada e previamente mapeada (quando houver);
- Apoiar a Defesa Civil na evacuação da população potencialmente afetada (quando houver);
- Dar suporte ao Coordenador de PAEBM na condução de atividades e atendimento nos Pontos de Encontro, no acolhimento e identificação das pessoas que estejam nas

potenciais áreas de inundação e arredores (quando houver pessoas nas referidas áreas);

- Ser o porta-voz junto às comunidades a jusante da barragem, considerando orientações da equipe de comunicação do Salobo Metais;
- Prestar assistência e acompanhar as ações pós emergência no suporte às pessoas atingidas;
- Reportar status de atendimento social sob sua responsabilidade ao Coordenador de PAEBM e autoridades externas;
- Fornecer informações das ações realizada durante a emergência para subsidiar a elaboração do relatório de encerramento do evento de emergência;
- Garantir a execução das ações previstas no Plano de Mitigação de Impactos Ambientais;
- Prestar esclarecimentos sobre o encerramento da situação de emergência às eventuais populações indígenas evacuadas na ZAS;
- Colaborar na elaboração do Relatório de Encerramento de Eventos de Emergência.

10.3.15. Sustentabilidade Regional

- Compor o comitê de emergência local caso seja designado pelo Coordenador do PAEBM e manter o coordenador atualizado de todas as ações executadas pela área de Sustentabilidade Regional;
- Estabelecer uma comunicação eficiente junto ao coordenador da emergência (Coordenador do PAEBM) e mantê-lo atualizado de todas as ações executadas;
- Uma vez acionada uma situação de emergência, integrar a equipe técnica envolvida na execução das ações do plano e manter o coordenador do PAEBM atualizado de todas as ações executadas pela Sustentabilidade Regional;
- Apoiar na rápida divulgação de mensagens de emergência para a população a jusante potencialmente afetada e previamente mapeada (quando houver);
- Apoiar a Defesa Civil na evacuação da população potencialmente afetada (quando houver);
- Dar suporte ao Coordenador de PAEBM na condução de atividades e atendimento nos Pontos de Encontro, no acolhimento e identificação das pessoas que estejam nas potenciais áreas de inundação e arredores (quando houver pessoas nas referidas áreas);
- Ser o porta-voz junto às comunidades a jusante da barragem, considerando orientações da equipe de comunicação do Salobo Metais;
- Prestar assistência e acompanhar as ações pós emergência no suporte às pessoas atingidas;
- Reportar status de atendimento social sob sua responsabilidade ao Coordenador de PAEBM e autoridades externas;

- Fornecer informações das ações realizada durante a emergência para subsidiar a elaboração do relatório de encerramento do evento de emergência;
- Acolher o atingido, pessoa que sofreu dano moral ou material em seus meios e modos de vida e/ou a violação de pelo menos um dos direitos humanos, em função dos eventos relacionados às barragens;
- Desenvolver ações de reparação e desenvolvimento dos territórios impactados ambiental e/ou economicamente por eventos relacionados às barragens;
- Acompanhar e registrar as ações de resposta para a situação adversa;
- Garantir a execução das ações previstas no Plano de Mitigação de Impactos Ambientais;
- Manter contato com clínicas/hospitais locais e regionais para permanecerem em regime de prontidão devido à possibilidade de ruptura, mediante acordo prévio estabelecido com os mesmos;
- Prestar esclarecimentos sobre o encerramento da situação de emergência às eventuais populações evacuadas na ZAS;
- Colaborar na elaboração do Relatório de Encerramento de Eventos de Emergência.

10.4. RESPONSABILIDADES DA DEFESA CIVIL

- Atuar de acordo com as prerrogativas definidas na Lei Federal n°12.608/2012;
- Atuar conforme definido em seu plano de contingência, notadamente com as ações de evacuação e abrigagem temporária da população, e em linha com o Caderno de Orientações para Apoio à Elaboração de Planos de Contingência Municipais para Barragens instituído pela Portaria nº 187, de 26 de outubro de 2016 da Secretaria Nacional de Proteção e Defesa Civil do Ministério da Integração Nacional.
- Estar em alerta de prontidão após acionamento pela equipe de Relações Institucionais do Salobo Metais, em NE-1 e NE-2.

PARTE II

MEDIDAS ESPECÍFICAS PARA RESGATE DE PESSOAS E ANIMAIS, MITIGAÇÃO DE IMPACTOS AMBIENTAIS, PARA ASSEGURAR O ABASTECIMENTO DE ÁGUA POTÁVEL E PARA RESGATAR E SALVAGUARDAR O PATRIMÔNIO CULTURAL

PARTE II – MEDIDAS ESPECÍFICAS PARA RESGATE DE PESSOAS E ANIMAIS, PARA MITIGAÇÃO DE IMPACTOS AMBIENTAIS, PARA ASSEGURAR O ABASTECIMENTO DE ÁGUA POTÁVEL E PARA RESGATAR E SALVAGUARDAR O PATRIMÔNIO CULTURA

Apresenta-se nessa parte os cadastros de propriedades, população, animais, equipamentos urbanos ou com potencial de contaminação, bens culturais e rodovias compreendidos na mancha de inundação bem como as medidas de específicas para o resgate de pessoas e animais, mitigação de impactos ambientais, resgatar e salvaguardar o patrimônio cultural.

11. PLANO DE EVACUAÇÃO DE PESSOAS

Para a elaboração do plano de evacuação de pessoas inseridas na mancha de inundação foram analisadas as informações do levantamento socioeconômico realizado pela Arcadis em dezembro de 2022 e a hipotética mancha de inundação, bem como a definição de rotas de fuga e pontos de encontro e locais para acomodação. Informações do empreendedor (Salobo Metais, 2024) e análise do estudo de rompimento hipotético do Dique de Finos II conduzido pela Walm Engenharia em 2024 indicam que não existem moradores com residências fixas na mancha de inundação ou eventuais trabalhadores do Salobo Metais na Zona de Autossalvamento da estrutura, assim, não existem trabalhadores de forma fixa a serem removidos.

Considerando que indígenas da etnia Xikrin, da Terra Indígena Cateté, sazonalmente frequentam a Floresta Nacional do Tapirapé Aquiri, exclusivamente no período de janeiro a abril, para realização da atividade tradicional de coleta de castanha-do-Pará, ficando instalados no acampamento Caldeirão (Parauapebas-PA) e eventualmente circulando em áreas próximas ao precitado empreendimento minerário.

O Cadeirão, localiza-se fora da ZAS da estrutura. Inicialmente, os indígenas realizam a caracterização do local, montando seus abrigos e dividindo os espaços de uso comum. Neste momento, são feitas algumas rotinas de segurança, orientações de meio ambiente e demais assuntos rotineiros.

Durante toda a coleta, os indígenas ficam de forma fixa no Caldeirão, fora da ZAS. Somente cerca de 5% da área de coleta das castanhas é interseccionada pela ZAS. Os indígenas que transitam pela ZAS representam apenas 30% do quantitativo que se instalam no Salobo, sendo uma atividade destinada apenas a parte do povo. A Figura 11.1 apresenta a área percorrida para realização da coleta de castanha-do-Pará.

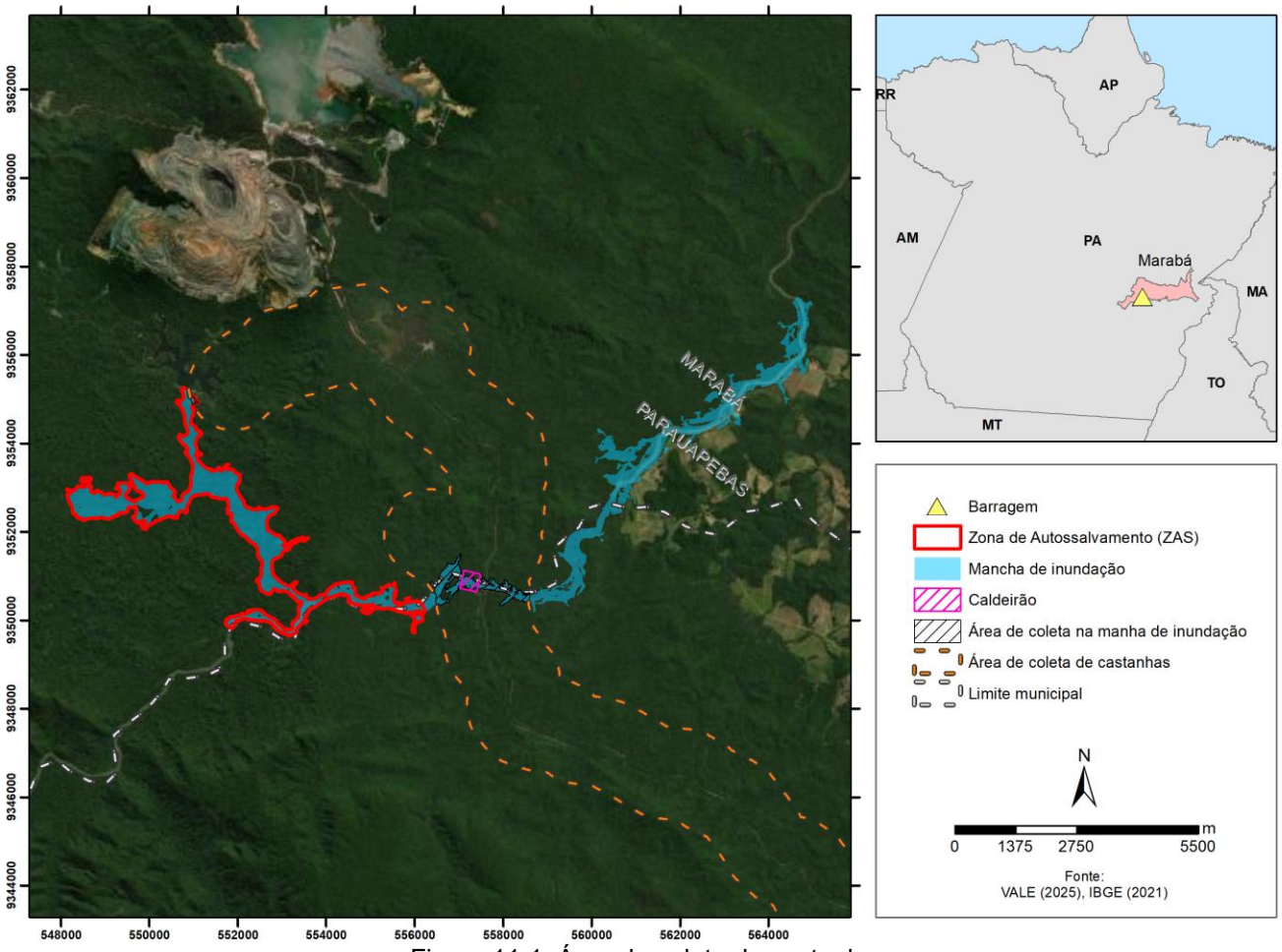

Figura 11.1: Área de coleta de castanhas

11.1. Dados básicos Sobre a Barragem, ZAS e ZSS

- **Nome da barragem:** Dique de Contenção de Finos II
- **Volume do Reservatório:** 3.178.979 m³
- **Localização:** Quadrícula: 5°46'39,33" e 5°46'41,76" de latitude Sul 50°31'19,25" e 50°31'24,31" de longitude Oeste
- **Tipo de rejeito:** Contenção de finos
- **Rejeito ou resíduo tóxico à saúde humana:** ( ) sim (x) não
- **Extensão da ZAS em km:** 10,22 km;
- **População total concernida na ZAS:** 0 (zero);
- **População com dificuldade de locomoção ou necessidades especiais na ZAS**: 0 (zero);
- **População total concernida na ZSS:** 0 (zero);
- **População indígena:** até 400 pessoas, que frequentam parte da ZAS durante a colheita de castanha, de dezembro a abril. No Exercício de PAEBM realizado para os indígenas no dia 27 de fevereiro de 2025, a equipe registrou a presença de 30 indígenas, número reduzido devido à baixa oferta de castanha neste ano. Essa foi uma contagem pontual, não um levantamento cadastral;

- **Nome dos Municípios concernidos na ZAS:** Marabá e Parauapebas;
- **Nome dos Municípios concernidos na ZSS:** Marabá e Parauapebas;
- **Evacuação da ZAS indicada para qual nível de emergência de Barragem:** Nível 2
- **Nome dos rios ou cursos d'água afetados diretamente em caso de rompimento:** Igarapé Salobo, Rio Itacaiúnas e Rio Azul (afluente do rio Itacaiúnas);
- **Número de edificações sensíveis na ZAS:** 0 (zero);
- **Número de edificações sensíveis na ZSS:** 0 (zero).

11.2. Perfil da população

Em resumo ao levantamento socioeconômico pela Arcadis em 2022, informações do empreendedor (Salobo Metais, 2024) e análise do estudo de rompimento hipotético do Dique de Finos II conduzido pela Walm Engenharia em 2024 indicam que não existem moradores com residências fixas na mancha de inundação e nem funcionários na estrutura.

11.3. Pontos de encontro e rota de fuga

Para o Dique de Finos II, em sua eventual ruptura, a mancha de inundação contém 1 ponto de encontro. A Tabela 11-1 a seguir, apresenta a localização e o ponto de referência.

Tabela 11-1- Localização do pontos de encontro

A – Ponto de Encontro	Endereço / Referência do PE	Coordenadas da placa PE	
		Latitude	Longitude
MB-HN-SLB-S21	Barramento do Dique de Finos II	-5,833146	-50,539635

Para estabelecer o número de pessoas foi corroborado com o estudo de rompimento hipotético do Dique de Finos II, informações do empreendedor e o levantamento socioeconômico.

A Tabela 11-2 apresenta a rota de fuga disponibilizadas para evacuação no Dique de Finos II, sendo todas com evacuação mista, podendo-se realizar a evacuação por veículo e de forma a pé. As rotas de apresentam seus os tempos de chegada da onda são menores do que o tempo estimado de saída da área de risco, adotando a evacuação de todas as rotas de fuga em nível 2 de emergência.

Tabela 11-2 - Informações das rotas de fuga disponibilizadas para evacuação.

A – Rota de Fuga	B – Tempo estimado de para chega no ponto de encontro (00hh00min)	C - Tempo em minutos de chegada da onda de inundação (00hh00min)	D – (B<C)? (Sim, Não)	E – Evacuação indicada em qual nível de emergência
SLB_DFII_PE_01	00:14	< 00:05	Não	Nível 2

Nota: Evacuação de forma a pé (4,2 km/h) e por veículo (30 km/h) .

12. PLANO DE ABASTECIMENTO DE ÁGUA

O plano de garantia de disponibilidade de água bruta para os usos e intervenções em recursos hídricos é um documento essencial, previsto por lei, na composição PAEBM, que estabelece ações a serem tomadas uma vez identificadas situações emergenciais.

12.1. DADOS BÁSICOS

As informações presentes no quadro abaixo dizem respeito à concessionária responsável pelo serviço de abastecimento de água potável no estado do Pará, que possui regiões atingidas pela mancha de inundação do hipotético rompimento do Dique de Finos II.

Concessionária	Responsável Técnico	Telefone
Companhia de Saneamento do Pará – COSANPA	Geral	(91) 3202-8414 (91) 98883-1147

12.2. ESTIMATIVA DO NÚMERO DE DIAS QUE SISTEMAS DE CAPTAÇÃO E TRATAMENTO DE ÁGUA FICARIAM COMPROMETIDOS

Conforme o estudo de rompimento hipotético do Dique de Finos II, a mancha de inundação, que considera o cenário extremo de ruptura, não atinge infraestrutura pública de abastecimento de água. Dessa forma, sistemas de captação e tratamento de água municipais não seriam afetados em um eventual rompimento da barragem.

12.3. OUTORGAS POTENCIALMENTE AFETADAS

Conforme levantamento de outorgas realizado pela Walm, no dia 10/02/2025, com dados do banco da Agência Nacional de Águas e Saneamento Básico (ANA) e da Secretaria de Estado de Meio Ambiente e Sustentabilidade (SEMAS-PA), foram identificadas 2 outorgas de direito de uso, conforme Tabela 12.1, ao longo da mancha do Dique de Finos II.

Tabela 12.1: Dados de captação de outorgas de direito de uso

Ponto	Modo de uso	Nome do empreendedor	Vazão outorgada (m³/dia)	Coordenadas Geográficas	
				Latitude	Longitude
1	Outras	Projeto Salobo	210	-5,872777778	-50,47888889
2	Outras	Projeto Salobo	0	-5,873055556	-50,47805556

Como observado, as outorgas atingidas são de responsabilidade do próprio Complexo Mineradoe Salobo. Portanto, como a hipotética mancha de inundação não atinge infraestrutura pública de abastecimento de água ou consumidores privados, **inexistem pessoas que seriam desatendidas desse serviço em caso de eventual rompimento do Dique de Finos II.**

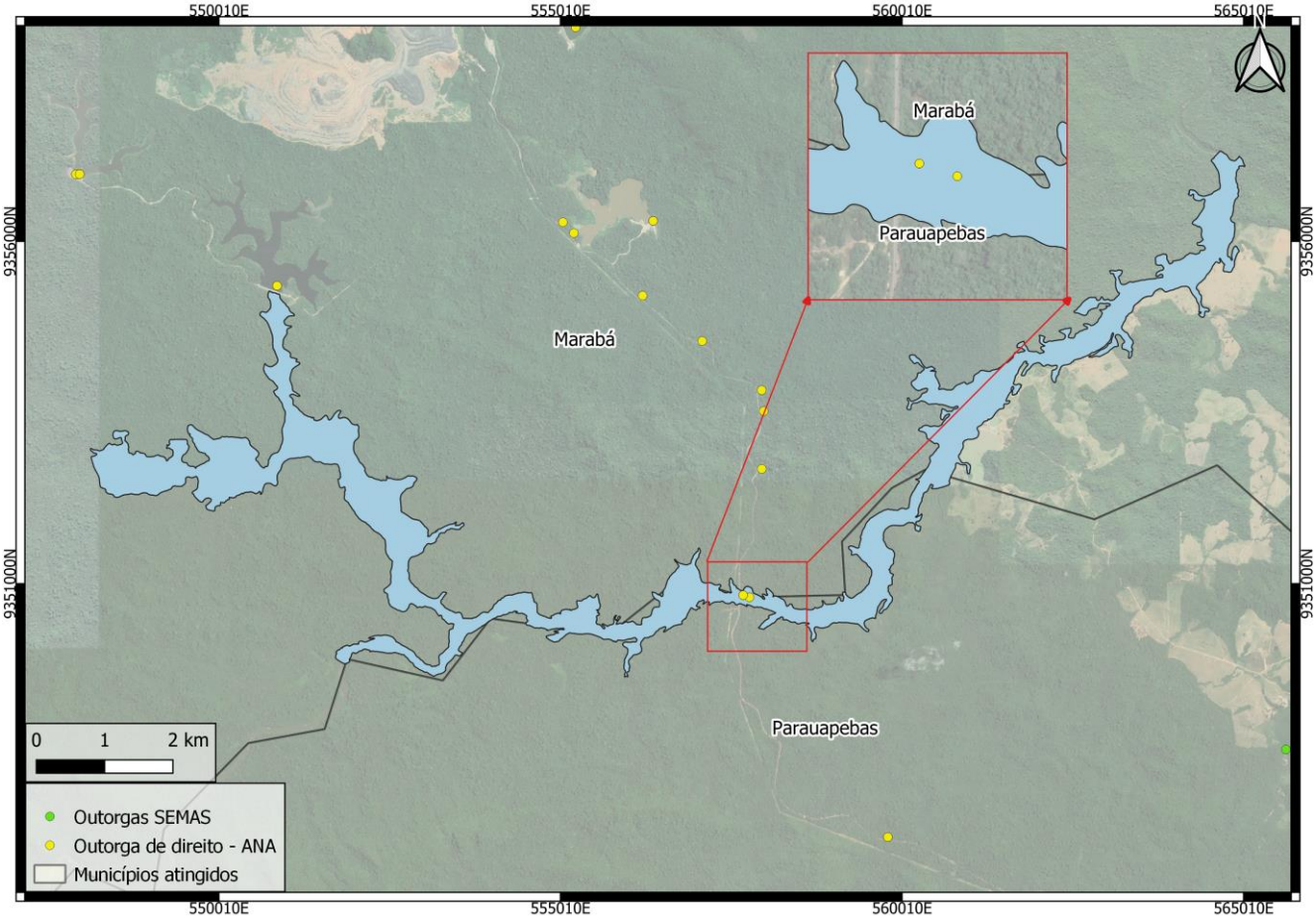

Figura 12.1:Pontos de outorgas inseridos na mancha de inundação de Dique de Finos II

12.4. VOLUME A SER ABASTECIDO PARA CONSUMIDORES PRIVADOS

Quanto aos usos e intervenções em recursos hídricos na região de estudo, foram buscadas informações nas bases de dados da Agência Nacional de Águas e Saneamento Básico - ANA (outorgas federais) e da Secretaria de Estado de Meio Ambiente e Sustentabilidade (SEMAS – PA).

De acordo com os dados obtidos, não há captações de água superficiais ou subterrâneas na região potencialmente afetada pelo rompimento hipotético do Dique de Finos II. Diante disso, não é necessário prever ações de garantia de abastecimento de água pois, o sistema não será prejudicado.

13. PLANO PARA SALVAGUARDA DE PATRIMÔNIO CULTURAL

Realizou-se um levantamento de dados secundários, em fevereiro de 2025, com objetivo de atualizar os dados de acordo com a nova mancha de inundação da estrutura, conforme estudo de Dam Break (RL-9010SA-X-70074).

O estudo elaborado consistiu na compilação de dados secundários disponíveis em domínio público e consulta aos órgãos federais, estaduais e municipais.

13.1. Diagnóstico do patrimônio cultural material

A partir de consultas realizadas em fontes oficiais do Instituto do Patrimônio Histórico e Artístico Nacional (IPHAN), SECULT/PA e outros órgãos de referência para a cultura, a Figura 13.1 indica que a área da mancha de inundação do Dique de Finos II não apresenta bens culturais materiais e imateriais tombados em sua extensão.

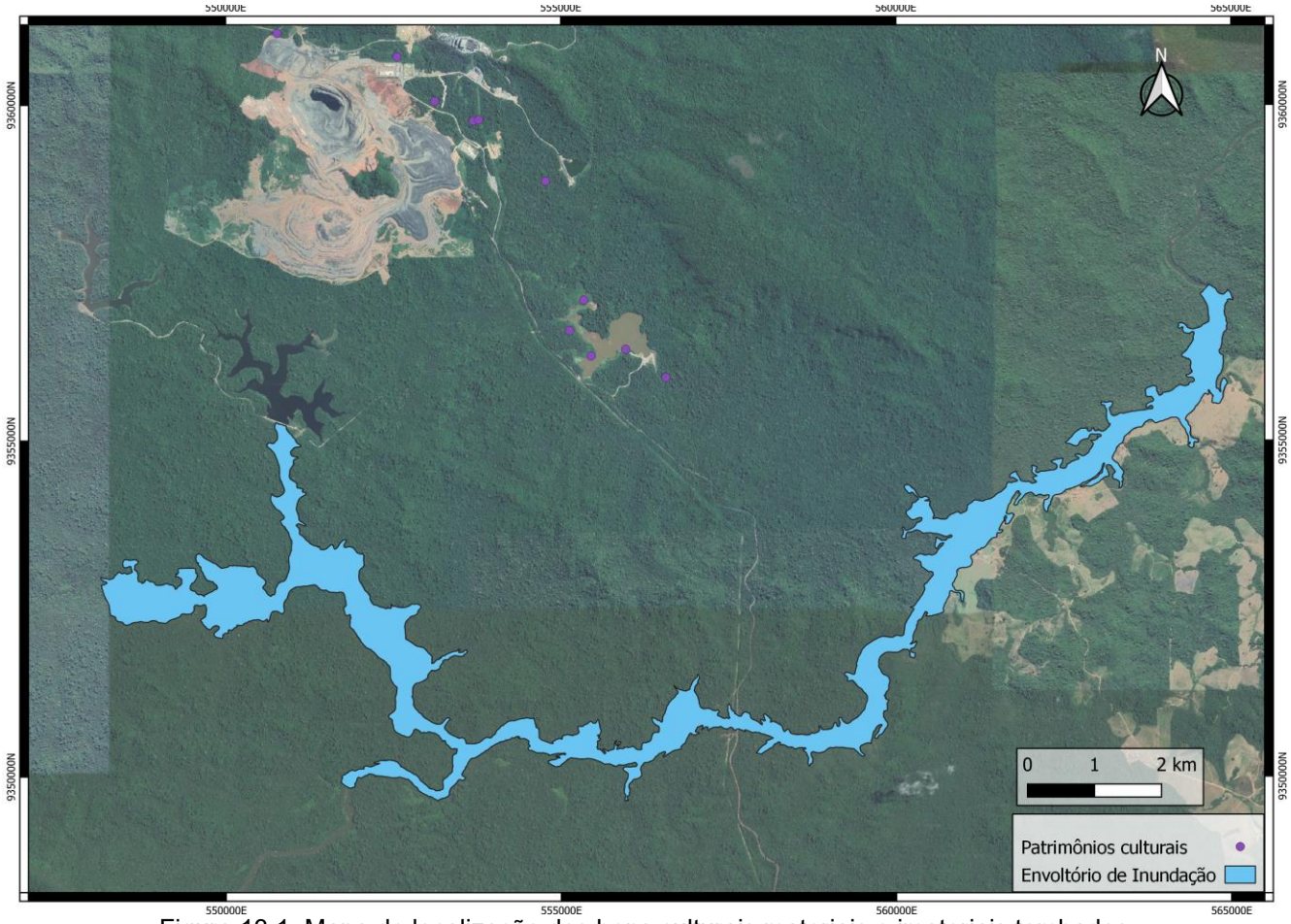

Figura 13.1: Mapa de localização dos bens culturais materiais e imateriais tombados

Cabe ressaltar, entretanto, que todos os bens se localizam na área urbana dos respectivos municípios. Desta forma, por não estarem inseridos na mancha de inundação da Dique de Finos II, não são objetos deste plano.

13.1.1. Patrimônio arqueológico

Constituindo locais que abrigam bens de natureza material de valor arqueológico representativos dos grupos humanos responsáveis pela formação da identidade cultural da sociedade brasileira, os sítios arqueológicos são definidos e protegidos pela Lei nº 3.924, de 26 de julho de 1961. Por definição, são locais onde se encontram vestígios positivos de ocupação humana, como cemitérios, sepulturas ou locais de pouso prolongado ou de aldeamento, "estações" e "cerâmicos", as grutas, lapas e abrigos sob rocha, entre outros.

A partir de consultas realizadas, em fevereiro de 2025, em fontes oficiais do Instituto do Patrimônio Histórico e Artístico Nacional (IPHAN), SECULT/PA e outros órgãos de referência para a cultura, observou-se que a hipotética mancha de inundação do Dique de Finos II atinge 1 (um) sítio arqueológico, conforme a Figura 13.2.

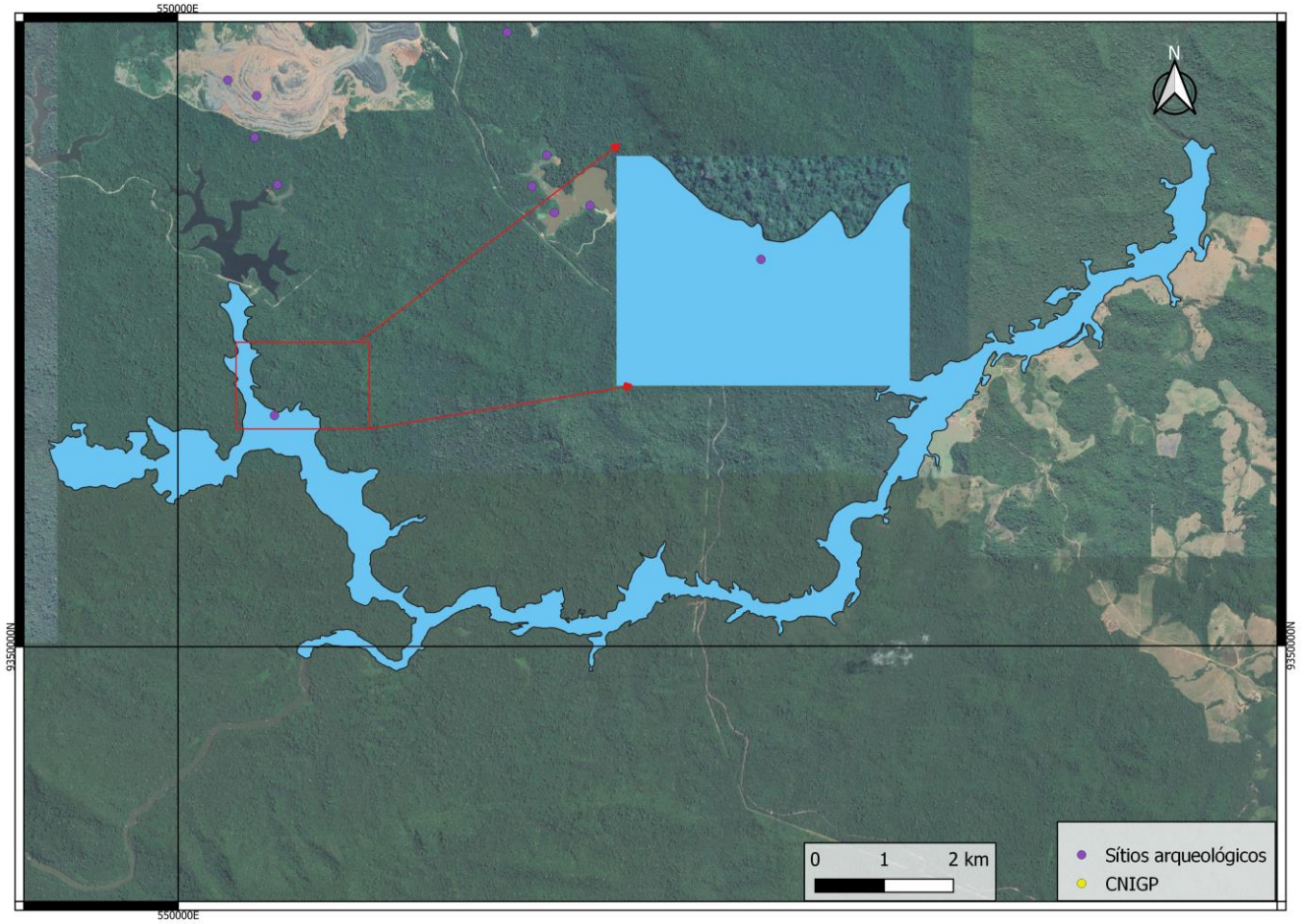

Figura 13.2: Mapa de localização dos sítio arqueológico na mancha de Dique de Finos II

Na área da mancha de inundação do Dique de Finos II, foi identificado o seguinte sítio arqueológico no município de Marabá.

Tabela 13.1: Sítio Arqueológico

IPHAN	Nome	Município	Descrição Sumária	Fonte
PA00972	Marcos	Marabá	Floresta Nacional Tapirapé-Aquiri	CNSA

Fonte: Relatório 19090-SALO-000-RT001 – Tetra Tech, 2020.

13.2. Plano de ação emergencial para preservação e salvaguarda do patrimônio cultural

O Plano de Ação de Emergência contempla os protocolos a serem observados e cumpridos pelos agentes envolvidos no trabalho de proteção do patrimônio localizado em áreas de risco, condicionadas à emergência de barragens de mineração. Destinam-se, pois, a atender a necessidade do planejamento e do fornecimento adequado de respostas à instauração de situações de emergência, não contemplando orientações relativas a procedimentos que extrapolem tal contexto.

As ações que ora se apresentam, cumpre observar, não se conformam como atos isolados; Inserem-se, ao contrário, em uma cadeia de protocolos a serem adotados pelos diversos agentes, sendo imprescindível atentar, portanto, que para cada uma dessas mesmas ações, há aquelas que se configuram como ações antecessoras, visando-se o correto atendimento do que é previsto pelo PAEBM.

Neste sentido, é igualmente válido destacar que a mobilização deve figurar como ação antecessora comum a todas as ações, uma vez que abarca atividades essenciais a serem desenvolvidas junto às instituições e às comunidades locais (especialmente proprietários e detentores de bens culturais) bem como atividades orientadas ao cumprimento de ações específicas dessa seção.

Como apresentado, não há patrimônio material e imaterial na mancha de inundação, porém, como descrito no item 13.1.1, foi identificado patrimônio arqueológico. O fluxograma de ação para cada nível de emergência encontra-se no item 6 e na Figura 13.3, Figura 13.4 e Figura 13.5. A Tabela 13.2 apresenta as ações para os planos emergenciais dos patrimônios arqueológicos.

DIAGRAMA DE COMUNICAÇÃO NÍVEL 1 DE EMERGÊNCIA

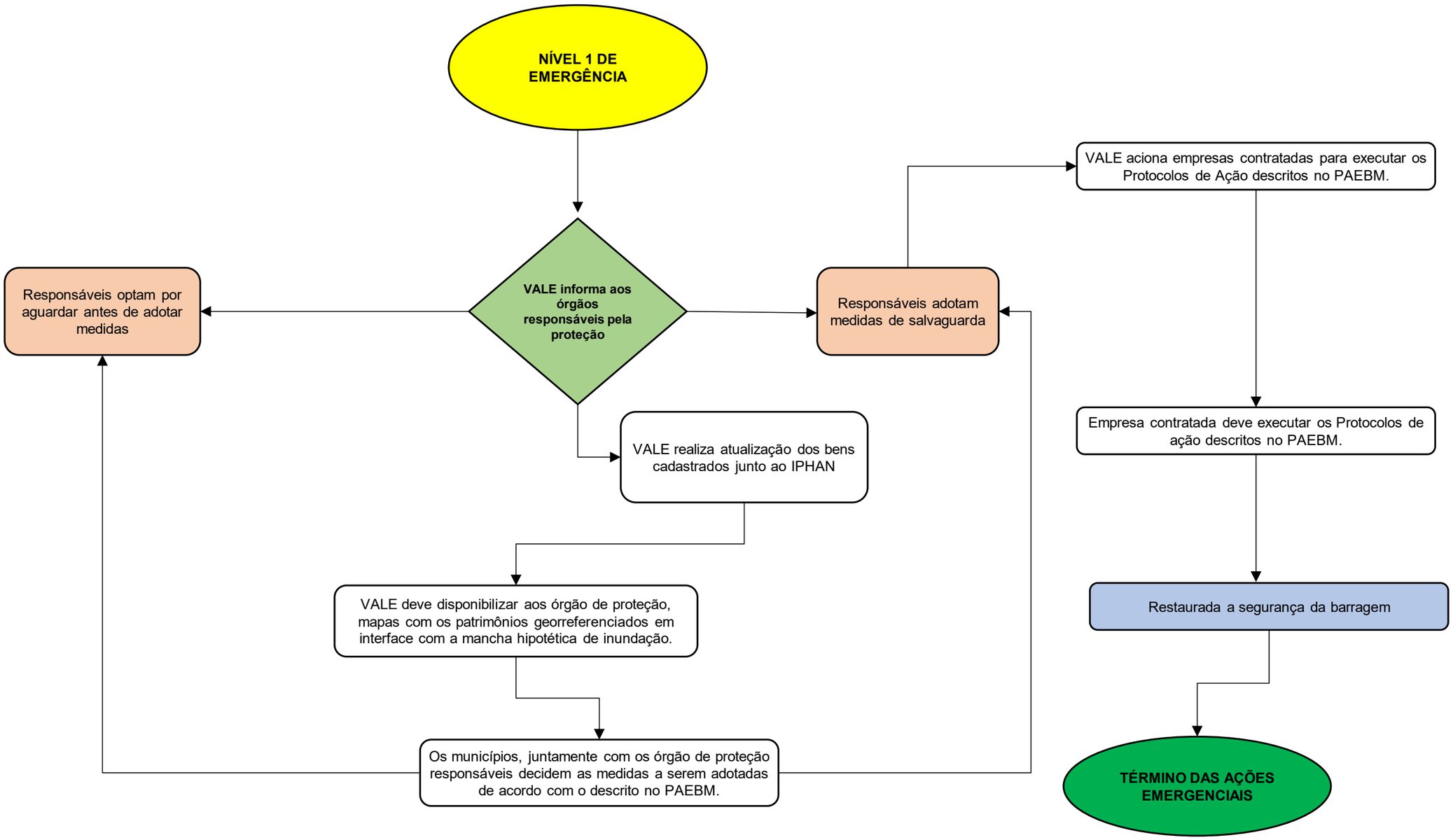

Figura 13.3: Fluxograma de ações para nível de Emergência 1

DIAGRAMA DE COMUNICAÇÃO NÍVEL 2 DE EMERGÊNCIA

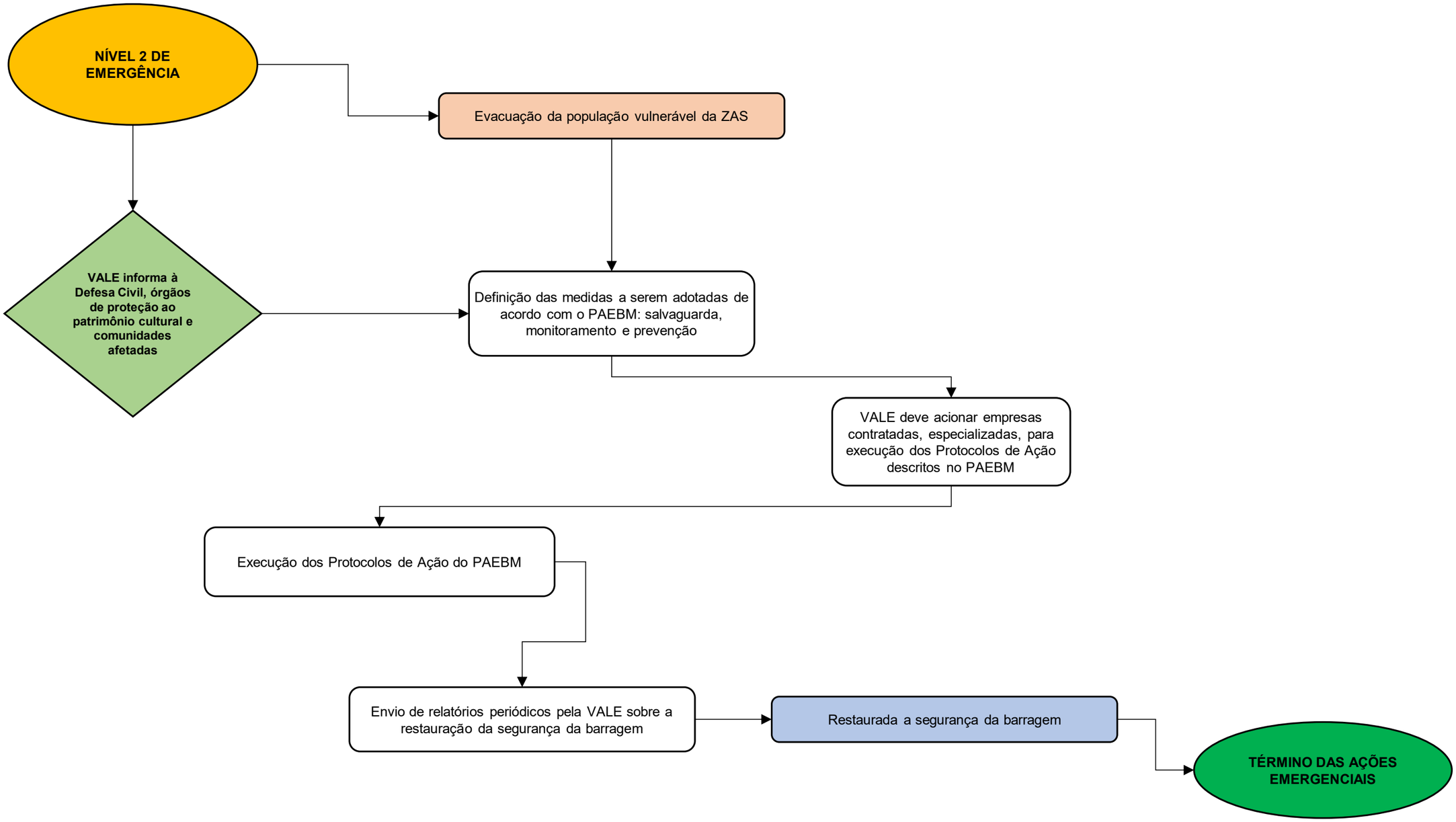

Figura 13.4: Fluxograma de ações para nível de Emergência 2

DIAGRAMA DE COMUNICAÇÃO NÍVEL 3 DE EMERGÊNCIA

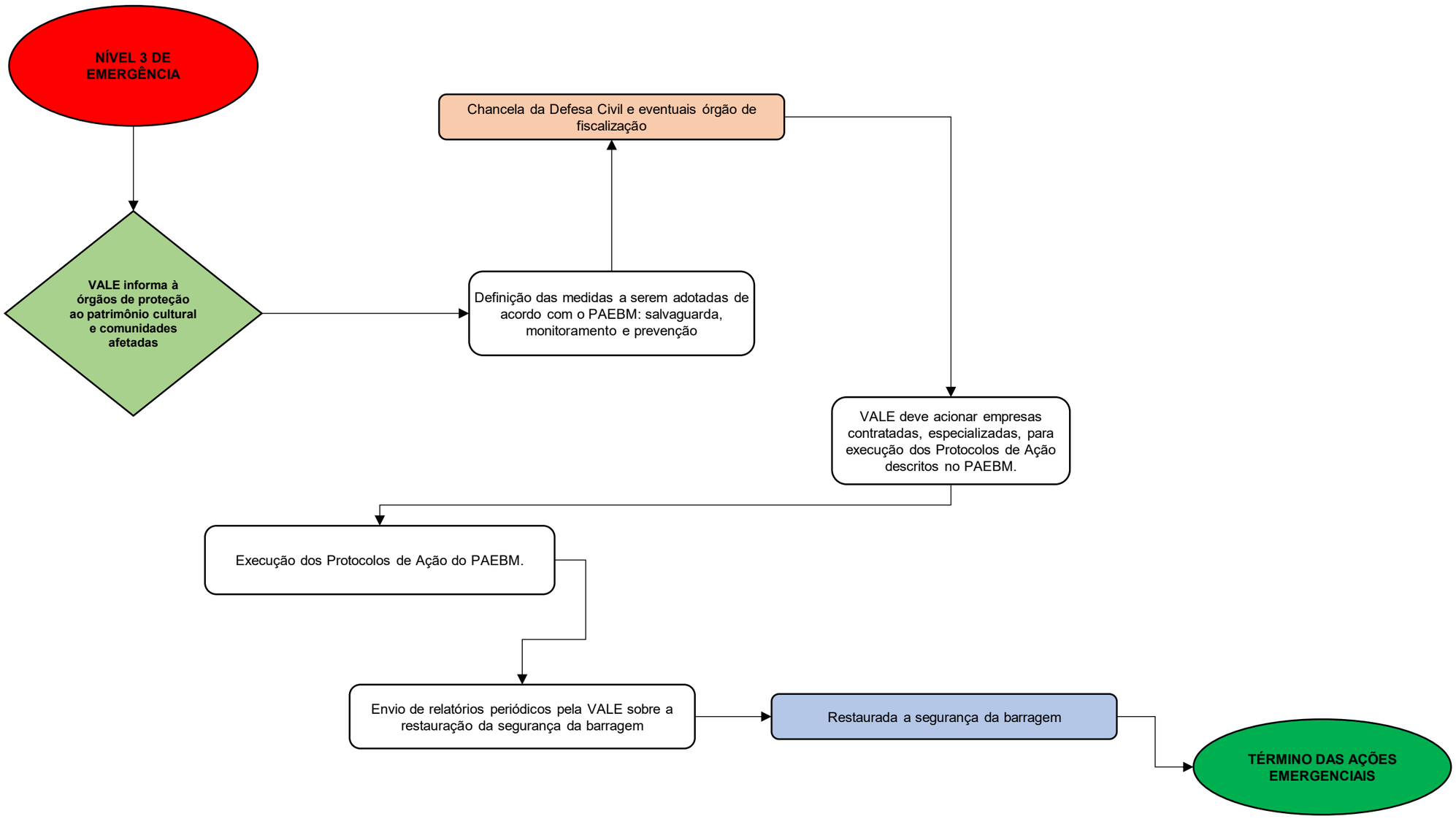

Figura 13.5: Fluxograma de ações para nível de Emergência 3

Tabela 13.2: Plano de Ação para Patrimônio Arqueológico

NÍVEL DE EMERGÊNCIA	AÇÃO A SER REALIZADA	RESPONSÁVEL
Nível de Alerta	Manutenção dos planos de monitoramento existentes	Equipe de meio ambiente
Nível 1	Atualização do mapeamento, com identificação e caracterização do patrimônio arqueológico com informações georreferenciada.	Coordenador do PAEBM e Equipe de meio ambiente)
	Elaboração ou atualização de ficha de cadastro, com um conjunto de informações sobre um determinado bem de forma sistematizada. O documento deverá ser preenchido com base no levantamento de dados secundários, observações de campo, vistorias *in loco* e entrevistas (quando aplicável); O documento conterá designação, localização geográfica, categoria, propriedade, responsável, contatos, nível e instrumento de proteção, documentação fotográfica, situação em relação à mancha de inundação, materialidade associada ao bem imaterial, entre outros.	
	Elaboração de pesquisa etno-histórica relacionada ao bem arqueológico localizado dentro da mancha de inundação, por meio da metodologia da história oral, se couber.	
	Os bens que podem ser realocados, devem ser dispostos em locais seguros indicado pelos responsáveis e os que não podem, devem ser monitorados.	
Nível 2	Atualização do mapeamento conforme descrito no nível 1, desde que seja viável realizar dentro dos requisitos de segurança.	Coordenador do PAEBM e Equipe de meio ambiente
	O levantamento cadastral deve conter os elementos descritos no nível 1 desde que cumpra os requisitos de segurança. Para ZAS, os protocolos de campo poderão ser alterados de forma a concluir o trabalho em tempo breve. Em sítios de difícil acesso, o pré-campo deve garantir a evacuação da área em tempo hábil.	
	Registro etno-histórico realizado conforme informações descritas para nível 1, porém não serão realizados trabalhos de campo em áreas de ZAS.	
Nível 3	Atualização do mapeamento conforme descrito no nível 1, desde que seja viável realizar dentro dos requisitos de segurança. Não será realizada a aferição de coordenadas, pois a área está sob risco iminente de rompimento da barragem.	Coordenador do PAEBM e Equipe de meio ambiente)
	Para ZAS e ZSS os dados poderão ser apresentados nas fichas de forma simplificada, com coletas a partir de dados secundários.	
	O levantamento cadastral não pode ser realizado nas áreas de ZAS e ZSS.	
	Registro etno-histórico realizado conforme informações descritas para nível 1, porém não serão realizados trabalhos de campo em áreas de ZAS e ZSS, se couber.	
	Monitoramento do patrimônio. Não há segurança para realização de ações em que a equipe esteja nas proximidades da mancha hipotética de inundação;	
	Isolamento da área de emergência	

14. PLANO DE RESGATE DOS ANIMAIS

14.1. Levantamento da fauna doméstica

O levantamento socioeconômico das zonas de impacto do Dique de Finos II foi realizado pela empresa Arcadis em dezembro de 2022. Como não há residências na ZAS, não foram elencados animais domésticos e de produção na mancha de inundação[21]. Desta forma, inexiste a necessidade de se prever ações de preservação e salvaguarda dos animais de produção e doméstico no PAEBM.

O estudo de mapeamento de comunidades é atualizado periodicamente e tais informações constam no banco de dados do empreendedor e ficam disponíveis para fiscalizações. Caso ocorra mudança significativa dos animais domésticos presentes na mancha de inundação, o presente plano poderá passar por revisão e estruturação.

14.2. Levantamento da fauna silvestre

As informações acerca do quantitativo de fauna silvestre nas zonas de impacto do Dique de Finos II foram obtidas no Relatório Anual de Desempenho Ambiental (RADA) do ano de 2022, o qual é parte integrante do processo administrativo de licenciamento ambiental do Complexo Minerador Salobo (CMS). Um dos objetivos deste relatório está a avaliação dos planos e programas de controle ambiental implantados na área impactada pelo CMS, dentre eles o Programa de Salvamento Dirigido de Fauna, desenvolvido com intuito de mitigar impactos relacionados à intervenção em vegetação nativa no complexo.

As intervenções vegetais compreenderam no ano de 2021 um total de 117,66 ha de vegetação, sendo 45,54 ha referente à supressão, e a limpeza/ manutenção de vegetação secundária de 72,12 ha (Figura 14.1).O principal objetivo do programa é realizar o salvamento dirigido de fauna antes, e durante as atividades de supressão da vegetação, minimizando impactos diretos e indiretos sobre a fauna, por meio da aplicação da metodologia definida de afugentamento, captura e soltura dos espécimes presentes nas áreas. Por mais que o levantamento ocorreu em áreas distintas a mancha de inundação do Dique de Finos II, foram utilizadas as estimativas levantadas pela homogeneidade ecológica da região.

[21] Ressalta-se que as informações do cadastro socioeconômico realizado em dezembro de 2022 são válidas para a mancha de inundação de 2024.

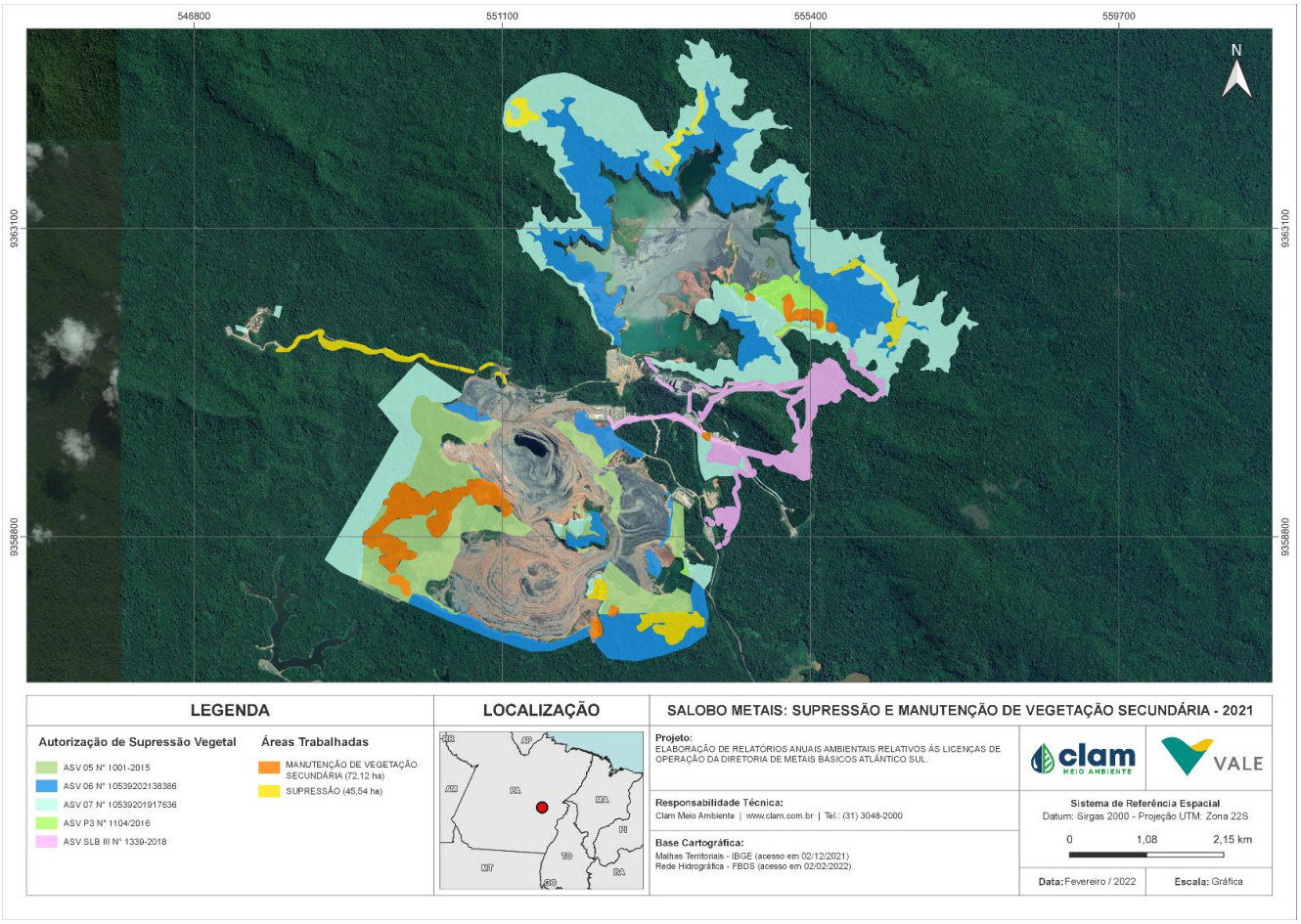

Figura 14.1: Intervenções realizadas ano de 2021 (supressão e limpeza de vegetação secundária) no CMS

Durante a execução das atividades de supressão vegetal, espécies da fauna que utilizam o local de intervenção como área de vida, necessitaram ser retiradas ou afugentadas do local. Em todas as frentes de supressão foram realizadas atividades de acompanhamento, afugentamento e salvamento de fauna, seguindo-se os procedimentos metodológicos apropriados para cada grupo faunístico e especificidades de cada área onde foram feitas as intervenções.

As atividades de Salvamento Dirigido de Fauna estão em acordo com o “Plano de Resgate e Afugentamento da Fauna Silvestre nas Áreas de Intervenção do Complexo Minerador Salobo” (VALE, 2016), executado pela empresa A & L Engenharia e Serviços Ltda no período de janeiro a dezembro de 2021.

14.2.1. Resultados

Durante a execução das atividades de Salvamento Dirigido de Fauna realizadas no ano de 2021 foram registrados 764 indivíduos, correspondendo a 157 espécies, dos quais 61 pertencem ao grupo dos répteis (39%), 34 espécies de anfíbios e aves (22%) e 27 espécies de mamíferos (17%), conforme Figura 14.2.

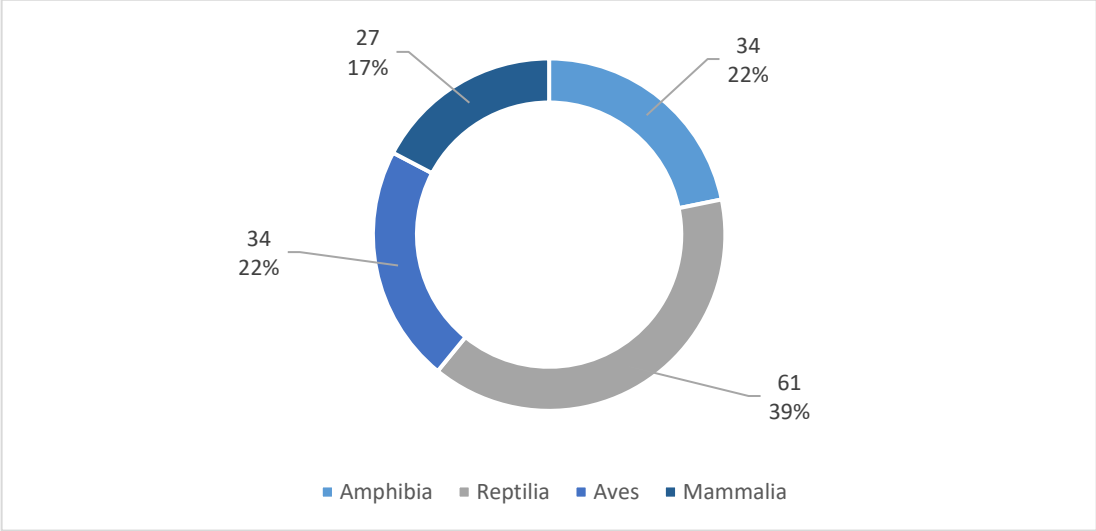

Figura 14.2: Riqueza de espécies por Classe taxonômica durante o Salvamento Dirigido de Fauna no ano de 2021.

Em termos de abundância, a classe Reptilia foi a mais representativa, com 305 registros (40%), seguida de Amphibia com 275 registros (36%), Mammalia com 106 registros (14%) e Aves com 78 registros (10%), conforme Figura 14.3.

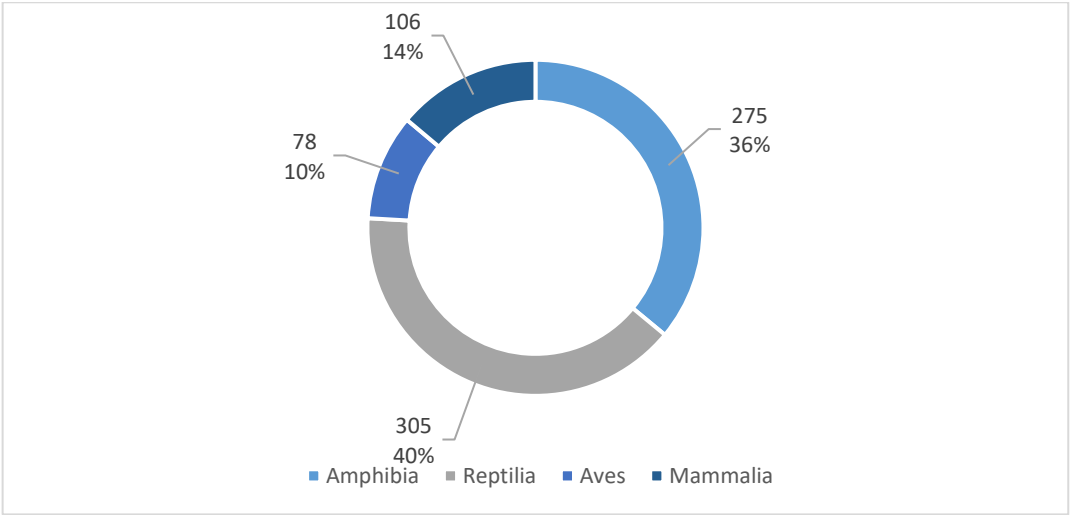

Figura 14.3: Abundância de espécimes por Classe taxonômica durante o Salvamento Dirigido de Fauna no ano de 2021.

Analisando os táxons de maior abundância durante as atividades de limpeza, manutenção e supressão de vegetação no Complexo Minerador do Salobo no período de análise deste estudo, das 15 espécies mais registradas, sete pertencem a classe Reptilia, seis a classe Amphibia e uma nas classes Aves e Mammalia, conforme Figura 14.4. Sendo que a espécie que aparece no topo do ranking foi responsável por 12,8% dos registros decorrentes da atividade.

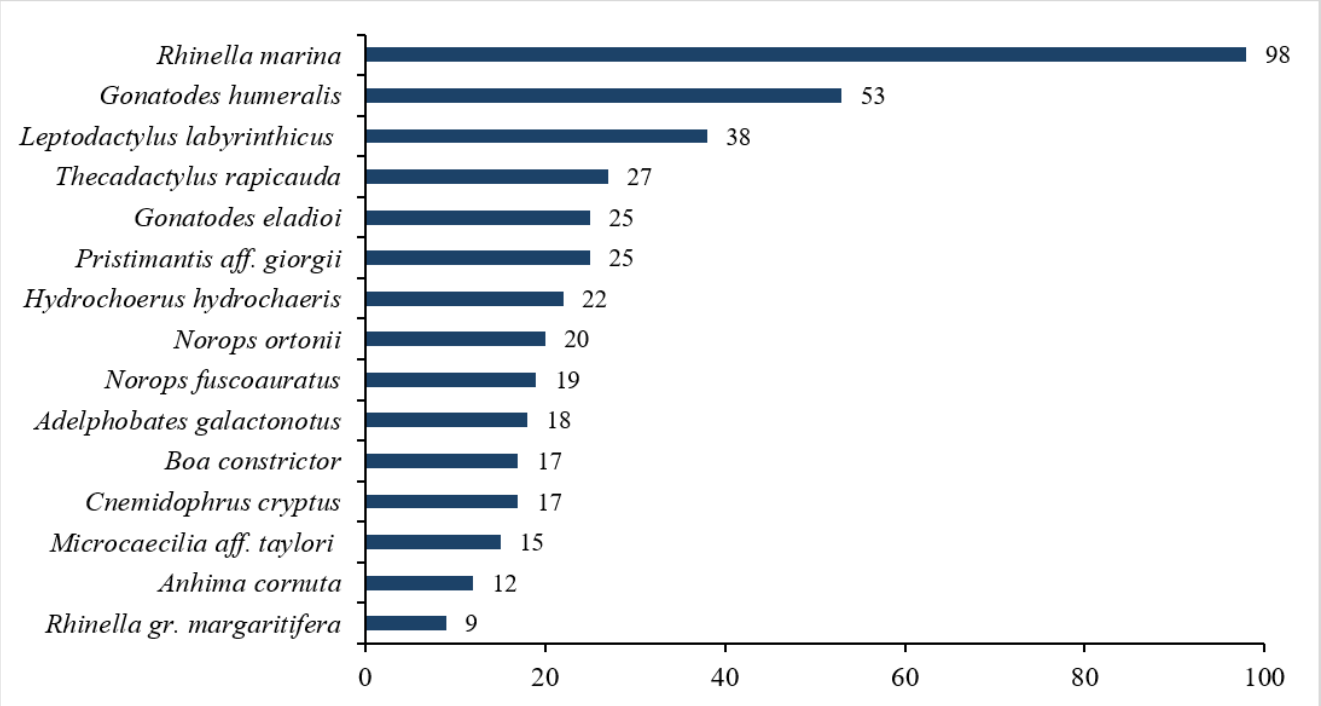

Figura 14.4: Abundância das 15 espécies mais registradas durante o Salvamento Dirigido de Fauna no ano de 2021.

Analisados os dados gerados ao longo do ano de 2021, notou-se que a captura foi a metodologia mais aplicada durante as atividades de acompanhamento de supressão vegetal, com 77% dos registros. Esse número refletiu às características das espécies capturadas, que no geral, apresentavam mobilidade reduzida, pequeno porte e que poderiam ter sua integridade física comprometida pela proximidade com o maquinário.

Todos os ninhos de aves foram isolados, identificados, georreferenciados e monitorados diariamente pela equipe de salvamento de fauna, com auxílio de binóculos. Houve evidência de 85 vestígios, entre carcaças, pegadas, fezes e ovos, o que equivale a aproximadamente 11% de todos os registros referentes ao ano. Durante as atividades de acompanhamento da supressão vegetal, foram registrados 17 ninhos de aves, equivalente a 2% dos registros no ano.

14.3. Ações e procedimentos para a proteção da fauna silvestres

O procedimento específico para a evacuação e resgate da fauna em cada nível de emergência do Dique de Finos II são apresentados na Tabela 14.1 e descritos na sequência. O planejamento das ações foi realizado considerando as informações atualizadas acerca do contexto da paisagem disponíveis no momento da elaboração do documento. Destaca-se que aplicação desta versão do plano, estratégias e ações podem ser aprimoradas e incorporadas tanto na gestão, como nas atividades de rotina das equipes.

Tabela 14.1 – Ações para cada nível de emergência para evacuação e resgata da fauna silvestre

Nível de emergência	Ação	Responsável
Nível de Alerta	Manutenção dos planos de monitoramento existentes (levantamento da fauna silvestre) e atualização periódica do levantamento socioeconômicos (levantamento de animais domésticos e de produção)	Equipe de Meio Ambiente
Nível 1	Definição de estruturas de abrigo para acolhimento da fauna evacuada e resgatada (em caso de ruptura da barragem)	Coordenador do PAEBM, Equipe de Meio Ambiente e Equipe de Apoio e Serviços Essenciais
Nível 2	Infraestrutura para acolhimento dos animais evacuados	Contratação de empresa especializada pela Salobo Metais S/A (equipe responsável: Meio Ambiente)
	Implementação do Plano de Afugentamento de Animais na ZAS	Equipe de Meio Ambiente
Nível 3	Execução do plano de resgate de animais (em caso de ruptura da barragem)	Coordenador do PAEBM, empresa especializada contratada pela Salobo Metais S/A (equipe responsável: Meio Ambiente)
	Manutenção da infraestrutura para acolhimento dos animais evacuados e resgatados (em caso de ruptura da barragem)	Contratação de empresa especializada pela Salobo Metais S/A (equipe responsável: Meio Ambiente)
	Instalação de pontos de dessedentação na mancha de inundação	Equipe de Meio Ambiente
	Recolhimento de carcaças em caso de ruptura da barragem	Coordenador do PAEBM, empresa especializada contratada pela Salobo Metais

A descrição das ações e procedimentos, descritos a seguir, considera as diretrizes do Plano Nacional de Contingência de Desastres em Massa Envolvendo Animais, publicado em outubro de 2020 pelo Conselho Federal de Medicina Veterinária (CFMV), conforme aplicável e pertinente ao contexto do presente documento.

14.3.1. Afugentamento dos animais

Em caso de nível 2 de emergência deverá ser aplicado o Programa de Afugentamento de animais na ZAS de modo a promover a fuga de animais da área de risco de acordo com a Instrução Normativa Ibama nº 8/2017

14.3.2. Resgate dos animais

Os procedimentos de resgate, triagem, atendimento, acomodação e destinação de animais silvestres serão aplicáveis a qualquer situação e nível de emergência nos quais ocorra resgate de animais nas áreas de influência associadas ao Dique de Finos II.

Considerando que, em caso de rompimento da estrutura e extravasamento de rejeito, apenas profissionais do corpo de bombeiros e Defesa Civil possuem permissão para acessar áreas atingidas diretamente, assim o rastreamento da fauna deverá ocorrer no entorno da área afetada. O rastreamento será realizado por caminhamento terrestre pelas equipes de prospecção em quadrantes de 1km², que iniciarão a atividade realizando um percurso de 1.000 m paralelamente ao rejeito, verificando toda a delimitação do quadrante que se encontra afetado pela inundação, realizando os desvios necessários de acordo com o relevo e acessibilidade. Durante o percurso, as equipes de prospecção realizarão buscas ativas por registros diretos (visualizações e vocalizações) e indiretos (pegadas, fezes, pelos, tocas, entre outros) de animais em diferentes ambientes. Sempre que um animal for avistado, serão registradas em ficha de campo as coordenadas de localização do animal, a espécie e o status (sadio/debilitado; afugentado/resgatado). Apenas serão resgatados os animais silvestres que se apresentarem debilitados, feridos, ou que apresentem sinais claros de contato com o rejeito.

Além do mais, em caso de ruptura da estrutura, será avaliada a possibilidade de realização de sobrevoos utilizando drones ou helicópteros, que procederão o monitoramento da área afetada, averiguando a existência de possíveis animais que necessitem ser regatados em áreas direta ou indiretamente afetadas pelo rejeito.

Para o resgate, as características físicas e fisiológicas de cada animal deverão ser levadas em considerações, com o intuito de evitar trazer danos à integridade dos animais, prezando sempre pelo seu bem-estar. Assim, serão considerados todos os procedimentos de acordo com as normas regulatórias do CFBio sendo os procedimentos de resgate realizados por profissional habilitado no regate de fauna. De forma geral a equipe irá ser constituída por:

- Biólogos (as) capacitado: responsável pela correta identificação dos animais presentes na área; e,
- Médico (a) veterinário (a): responsável pelo atendimento de animais debilitados antes da realização de sua soltura ou encaminhamento a abrigos, centros de triagem e/ou clínicas/hospitais veterinários, que também poderão ser cadastrados para suporte e apoio às atividades, sempre que necessário.

O resgate dos animais na mancha de inundação será realizado por equipe especializada seguindo procedimentos e petrechos adequados a cada espécie e, no caso de animais

cativos, deve-se considerar o tipo de acondicionamento dos animais na propriedade. De forma geral, os procedimentos a serem realizados estão exemplificados na Figura 14.5.

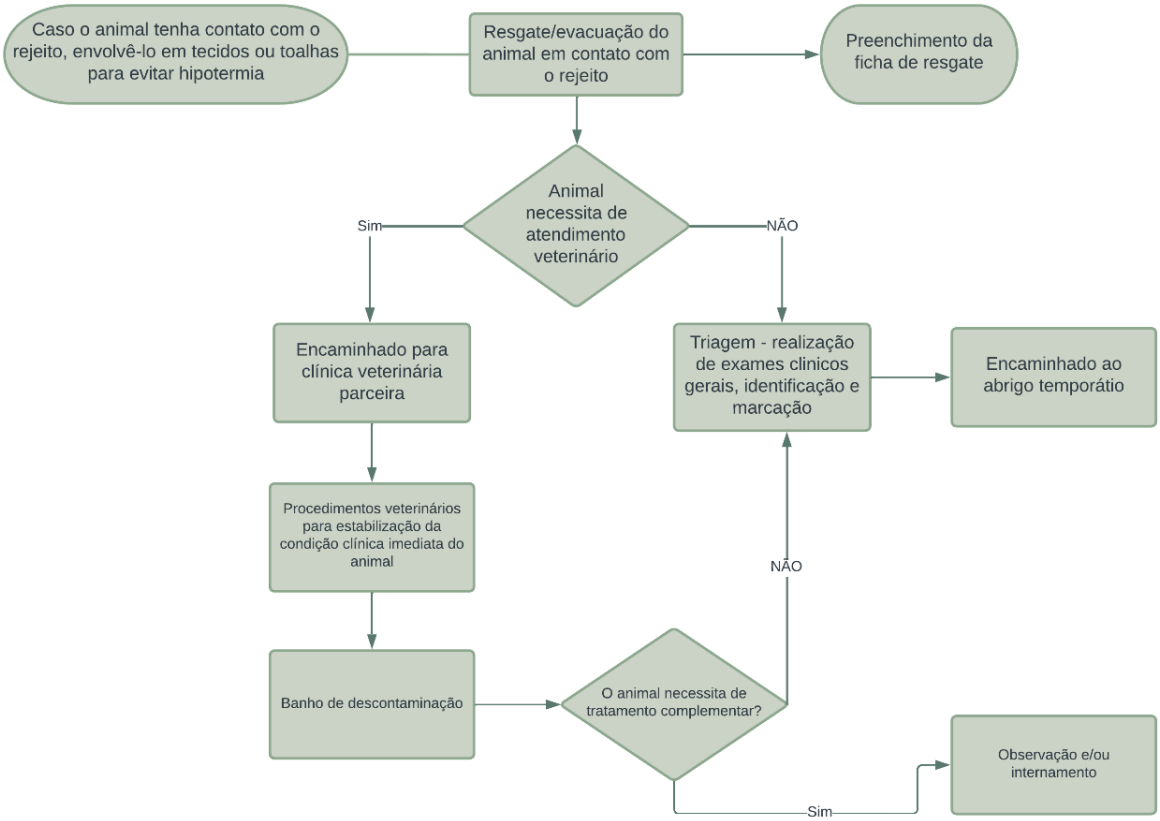

Figura 14.5 - Procedimento de regate após o recebimento e contenção do animal

A Tabela 14.2 apresenta o resumo de materiais necessários que deverão ser disponibilizados às equipes de resgate para captura e contenção dos animais resgatados. O quantitativo de cada material pode variar de acordo com a demanda necessitada.

Tabela 14.2 – Resumo de resgate, transporte e procedimentos para cada espécie

Espécie		Resgate	Transporte	Observações
Lagartos, quelônios, anfisbenas e anfíbios		Manual, com mãos protegidas	Sacos de pano ou caixas adequadas para a especificidade de cada animal	Animais de espécies diferentes, devem ser colocados em recipientes diferentes
Serpentes e/ou peçonhentos		Ganchos e pinções específicos	Sacos de pano ou caixas adequadas para a especificidade de cada animal	Animais de espécies diferentes, devem ser colocados em recipientes diferentes
Avifauna	Pequeno porte	Manual com luvas	Gaiolas de transporte	

Espécie		Resgate	Transporte	Observações
	Médio a grande porte	Manual com luvas ou puçás	Gaiolas de transporte grande	Horário mais fresco do dia. Diferentes espécies, em diferentes gaiolas.
Mamíferos	Pequeno a médio porte	Puçás ou cambão	Caixas de contenção adequadas ao tamanho e espécie	Um animal por caixa de contenção
	Grande porte	Laço e cordas de contenção e contenção química	Caixas de contenção adequadas ao tamanho e espécie	
Ictiofauna	Pequeno a médio porte	Petrechos de pesca e embarcação	Sacos plásticos com água do local de captura com adição de oxigênio puro. Os sacos devem ir dentro de uma caixa de isopor	Até 40 indivíduos/L de água da mesma espécie. Sacos plásticos reforçados e de tamanho compatível, dupla ensacamento.
	Grande porte		Caixas de transporte específicas com sistema de aeração e oxigenação	Evitar predação ao colocar diferentes espécies no mesmo recipiente

Todos os procedimentos de resgate serão realizados, além do transporte e destinação da fauna resgatada, seguindo todas as diretrizes do Manual de Resgate e Assistência à Ictiofauna em Situações de Desastres Ambientais (CFMV, 2020), a Resolução CFBio nº 301, 08 de dezembro de 2012 e a Portaria CFBio nº 148, de 08 de dezembro de 2012.

14.3.3. Instalação de pontos de dessedentação e definição de pontos relevantes

Com o intuito de assegurar o acesso à água a fauna silvestre, pontos de dessedentação serão instalados em locais estratégicos no entorno da mancha de inundação. Serão utilizados recipientes em altura compatíveis com o porte e características dos respectivos grupos faunísticos, preferencialmente utilizando água natural dos cursos d'água da região. Serão disponibilizadas estruturas para evitar o afogamento de animais de pequeno porte, como troncos, galhos, pedras, ou outros materiais disponíveis no local.

Deve-se acompanhar e observar, periodicamente, a disponibilidade suficiente de água nos pontos de dessedentação instalados, fazendo a devida reposição, sempre que necessário. Além disso, o supracitado acompanhamento e observação periódicos permitem verificar se os pontos escolhidos estão atendendo aos seus respectivos indivíduos dos grupos faunísticos resgatados, fazendo a sua realocação para um ponto mais adequado, se for constatada tal necessidade. Para isso, serão instaladas armadilhas fotográficas para verificação de espécies nas áreas de dessedentação, tendo o monitoramento dos pontos realizado pelo período mínimo de um mês e a periodicidade da revisão dos equipamentos conforme especificação de cada fabricante.

14.3.4. Recolhimento de Carcaças

Durante as atividades de rastreamento no entorno da área afetada realizado pelas equipes de prospecção, poderão ser encontradas carcaças de animais silvestres ou domésticos. Todas

as carcaças encontradas deverão ter suas coordenadas geográficas registradas, serem fotografadas na posição em que foram encontradas e identificadas até o menor nível taxonômico possível.

Em conformidade com a orientação do CFMV e com o intuito de prevenir antropozoonoses, deverão ser implantadas medidas de biossegurança durante os desastres como parte integrante do plano de operação e gerenciamento. Portanto, a fim de evitar a propagação de doenças infectocontagiosas, o manuseio e destino das carcaças devem ser realizados apenas por equipes treinadas, com EPIs adequados e com a destinação apropriada, respeitando a legislação vigente e caso pertinente, mediante autorização judicial.
Todas as informações das carcaças encontradas, assim como os resultados das necropsias realizadas serão documentadas e encaminhadas aos órgãos competentes. É recomendado a implantação de cadeia de custódia de materiais documentada.

14.3.5. Triagem dos Animais, acomodação e Cuidados dos Animais Silvestres Resgatados

Os animais silvestres que forem resgatados durante as atividades terão sua triagem realizada no centro de triagem a ser montado em uma propriedade próxima a Salobo Metais, fora da mancha de inundação (a ser definida no Nível 2 de emergência). Considerando que esta instalação possuirá espaço adequado para a estruturação do centro, irá permitir que os procedimentos pertinentes as etapas de triagem possam ser realizadas, assim como separar/isolar os animais domésticos dos selvagens. O centro contará com uma equipe de veterinários e outros profissionais para o atendimento a todos os tipos de animais resgatados.

Adicionalmente, esta instalação deverá conter um ambulatório clínico, o que permitirá que sejam realizados procedimentos veterinários de baixa complexidade. Em casos de maior complexidade, o veterinário responsável poderá indicar o encaminhamento do animal à clínica ou ao hospital veterinário especializado, conforme a necessidade e espécies de cada animal. Já os animais silvestres em boas condições para o retorno à natureza serão encaminhados, o mais brevemente, para a soltura.

Todos os animais resgatados serão identificados com rastreados conforme à espécie, anilhas para aves e microchip para os demais animais, para monitoramento de seus históricos, desde que estejam aptos a receber a marcação. A marcação de identificação seguirá normas e legislações vigentes. A etapa de triagem será realizada por médico veterinário, podendo este solicitar auxílio de outros profissionais devidamente treinados, caso seja necessário.

Os animais resgatados impossibilitados de serem realocados deverão ser encaminhados para as clínicas ou hospitais veterinários da região, escolhidos de maneira a minimizar possíveis efeitos negativos sobre as populações afetadas. Caso seja necessário, deverá ser prevista acomodações provisórias (a ser definida no Nível de Emergência 2).

A lista das clínicas e hospitais veterinários na região para atendimento dos animais é apresentada na Tabela 14.3. Porém, podem ser feitas quaisquer atualizações no conjunto de instalações aptas a atender os animais do contexto do presente plano conforme a necessidade. Caso sejam realizadas, será mantida a premissa de que o conjunto de

instalações esteja apto a atender às necessidades de acomodação e realização de procedimentos clínicos, tais como exames e tratamentos de baixa a alta complexidade, conforme Resolução nº 1.275/2019, emitida pelo CFMV (CFMV, 2019).

Tabela 14.3 – Lista de clínicas e hospitais veterinários com atendimento a animais silvestres e exóticos.

LOCAL	ENDEREÇO	TELEFONE
Saúde Animal Clínica Veterinária e Pet Shop	Rua N n° - União, Parauapebas - PA, 68515-000	(94) 3346-6890
Pronto socorro veterinário 24 horas	R. Kalapalo, Parauapebas - PA, 68515-000	(94) 99187-1011
Bichos e Caprichos Pa	R. A, 277 - Cidade Nova, Parauapebas - PA, 68515-000	(94) 99173-0030
Agromed	Rod. Mun. Faruk Salmem, 177 - Cidade Nova, Parauapebas - PA, 68515-000	(94) 98125-5664
Consultório vet popular	Av. do Buritis - Cidade Jardim, Parauapebas - PA, 68515-000	(94) 99277-4444
BioParque Vale Amazônia	Est. Raymundo Mascarenhas, s/n Km 26, Núcleo Urbano de Carajás, Parauapebas, Pará, Brasil.	(94) 3327-5348

Recomenda-se que a Salobo Metais a realização de convênios com as clínicas acima citada caso o dique entre em nível de emergência, o que permitirá que os animais selvagens resgatados que precisem de tratamentos complexos, o recebam de forma apropriada.

14.3.6. Destinação dos animais resgatados

Será priorizado o retorno imediato à natureza de todos os animais silvestres nativos que forem capturados em ambiente natural e que não apresentarem necessidade de atendimento veterinário especial, reabilitação e posterior reintrodução ao ambiente natural. Tendo como objetivo os menores níveis de estresse aos animais capturados, o restabelecimento destes em seus hábitats adequados deverá ser realizado imediatamente. A aqueles animais que apresentarem alguma necessidade de atendimento especial, deve-se realizar a reabilitação e reintrodução no meio após o tratamento adequado.

Em consonância com o disposto na Instrução Normativa IBAMA nº 23/2014 (BRASIL, 2014), serão considerados aptos ao retorno imediato à natureza os animais que apresentarem indícios comportamentais de que foram recém-capturados na natureza, ou seja, que não passarem por procedimentos veterinários de longo prazo, e para os quais não seja verificada nenhuma comorbidade que impeça a sobrevivência ou adaptação em vida livre. Não serão encaminhados para retorno ou reintrodução à natureza animais pertencentes a espécies invasoras, que não ocorram naturalmente nos habitats de captura/soltura.

14.3.7. Dimensionamento da equipe

Para que se tenha um atendimento eficiente a emergências é imprescindível que se tenha uma estrutura organizada e centralizada, que permita a mobilização rápida e assertiva das

ações de resposta a emergências. Assim, este item visa designar as frentes de trabalho para a execução das ações de resgate e atendimento de animais previstas.

A estrutura organizacional proposta pode ser atualizada e flexibilizada de acordo com a necessidade. As equipes que serão acionadas em caso de rompimento serão elencadas em cenários de nível 2 e 3 de emergência, de forma que sua mobilização ocorra no menor tempo possível. Independentemente da frente de atuação, todos os profissionais mobilizados para este plano passarão por treinamento técnico e de segurança compatíveis com as atividades que irão executar, de modo a promover a segurança dos animais e das equipes, bem como a qualidade técnica das ações realizadas.

Para execução das atividades descritas, foram definidas três frentes de atuação para proteção à fauna. A Tabela 14.4 apresenta as frentes e suas responsabilidades. A Frente de Coordenação será mobilizada logo após o estabelecimento de qualquer nível ou emergência e será responsável por realizar a análise da situação e mobilizar as demais frentes de atuação, conforme a necessidade.

Tabela 14.4 – Estruturação das Frentes de Atuação.

Frente	Responsabilidades	Profissional
Frente de Coordenação	Planejamento das ações, avaliação da situação de emergência, mobilização e gestão de todas as frentes, gestão de dados, produção de relatórios técnicos a serem encaminhados aos órgãos responsáveis e desmobilização das equipes. Permanece ativa durante todo o período de emergência até a conclusão desta etapa.	Profissional com experiência em ações de proteção à fauna e demais conforme necessidade
Frente de Campo	Mobilização das atividades de campo, operação de resgate, atendimento de animais em campo e recolhimento de carcaças..	Médico-veterinário, biólogo e auxiliar
Frente de Instalações	Atendimento clínico, promoção do bem-estar dos animais resgatados, manutenção e higienização dos ambientes e controle de equipamentos e suprimentos	Médico-veterinário, auxiliar e profissionais selecionados conforme a necessidade

Fonte: Adaptado de Vale (2021)

Para o dimensionado da equipe, considerou-se apenas uma equipe de coordenação das atividades, pois fará a centralização de todas as informações e comunicações perante a coordenação. Nesta equipe conterá um coordenador que fará a disseminação das atividades.

Quanto as equipes da Frente de Campo, em relação a situação de rompimento, serão dimensionadas de acordo com as demandas previstas de prospecção, resgate, atendimento da fauna, além da retirada e conservação de carcaças que forem encontradas. Deste modo, a estimativa para dimensionamento das equipes foi baseada no fato da mancha de inundação do Dique de Finos II ter uma área total de 25,4 km². Assim, a previsão inicial de mobilização da Frente de Campo, que irá atuar nas atividades de resgate e atendimento da fauna doméstica e silvestre em cenário de rompimento, é de duas equipes. Esta estimativa para mobilização, todavia, pode sofrer alterações em função das variações de cenário em caso de rompimento. Por este mesmo motivo, os esforços das equipes também serão direcionados de acordo com o cenário e comportamento do resíduo, sendo passível de reduções de

mobilização diante do cenário exposto. O dimensionamento de equipes previsto em caso de rompimento é apresentado de forma resumida na Tabela 14.5.

Tabela 14.5 – Resumo do dimensionamento de equipes em caso de rompimento.

Frente	Equipe e/ou profissional	Dimensionamento
Frente de Coordenação	Coordenador e equipe de apoio	1 coordenador, podendo-se adicionar mais profissionais conforme necessidade
Frente de Campo	Equipe de prospecção e resgate	1 médicos-veterinários, 4 biólogos e 2 auxiliares de campo
Frente de Instalações	Equipe de triagem	Conforme demanda
	Equipe de cuidado	Conforme demanda

A estimativa para dimensionamento das equipes foi baseada na velocidade média de caminhada (4,5 km/h) para ir e voltar ao longo da mancha de inundação. Para as atividades da Frente de Atividade em Campo na Mancha de Inundação, estima-se duas equipes de resgate. Destaca-se que está é uma estimativa inicial e poderá sofrer alteração de acordo com a necessidade.

14.3.8. Equipamentos

Para possibilitar o resgate seguro e adequado no atendimento aos animais, deverá ser realizado o planejamento antecipado dos principais equipamentos e suprimentos necessários à realização das atividades.

Para o acolhimentos e transporte da equipe, deve-se considerar as características dos veículos que serão utilizados pelas frentes de atuação, mediante a sua aptidão para um deslocamento eficaz em terrenos acidentados e não pavimentados, além de assegurar adequada acomodação dos animais a serem transportados. A Tabela 14.6 apresenta o tipo de veículo indicado para as atividades de cada equipe, deverá ser considerado ao menos um veículo por equipe, podendo esse número ser ajustado.

Tabela 14.6 - Veículos necessários para deslocamento das equipes e animais resgatados.

	Frente de Coordenação	Frente de Campo	Frente das Instalações
Veículo	1 Caminhonete 4x4 com caçamba	2 Veículos com amplo espaço interno; 1 caminhão para transporte de carga viva	1 Caminhonete 4x4 com caçamba
Mobilização	equipes e animais	equipes e animais de pequeno porte	equipes e animais de pequeno porte

Para a apropriada contenção e transporte dos diferentes grupos de animais serão utilizados de apetrechos específicos e caixas de transporte adequadas a diferentes espécies e portes de animais. As Tabela 14.7 e Tabela 14.8 apresentam os materiais necessários que deverão

ser disponibilizados às equipes para captura e contenção dos animais resgatados. É importante destacar que os materiais corretos deverão ser utilizados de acordo com as características de cada espécie, evitando, assim, danos à saúde do animal, além de preservar a integridade da equipe de resgate que irá manuseá-los. Destaca-se que as tabelas apresentam uma estimativa de materiais que podem sofrer adequações ao longo das atividades a serem realizadas.

Tabela 14.7 – Lista de equipamentos para o resgate de animais selvagens.

MATERIAIS PARA RESGATE DA FAUNA SILVESTRE		
Fauna	**Material**	**Quantidade (unidades)**
Avifauna	Caixa de contenção com furos de 5mm de madeira.	2
	Luva de procedimento	1 caixas
	Luva de vaqueta	2
	Puçá para aves	1
	Saco de pano	1
Herpetofauna	Caixa de contenção para serpentes com furos de 2mm	2
	Caixa de isopor de 60L com gelox	2
	Cambão	1
	Corda de 5 a 10mm	20 metros
	Fita crepe grossa	1
	Gancho	1
	Luva de procedimento	1 caixas
	Pinção	1
	Potes de plástico com furos para anfíbios	3
	Saco de pano para anfíbios (35 cm x 45 cm)	2 pacotes
	Saco de pano reforçado	2
Mastofauna (pequenos mamíferos voadores e não voadores)	Caixa de contenção com furos de 5mm de madeira.	5
	Luva de procedimento	1 caixas
	Luva de raspa	1
	Luva de vaqueta	1
	Paquímetro ou régua	1
	Saco de pano de flanela (quirópteros)	2
Mastofauna (mamíferos médios e grandes)	Caixa de contenção de madeira com furos de 20mm (60cm de altura x 50cm de comprimento)	1
	Cambão	1
	Luva de procedimento	1 caixas
	Luva de raspa	1
	Luva de vaqueta	1
	Puçá de malha com espaçamento de 50mm	1

Tabela 14.8 – Lista de materiais e equipamentos gerais para uso de todas as equipes de frente de atividade.

Material	Quantidade (unidades)
Caderno pequeno para anotação	1
Dispositivo com câmera fotográfica	1
Dispositivo com GPS	1
Fita crepe	1
Kit de lápis, borracha e caneta	Um por profissional
Lacres de nylon para fechar as caixas de transporte	10
Pincel marcador	1
Rádio comunicador	1
Equipamentos de proteção individual	Por profissional

Para a alimentação, devida a dificuldade de prever quais alimentos cada espécie de animal silvestre resgatados precisará, que esteja de acordo com suas necessidades fisiológicas e metabólicas, não é possível saber ao certo as quantidades com antecipação. Assim, será considerada uma variação alimentar balanceada, seguindo as instruções do médico-veterinário responsável. Devendo ser fornecidos alimentos secos em quantidade e tipo de ração, assim como alimentos perecíveis.

Contarão como suprimentos destinados ao atendimento médico-veterinário dos animais resgatados, os itens necessários ao cuidado prioritário e emergencial dos animais, assim como os principais fármacos, como antibióticos e anti-inflamatórios de uso geral, remédios para profilaxia de endo e ectoparisitose. Além desses, deverão ser considerados também como suprimento os materiais e equipamentos usados para a administração das substâncias e demais ações de atendimento de baixa complexidade, tais como seringas, ataduras, soro fisiológico, iodo, entre outros.

Considerando a necessidade de atender aos processos de logística de compra de materiais, as quantidades de cada suprimento e quais materiais a serem utilizados serão decididas pelo coordenador em conjunto com médico-veterinário responsável (durante o estabelecimento do Nível de Emergência 2). Assim, os materiais que serão dispostos a seguir são apenas para um primeiro auxílio no planejarem-no inicial das atividades, devendo ser ajustados e acrescidos conforme as necessidades específicas das espécies e o quantitativo de animais atendidos. Além disso, não é possível saber ao certo as quantidades com antecipação de todos os materiais que os médicos-veterinários precisarão, por isso o cálculo para o estoque não será realizado, devendo ser feito conforme as necessidades dos animais durante a etapa, deixando explicitado aqui que a manutenção do estoque deve ser prevista para um período mínimo de 3 meses.

Tabela 14.9: Quantificação de suprimentos veterinários básicos.

Material	Quantidade (unidades)
Algodão	5 sacos
Álcool etílico	2
Ataduras	5
Cateter (diversos tamanhos)	10
Balança	1
Esteto/fenendoscópio	1 por médico-veterinário
Faca de procedimentos	1
Fitas de pH	10
Fitas específicas para urinálise	10
Gaze	1 rolos
Iodo	1
Jaleco, avental ou macacão	1 por profissional
Kit para diagnóstico de doenças metabólicas	5
Material para contenção	1
Martelo de percussão	1 por profissional
Pistola de vacinação	1
Plexímetro metálico	1
Pinça	1 por médico-veterinário
Seringa	10
Soro fisiológico	3
Termômetro	1 por médico-veterinário
Tesoura comum	1 por médico-veterinário

15. PLANO DE MITIGAÇÃO PARA IMPACTOS AMBIENTAIS

Conforme já apresentado, a mancha de inundação proveniente da ruptura do Dique de Finos II atinge áreas primordialmente de matas ciliares. Dessa forma, em caso de efetiva ruptura da barragem, são esperados impactos que atingirão os diferentes meios (físico, biótico e socioeconômico) incluídos na mancha de inundação e em áreas indiretamente afetadas pelo empreendimento.

No mapa da Figura 15.1 está demonstrada a classificação de uso e ocupação do solo da região afetada, onde pode-se observar que a região do Dique de Finos II é composta principalmente formações florestais.

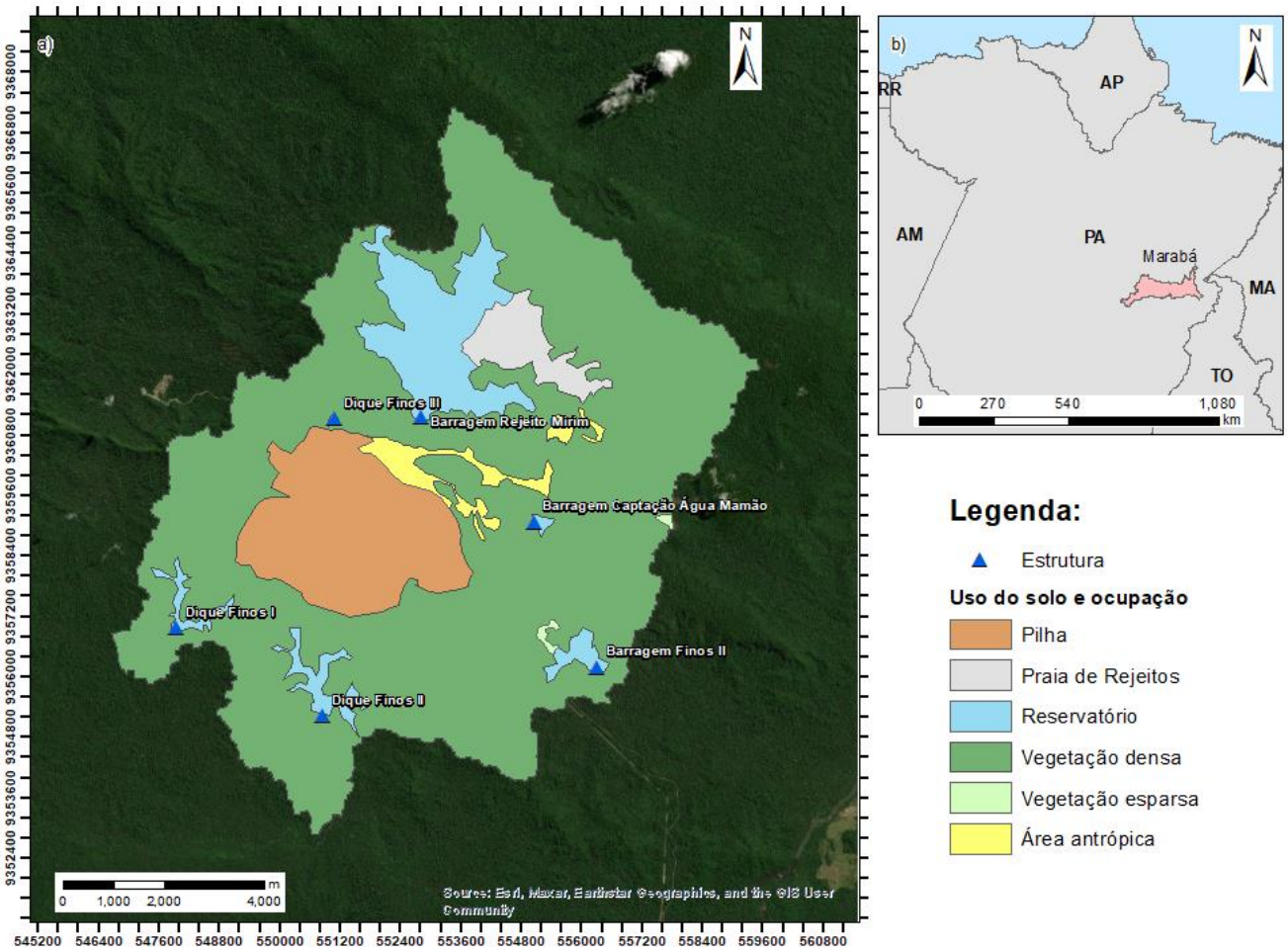

Figura 15.1 - Uso e ocupação do solo das áreas próximas ao Dique de Finos II.

15.1. Identificação de impactos

Neste capítulo, são descritos alguns dos principais impactos nestes meios provenientes da ruptura do Dique de Finos II, e os planos de mitigação e/ou compensação relacionados.

15.1.1. Meio físico

Alteração da qualidade das águas superficiais e sedimentos

O Dique de Finos II está localizada no baixo trecho do sistema Araguaia-Tocantins, na sub-bacia do rio Itacaiúnas. Segundo o Estudo de Impacto Ambiental do complexo (2006), os principais corpos hídricos afetados pela estrutura são o Igarapé Salobo, rio Itacaiúnas e rio Azul.

O Salobo Metais possui plano de monitoramento que abrange tanto os corpos hídricos superficiais como subterrâneos, cujos resultados são reportados anualmente no Relatório Anual de Desempenho Ambiental (RADA) da empresa, e que serão detalhados na Seção 15.2.

A classificação química dos rejeitos acumulados no Dique de Finos II é Classe II A – Não Inerte, seguindo as especificações da norma NBR 10.004 (ABNT, 2004). Assim, são classificados como não perigosos, sofrendo transformações físicas, químicas ou biológica.

No entanto, com o solapamento da crista e o carreamento do rejeito para os cursos d'água, ocorrerá a alteração física das águas, associada ao incremento na concentração de partículas em suspensão e dissolvidas.

O incremento na concentração de partículas em suspensão e dissolvidas poderá acarretar o assoreamento dos corpos d'água, bem como a alteração de suas propriedades, como o aumento de turbidez, alteração dos parâmetros microbiológicos e diminuição do oxigênio dissolvido.

Além disso, o incremento na carga orgânica poderá alterar a atividade fotossintética das algas e outras plantas aquáticas, refletindo-se em estágios de eutrofização dos corpos d'água, fenômeno que afeta também a fauna aquática, podendo levar a mortandade de peixes. Os sedimentos também terão suas características alteradas com aumento das concentrações de metais, impacto que pode abranger toda a mancha de inundação.

Neste sentido, em caso de ruptura da barragem, devem ser previstas ações de contenção e remoção de rejeitos e sedimentos para mitigação desses impactos, assim como o tratamento da água dos corpos hídricos afetados.

Alteração da qualidade das águas subterrâneas e solos

Conforme o Estudo de Impacto Ambiental do complexo (2006), no âmbito de águas subterrâneas, foram identificadas duas unidades aquíferas com as seguintes características:

- Unidade 1: dividido em duas subunidades, a primeira é representada por materiais porosos, em geral argilosos, os quais contatam os trechos onde há a acumulação temporárias dos aquíferos livres, servindo às reservas mantenedoras das descargas de base dos leitos de drenagem locais. Na subunidade inferior considera-se a existência de fluxo em meio poroso.
- Unidade 2: também composta por duas subunidades, a mais profunda com baixa capacidade de fluxos e armazenamento. Na subunidade superior, observam-se

vestígios de um ambiente mais movimentado, indicando uma diferenciação quanto aos atributos hidráulicos que ditam as condições de fluxo e de armazenamento.

Assim como nas águas superficiais, poderá ocorrer alteração na qualidade das águas subterrâneas. A mancha de inundação atingirá uma área de cerca de 10,8 km², estando os aquíferos presentes na região suscetíveis à contaminação provenientes do rejeito da estrutura.

Em caso de contaminação, tal impacto poderá afetar ainda regiões fora da mancha de inundação, a depender das características de fluxo e transmissividade do aquífero afetado. Assim, também para este meio devem ser previstas ações de contenção e caso necessário, tratamento das águas subterrâneas contaminadas

Do ponto de vista pedológico, na área de estudo do complexo podem ser encontrados predominantemente latossolos, argissolos e cambissolos. Os impactos nesse meio, no entanto, serão de baixa magnitude pelas características não corrosivas e não reativas do material. Nesse sentido, além das técnicas de contenção de rejeitos para mitigação deste impacto, técnicas de recuperação e tratamento de solo deverão ser empregadas quando da constatação de contaminação do meio.

Alteração da morfologia dos cursos d'água

Com o aporte de sedimento proveniente da ruptura do dique, os cursos d'água sofrerão assoreamento, principalmente nas áreas próximas à crista da barragem, próximo a estruturas físicas e nos meandros de rios, podendo, inclusive, criar novos cursos preferencias de água na região.

Poderá ser observada desestabilização das margens dos cursos d'água impactados, além de processos erosivos e ainda, expansão horizontal dos rios em virtude do aporte de sedimentos em seu leito, alterando sua morfologia. Tendo sua morfologia afetada, a vazão do curso d'água principal poderá ser alterada, impacto que pode atingir ainda outros cursos d'água localizados à jusante da mancha de inundação.

Assim, ações de contenção de sedimentos, estabilização e reconformação de margens e calha fluvial também devem ser previstas.

15.1.2. Meio biótico

Impactos sobre a flora

No caso de ruptura da estrutura, o material oriundo da barragem provocará o soterramento de indivíduos arbóreos de menor porte, e da vegetação rasteira. As forças de impacto e arraste da onda de ruptura também possuem potencial de arranque de indivíduos arbóreos de maior porte. Somando-se o cenário de sedimentação do material da barragem sobre a serrapillheira e seus bancos de sementes, tem-se que as matas galerias no entorno dos cursos d'água atingidos terão sua resiliência e processos de sucessão comprometidos.

Da mesma forma, as possíveis alterações nas propriedades do solo das áreas atingidas poderão inibir a recomposição da vegetação e respectiva sucessão ecológica natural das comunidades vegetais originalmente presentes, trazendo ainda efeitos sobre a fauna local que se utiliza desses ambientes como hábitat.

Assim, em caso de ruptura do Dique de Finos II, a contenção de rejeitos e sedimentos é imprescindível para mitigação dos impactos mencionados. Devem ainda ser previstas ações de restauração florestal e planos de recuperação de áreas degradadas (PRAD) para restauração e/ou compensação das espécies afetadas.

Os planos de recuperação devem levar em conta critérios como cobertura de rejeito, granulometria e pH do material, e possível concentração de metais pesados, que nortearão as soluções, técnicas e tecnologias de recuperação da área afetada, até que se atinja a completa recuperação ambiental.

Em caso de ruptura, o monitoramento ambiental da região deverá ser constante até a completa recuperação do ambiente. O Complexo Minerador Salobo mantém um programa de gestão da flora, incluindo as questões relativas à supressão de vegetação, cujos resultados são reportados anualmente no Relatório Anual de Desempenho Ambiental (RADA). Tal programa será abordado no Capítulo 15.3.

Impactos sobre a fauna

Em caso de ruptura da estrutura, o efeito direto das forças de impacto e arraste decorrentes do escoamento dos sedimentos e rejeito da barragem sobre o território, por si só, produz a mortandade de animais presentes nas áreas afetadas. No entanto, efeitos indiretos sobre a fauna também são previstos devido a impactos na flora e nos recursos hídricos que são hábitats de diferentes tipos de animais, causando também perda de conectividade terrestre e aquática na mancha de inundação e adjacências.
As populações locais da herpetofauna, mastofauna, e ictiofauna são mais impactadas que as populações locais da avifauna, que possuem maior agilidade de deslocamento. Contudo, as alterações mencionadas no ecossistema local, considerando ambientes de abrigo, e disponibilidade de alimentos, são sentidas por toda a fauna local.

A pluma com rejeitos após o rompimento da barragem, causará a piora da qualidade da água do rio Itacaiúnas, mortandade da ictiofauna e da vida aquática, assim como impactos ecotoxicológicos, problemas no recrutamento de espécies e a criação de condições desfavoráveis a atividades sociais e econômicas, a exemplo da atividade pesqueira.

Os sedimentos podem provocar ainda o soterramento dos ovos e alevinos; modificar os movimentos naturais e migratórios; e dificultar a ingestão de alimentos, podendo causar a morte de peixes por asfixia pela obstrução de brânquias, por exemplo.

Com o aumento da turbidez causado pelo acúmulo de sedimentos e rejeitos da barragem, o ecossistema aquático pode ainda ser desequilibrado pelo surgimento de espécies com alta tolerância à turbidez, aumentando a dominância de espécies detritívoras e diminuindo a diversidade devido ao afugentamento de espécies especializadas em captura visual de suas

presas. Além do já mencionado risco de eutrofização pela baixa incidência luminosa na coluna d'água, impossibilitando a realização da fotossíntese pelos organismos fotossintéticos e consequente diminuição do oxigênio dissolvido na coluna d'água, podendo levar à mortandade de peixes.

As ações de mitigação deste impacto devem prever o resgate de animais e avaliação dos impactos ecotoxicológicos, englobando tratamento de possíveis animais feridos/contaminados e encaminhamento para hospitais veterinários, caso necessário, além de locais de abrigo. Além disso, deve ser prevista a recuperação de outras condições ambientais, como condições de solo, recursos hídricos, restauração dos ambientes vegetais representativos e outros aspectos da região de impacto e áreas adjacentes que viabilizem o retorno das condições pré-ruptura da região. O plano de animais é apresentado no Capítulo 14.

O Complexo Minerador Salobo mantém três programas que contemplam a fauna da região, são eles: programa de salvamento dirigido à fauna, programa de fauna atropelada, e programa de resgate de ictiofauna e biótica aquática, cujos resultados são reportados anualmente no Relatório Anual de Desempenho Ambiental (RADA). Tal programa será abordado no Capítulo 15.3.

15.1.3. Meio socioeconômico

Aumento de problemas psicológicos e psicossociais

O aumento de problemas psicológicos e psicossociais desencadeado por um possível rompimento da Barragem de Finos II está relacionado com a natureza de tal evento, convencionalmente denominado desastre ambiental.

A alteração abrupta da organização social e dos modos de vida e trabalho, ocasionada pela possível perda humana, material, econômica e ambiental, podem provocar transtornos psicossociais para a população afetada; muitas vezes, mais graves que os danos físicos, e perduram no tempo se não forem bem manejados, segundo a Secretaria de Vigilância em Saúde e o Ministério da Saúde (2011).

Esse cenário seria propício à desestabilização da saúde mental dos atingidos, podendo gerar reações como crise emocional, pânico, ansiedade, depressão, transtorno de comportamento, transtornos somáticos, transtorno psicótico, estresse pós-traumático, entre outras. (Noal, Rabelo, & Chachamovich, 2019).

Assim, deve-se prever equipe de apoio psicossocial às pessoas afetadas pelo rompimento e seus familiares. Esta equipe deverá conter psicólogos, assistentes sociais e médicos psiquiatras, caso necessário, tanto nos abrigos temporários às famílias evacuadas, como no período pós rompimento. Sugere-se que tal equipe seja contatada quando da constatação de nível de emergência da estrutura.

Danos a estruturas físicas

Conforme o estudo de ruptura hipotética da estrutura, a mancha de inundação afeta trechos de estradas vicinais, travessias e caminhos rurais, que impossibilitarão o trânsito de pessoas no local, como pode ser visualizado na Figura 15.2.

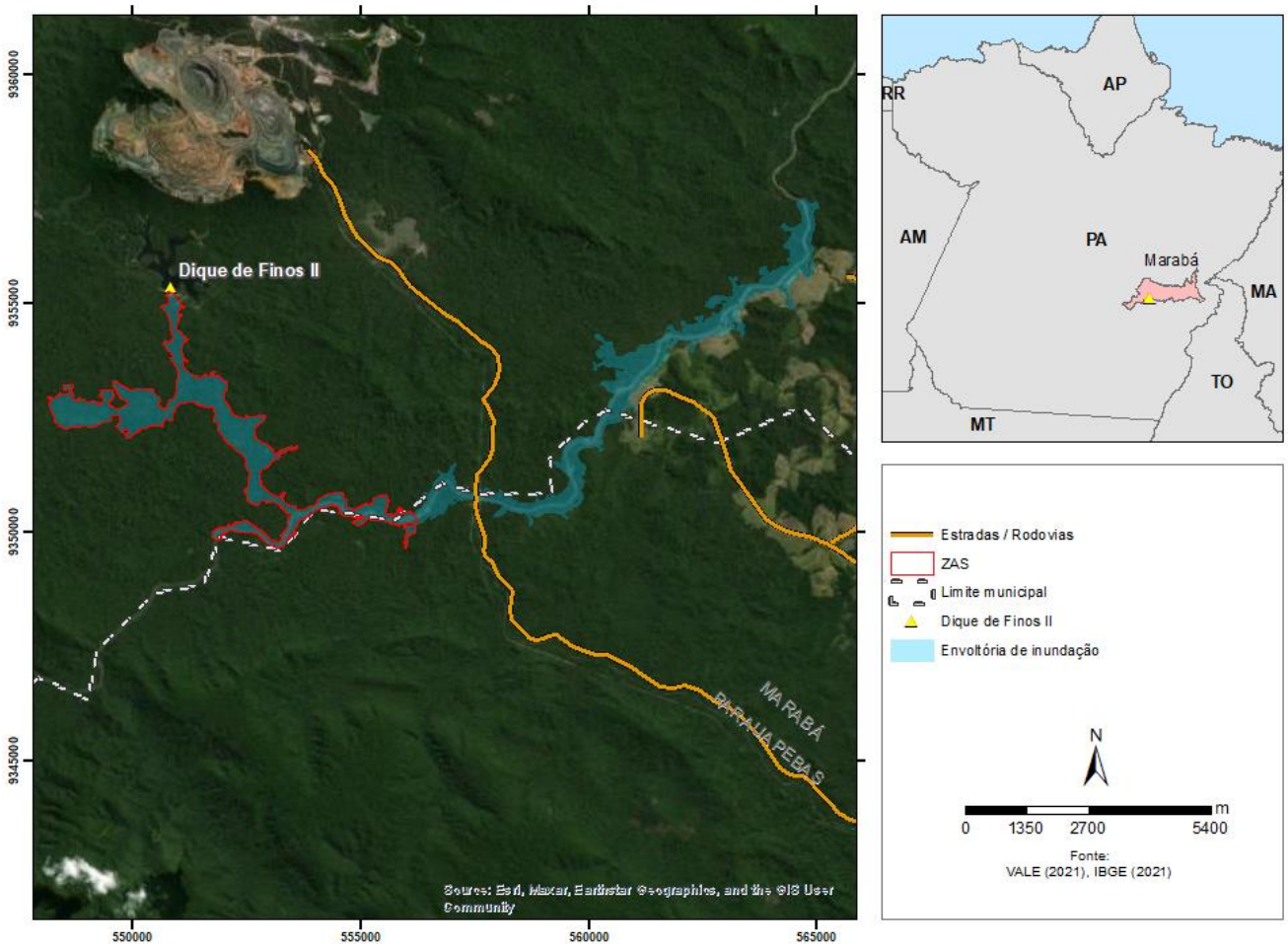

Figura 15.2: Estradas e rodovias afetadas.

Assim, deve ser prevista a manutenção imediata das estruturas físicas afetadas, assim como a reconstrução do maciço do Dique de Finos II assim que possível para mitigar o carreamento de rejeito e sedimentos que ainda não tenham escoado.

O resumo dos impactos mencionados neste capítulo está descrito na Tabela 15.1.

Tabela 15.1 - Resumo dos principais impactos mencionados decorrentes da ruptura do Dique de Finos II

Meio	Recurso impactado	Descrição dos principais impactos previstos	Impacto
Físico	Águas superficiais e subterrâneas	Alteração de qualidade hídrica	Contaminação gerada pelos efluentes da barragem, podendo alterar as concentrações de turbidez e presença de compostos classificados

Meio	Recurso impactado	Descrição dos principais impactos previstos	Impacto
			como Classe II A. Haverá troca entre os recursos hídricos superficiais e subterrâneo, afetando também a biodiversidade local.
Físico	Solo	Alteração da qualidade do solo	Contaminação do solo gerada pelos efluentes da barragem, podendo alterar suas características.
Biótico	Águas superficiais e subterrâneas	Perda de hábitats aquáticos	Os hábitats aquáticos sofrerão danos e alterações, afetando a vida aquática e comunidades hidrobiológicas.
Biótico	Vegetação, solo e biodiversidade	Fragmentação do hábitat terrestre	Os hábitats podem passar por fragmentações e alterações, podendo afetar a sua continuidade e funcionalidade para espécies de fauna e flora.
Biótico	Vegetação e biodiversidade	Danos e perdas à fauna terrestre	Perda de indivíduos, limitação dos nutrientes e recursos necessários aos mesmos, alteração da composição e estrutura das comunidades.
Biótico	Vegetação e biodiversidade	Danos e perdas à ictiofauna.	Perda de indivíduos, limitação dos nutrientes e recursos necessários aos mesmos, alteração da composição e estrutura das comunidades.
Socioeconômico	Águas superficiais e subterrâneas	Disponibilidade hídrica	Diminuição da disponibilidade hídrica, afetando de forma direta os usos existentes para corpos hídricos da região.
Socioeconômico	Estruturas físicas	Danos a rodovias, estradas vicinais e acessos	As estradas afetadas pela mancha de inundação impossibilitarão o acesso e transporte de pessoas na região.
Socioeconômico	População local	Danos psicossociais à população	O desastre pode gerar a desestabilização da saúde mental dos atingidos, podendo gerar reações como crise emocional, pânico, ansiedade, depressão, transtorno de comportamento, transtornos somáticos, transtorno psicótico, estresse pós-traumático, entre outras.

15.2. Planos de controle e monitoramento

Atualmente, o Salobo Metais realiza diversos planos de controle ambiental na região do Complexo de Salobo, cujos resultados são reportados anualmente no Relatório Anual de Desempenho Ambiental. Neste documento, mencionamos especificamente o Programa de Gestão de Recursos Hídricos, Programa de Controle e Monitoramento de Processos Erosivos, Programa de Gestão da Flora, incluindo as questões relativas à supressão de vegetação, Programa de Salvamento Dirigido da Fauna, Programa de Resgate de Ictiofauna e Biota Aquática.

O monitoramento existente permite a caracterização das condições atuais da região, a qual contribui para definição de linha de base das condições pré-ruptura. Assim, com esse *background*, em caso de rompimento, é possível identificar impacto causado pela ruptura e direcionar ações de recuperação.

Os planos aqui mencionados são detalhados a seguir, conforme descrito no Relatório Anual de Desempenho Ambiental (RADA) de 2022 (CLAM, 2022).

15.2.1. Programa de Gestão de Recursos Hídricos

Este programa tem como principal objetivo proporcionar a conservação de parâmetros quantitativos e qualitativos da água, o controle da poluição e o uso racional dos recursos hídricos. Especificamente, visa a atender os padrões de qualidade tanto para lançamento de efluentes como os padrões de qualidade da água legalmente estabelecidos nas resoluções federais, e Licença de Operação do empreendimento; avaliar a condição dos aquíferos subterrâneos em áreas com possíveis fontes poluidoras; garantir a preservação dos cursos d'água diante de intervenções que possam alterar o regime fluvial; e fornecer subsídios para a identificação de futuros problemas gerados pelo empreendimento que necessitem de estudos específicos.

Em termos de águas superficiais, o monitoramento contempla 22 pontos de amostragem no Complexo Minerador Salobo. Estes pontos estão distribuídos no entorno da mina e nas drenagens a jusante do empreendimento, situados nas sub-bacias do rio Cinzento, rio Itacaiúnas e do Igarapé Salobo. A localização dos pontos está demonstrada na Tabela 15.2. Na Tabela 15.3, são descritos os parâmetros analisados e sua frequência de amostragem.

Tabela 15.2 - Pontos de Monitoramento de Água Superficial do Complexo Minerador Salobo (CLAM, 2021)

IDENTIFICAÇÃO DO PONTO		COORDENADAS UTM – *DATUM* SIRGAS 2000/22S		SUB-BACIA	DESCRIÇÃO DO PONTO
		Norte (N)	Leste (E)		
CI01	-50.5708	-5.83965		Rio Cinzento	Igarapé Trator a jusante do Dique de Finos I – Pilha de Estéril
CI02	-50.5638	-5.85601			Rio Cinzento a montante da confluência com o igarapé Trator
CI03	-50.5387	-5.83450			Igarapé Cotia a jusante do Dique de Contenção de Finos II e da Pilha de Estéril
CI04	-50.5347	-5.85094			Rio Cinzento a jusante da confluência com o igarapé Cotia
CI05	-50.5181	-5.87518			Rio Cinzento nas proximidades da confluência com o rio Itacaiúnas
AZ01	-50.4527	-5.86178		Rio Itacaiúnas	Igarapé Azul nas proximidades da confluência com o rio Itacaiúnas
IT01	-50.5196	-5.88002			Rio Itacaiúnas a montante do rio Cinzento
IT02	-50.4742	-5.87469			Rio Itacaiúnas após a ponte, a jusante da confluência com o rio Cinzento e a montante da confluência com o igarapé Salobo
IT03	-50.4463	-5.84730			Rio Itacaiúnas a jusante da confluência com igarapé Salobo
IT04	-50.4147	-5.81713			Rio Itacaiúnas nas prox. divisa Flona Tapirapé-Aquiri com a REBIO Tapirapé
SA01	-50.5688	-5.76445			Igarapé Salobo a montante do empreendimento

IDENTIFICAÇÃO DO PONTO		COORDENADAS UTM – *DATUM* SIRGAS 2000/22S		SUB-BACIA	DESCRIÇÃO DO PONTO
		Norte (N)	Leste (E)		
SA02	-50.5491	-5.74425			Igarapé Mano a montante do empreendimento
SA03	-50.5475	-5.77480			Igarapé Salobo a jusante da confluência com igarapé Mano
SA04	-50.5354	-5.78099			Igarapé Salobo a jusante do Dique de Finos III – Pilha Pulmão
SA06	-50.5211	-5.78582			Igarapé Salobo a jusante da confluência com o Igarapé Mirim
SA07	-50.5032	-5.79874			Igarapé Mamão a jusante da captação de água – Barragem do Igarapé Mamão
SA08	-50.502	-5.81534		Igarapé Salobo	Igarapé Salobo a montante da Barragem de Finos II
SA09	-50.5064	-5.81846			Igarapé Caxias a montante da sua foz no Igarapé Salobo
SA10	-50.4892	-5.82839			Igarapé Salobo a jusante da Barragem de Finos I
SA11	-50.4546	-5.8508			Igarapé Salobo nas proximidades da confluência com o rio Itacaiúnas
SA12	-50.5021	-5.76858			Igarapé Mirim a montante da Barragem de Rejeitos
SA13	-50.5304	-5.76414			Igarapé Grota a montante da Barragem de Rejeitos

Tabela 15.3 - Parâmetros e frequência dos pontos de monitoramento de água superficial (CLAM, 2021)

Identificação do Ponto	Parâmetros Monitorados		Frequência
CI01 CI02 CI03 CI04 CI05 AZ01 IT01 IT02 IT03 IT04 SA01 SA02 SA03 SA04 SA06 SA07 SA08 SA09 SA10 SA11 SA12 SA13	Alumínio Dissolvido Antimônio Total Arsênio Total Bário Total Cádmio Total Chumbo Total Cianeto Livre Cloreto Cloro Residual Total Cobalto Total Cobre Dissolvido Coliformes Termotolerantes Condutividade Elétrica Cor verdadeira DBO Fenóis Totais Ferro Dissolvido Fluoreto Fósforo Total	Manganês Total Níquel Total Nitrato Nitrogênio Amoniacal Total Óleos Graxas Totais Oxigênio Dissolvido pH Prata Total Selênio Total Sólidos Dissolvidos Totais Sólidos Sedimentáveis Sólidos Suspensos Totais Sulfato Temperatura da Amostra Turbidez Urânio Total	Trimestral

Já a rede de monitoramento de águas subterrâneas do Complexo Minerador Salobo é composta por 15 pontos de amostragem, distribuídos no entorno das estruturas potencialmente causadoras de alterações sobre sua qualidade. Dos 15 pontos ativos, 4 são piezômetros (PZ) e 11 são poços de monitoramento ambiental (PMA). Os códigos, as descrições e as coordenadas dos pontos de monitoramento de cumprimento de condicionante de amostragem de avaliação da qualidade das águas subterrâneas são apresentadas na Tabela 15.4. Na Tabela 15.5 são apresentados os parâmetros monitorados nesses pontos e sua frequência de monitoramento.

Tabela 15.4 - Pontos de monitoramento de água subterrânea do Complexo Minerador Salobo (CLAM, 2021).

Identificação do Ponto	Coordenadas UTM – *Datum* SIRGAS 2000/22S		Descrição do ponto
	Norte (N)	Leste (E)	
PMA-02	552309	9360659	Talude a jusante da Oficina Centralizada
PMA-05	553725	9360294	Filtragem
PMA-08	547328	9361743	Fábrica de Explosivos – Oficina Órica
PMA-09	550931	9355105	Dique de Finos II
PMA-13	553576	9360594	Beneficiamento
PMA-14	556521	9355952	Barragem de Finos II
PMA-16	553944	9358998	Portaria principal
PMA-18	552982	9360485	Platô Administrativo ETE
PMA-20	547997	9361468	Portaria Fábrica de Explosivos
PMA-21	547314	9361711	Paiol Fábrica de Explosivos
PMA-22	553552	9359425	CMD
PZ-10	552787	9360667	Área da oficina
PZ-13	556413	9354887	Abaixo da linha de transmissão
PZ-14	556749	9354841	Próximo a estrada
PZ-15	556883	9354503	Abaixo da linha de transmissão

Tabela 15.5 - Parâmetros e frequência dos pontos de monitoramento de água subterrânea do Complexo Minerador Salobo (CLAM, 2021).

Identificação do Ponto	Parâmetros Monitorados		Frequência
PMA-02	Alcalinidade de Bicarbonato Alcalinidade Total Alumínio Total Arsênio Total Bário Total Benzeno Cálcio Dissolvido Chumbo Total Cobre Dissolvido Cobre Total Condutividade Elétrica Cromo Total	Manganês Dissolvido Manganês Total Níquel Total Nitrato (N) Nitrito (N) Óleo Lubrificante (>C20 a C40) Óleos Graxas Total pH (In situ) Potássio Dissolvido Potencial Redox Prata Total Querosene (>C11 a C14)	Trimestral
PMA-05			
PMA-08			
PMA-09			
PMA-13			
PMA-14			
PMA-16			
PMA-18			

Identificação do Ponto	Parâmetros Monitorados		Frequência
PMA-20	Diesel (>C14 a C20) Fenóis Totais Ferro Dissolvido Ferro Total Fluoreto Gasolina (C8 a C11) Hidrocarbonetos Totais de Petróleo Magnésio Dissolvido	Sílica Dissolvido Sódio Dissolvido Sulfato Surfactantes Aniônicos Temperatura da Amostra Tolueno Turbidez Urânio Total Xileno Zinco Total	
PMA-21			
PMA-22			
PZ-10			
PZ-13			
PZ-14			
PZ-15			

Nas Figura 15.3 e Figura 15.4 são demonstrados os pontos de monitoramento de águas superficiais e subterrâneas, respectivamente.

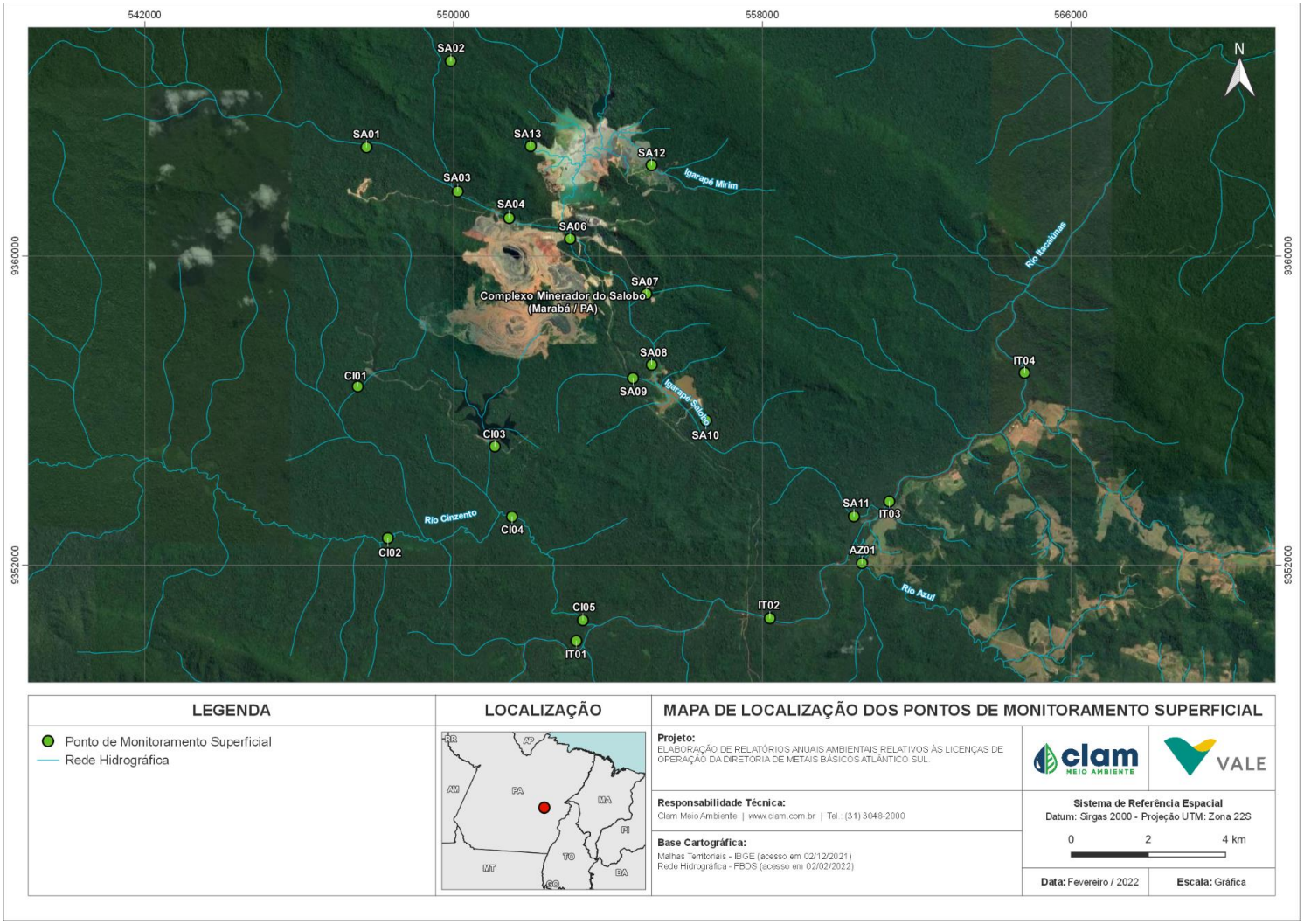

Figura 15.3: Mapa de localização dos pontos de monitoramento superficial (CLAM, 2021)

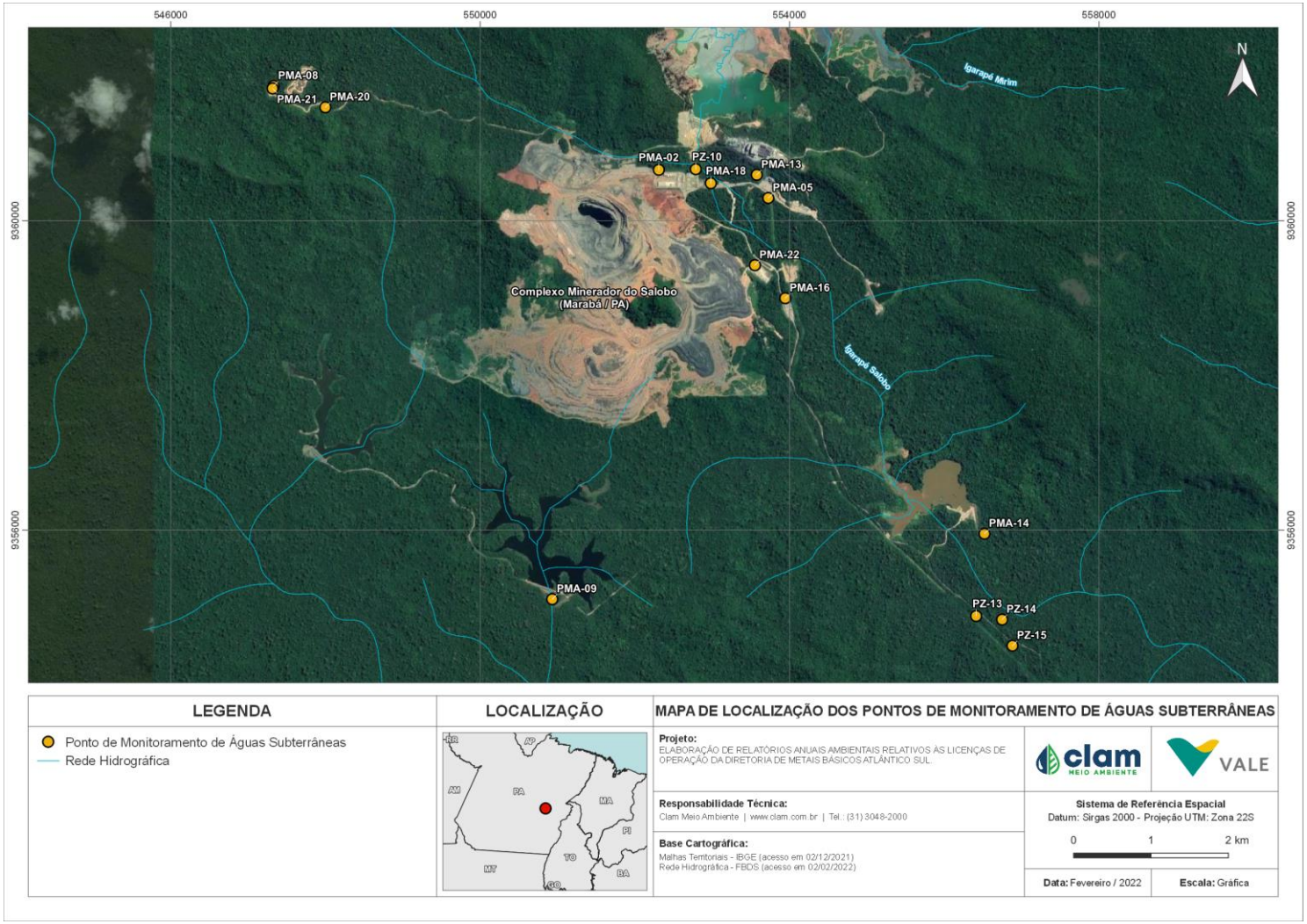

Figura 15.4: Mapa de localização dos pontos de monitoramento de água subterrâneas (CLAM, 2021)

15.2.2. Programa de Controle e Monitoramento de Processos Erosivos

Este programa visa observar o comportamento das feições erosivas e indicar ações de controle e mitigação do risco erosivo das feições que ainda possuem sinais de atividade. Especificamente, objetiva-se garantir a qualidade dos recursos hídricos, proteger as áreas mais suscetíveis à atuação de processos erosivos, minimizar a geração de sedimentos e criar estruturas apropriadas à contenção de sólidos e ao controle do escoamento superficial.

A metodologia adotada se baseia na identificação de pontos, durante a inspeção de campo, em todas as estruturas de drenagem superficial da Mina do Salobo, em que são necessários planos de ações visando à construção de novas estruturas para contenção de sedimentos, conforme o fluxograma exibido na Figura 15.5.

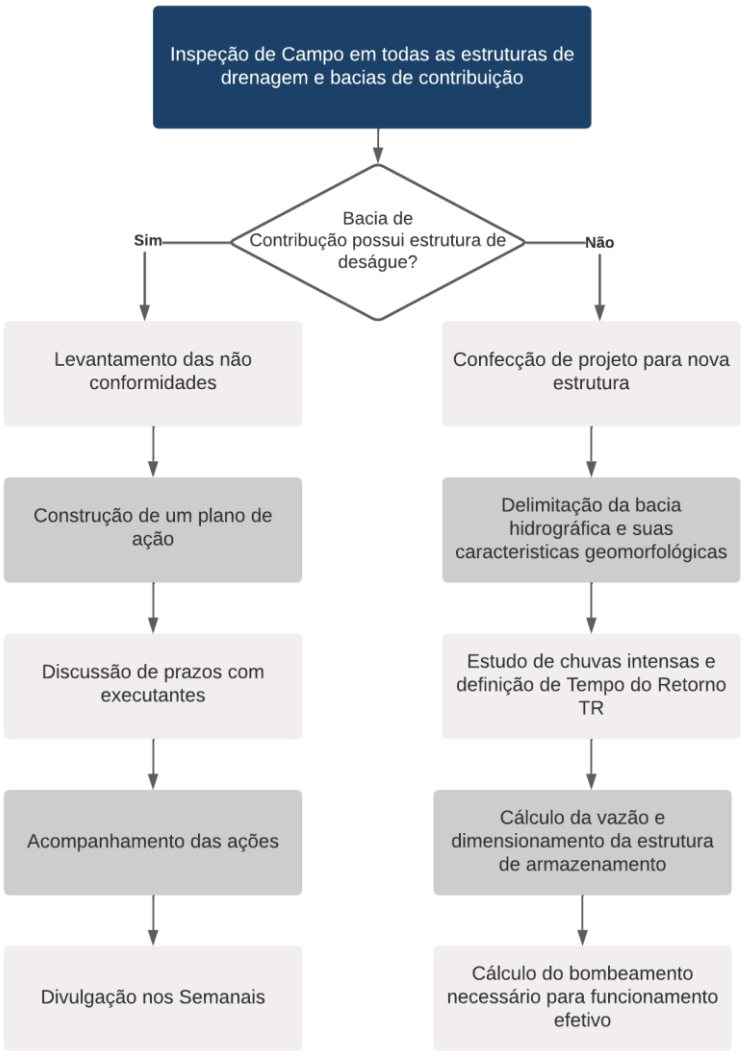

Figura 15.5: Fluxograma da metodologia adotada no plano de controle e monitoramento de processos erosivos (CLAM, 2022).

15.2.3. Programa de Gestão da Flora

Este programa tem por objetivo realizar a gestão da supressão da vegetação e o aproveitamento integral dos produtos e subprodutos florestais. Especificamente, visa à extração de forma racional da madeira e subprodutos, a fundamentação técnica das operações de desmate e decapeamento, assim como a manutenção do registro e comunicação sistemática e periódica dos resultados do programa ao IBAMA.

Dentre as atividades do programa de gestão, inclui-se o resgate de germoplasma de espécies, antes e durante as atividades de supressão, resgate de espécies, assim como sua reintrodução e monitoramento.

15.2.4. Programa de Salvamento Dirigido da Fauna

O Programa de Salvamento Dirigido da Fauna objetiva realizar o salvamento dirigido de fauna antes e durante as atividades de supressão da vegetação, minimizando impactos diretos e indiretos, por meio da aplicação da metodologia definida de afugentamento, captura e soltura dos espécimes presentes nas áreas.
Dentre as atividades deste programa, menciona-se:

- O afugentamento dos espécimes da fauna da área a ser suprimida;
- Resgatar de espécimes que não consigam se deslocar;
- Captura de animais feridos em decorrência das atividades da supressão da vegetação e encaminhamento ao ambulatório, para fins de tratamento e relocação, quando possível;
- Identificação de cavidades, ninhos e tocas de mamíferos e hepertofauna, aves e, eventualmente, de outros vertebrados terrestres durante o período reprodutivo;
- Destinação adequada dos animais resgatados incapazes de retornar à vida livre;
- Aproveitamento científico dos espécimes que vierem a óbito em instituições conveniadas;
- Acompanhamento técnico especializado nas frentes de supressão da vegetação durante a implantação do empreendimento.

15.2.5. Programa de Resgate de Ictiofauna e Biota Aquática

O Programa de Resgate de Ictiofauna e Biota Aquática objetiva realizar o resgate do máximo de exemplares da ictiofauna nas áreas de influência da Barragem de Rejeitos do Complexo Minerador do Salobo, através de vistorias em toda a extensão dos braços e área do entorno da barragem, com o intuito de prevenir possíveis eventos de óbitos e, com isso, minimizar os impactos na ictiofauna. Além disso, o programa permite ampliar o conhecimento sobre as espécies da ictiofauna na região e as variações bióticas locais, compreendendo as consequências das alterações do ambiente sobre a ictiofauna por meio da coleta de dados de parâmetros ambientais.

Na região de Salobo, foram construídas bacias de contenção à montante da barragem, retendo a água proveniente dos igarapés que transcorrem a região e, por consequência, retendo as espécies de peixes.

O resgate de espécimes pode ser realizado por diferentes metodologias, sendo que se busca a melhor captura de indivíduos e menor risco de mortandade. Os indivíduos são então aclimatados, até que os parâmetros físico-químicos das áreas de resgate e soltura sejam equalizados, acompanhamento que é feito com frequência diária. Esse procedimento de tem por objetivo evitar o sofrimento, choques e estresses aos indivíduos da ictiofauna. Finalmente, a soltura ocorre em locais com características fitofisionômicas semelhantes às do local onde se realizou o resgate e que apresente capacidade de suporte adequada a seu modo de vida.

Atualmente, o Salobo Metais realiza a triagem e coleta dos ados biométricos e registros fotográficos para posterior identificação até o menor nível taxonômico possível, além do processo de eutanásia de espécimes exóticas. Ressalta-se que esse procedimento deve ser mantido após o resgate e devem ser elaborados relatórios mensais e anuais dos resultados obtidos.

15.3. Plano de ação e avaliação de impactos

Em caso de ruptura da barragem, o fluxo de ação para a avaliação de impactos envolve a identificação dos impactos, avaliação de sua magnitude e a definição de medidas de mitigação, compensação ou restauração dos impactos mencionados.

Neste documento foram listados impactos esperados aos meios físicos, bióticos e socioeconômicos causados pela ruptura do Dique de Finos II, que deve servir como norteador à equipe técnica responsável na etapa de identificação, verificando a pertinência de cada um dos impactos listados, e caso necessário, incluindo outros não relacionados.

Uma vez realizada a identificação dos impactos, estes deverão ser classificados conforme categorias definidas pela equipe técnica, assim como atribuídas magnitudes, para uma adequada gestão das ações e planos de ação, classificando qual deve ter maior ou menor prioridade de efetivação para mitigação dos impactos ocorridos.

Na Tabela 15.6 são sugeridas classificações dos impactos em relação à sua tipologia e magnitude, baseado em Sanchez (2000).

Tabela 15.6: Tipologia e magnitudes propostas para classificação dos impactos (adaptado de Sanchez, 2000)

AVALIAÇÃO DE IMPACTOS AMBIENTAIS	
Origem	• *Diretos*: causados diretamente pelo acontecimento analisado; • *Indiretos*: impactos de segunda ou terceira ordem;
Duração	• *Temporários*: cessam quando a ação que os causou também cessa; • *Permanentes*: duração indefinida ou uma alteração definitiva no meio;
Probabilidade de ocorrência	• *Pouco provável:* quando é pouco provável a presença do impacto em questão, mas a possibilidade não pode ser descartada;

AVALIAÇÃO DE IMPACTOS AMBIENTAIS	
	• *Provável:* quando, baseando-se em casos similares, estima-se que o impacto pode ocorrer, mas ainda há dúvidas atreladas; • *Certa:* quando não há dúvidas de que o impacto ocorrerá.
Abrangência	• *Local*: escala local e mapeável; • *Regional*: a influência do impacto ultrapassa os limites de escala local, mas ainda mapeável; • *Difuso*: ultrapassa os limites de escala regional, e não é mapeável;
Escala temporal	• *Imediatos:* ocorrem ao mesmo tempo que a ação que os causou; • *Médio Prazo*: efeitos são observados ao longo dos meses; • *Longo Prazo:* efeitos são observados ao longo dos anos.
Reversibilidade	• *Reversíveis:* após a implantação de medidas corretivas, retorna às condições prévias ao impacto; • *Irreversíveis:* não é possível retornar às condições prévias ao impacto, em sua totalidade ou em parte.
Magnitude	• *Pequena*: Impactos que não ultrapassem os valores de referência estabelecidos pela legislação, mas que já apresentem possíveis alterações das condições em relação à linha de base. • *Média*: Impactos com efeitos tais que ultrapassem eventualmente os valores de referência estabelecidos pela legislação e/ou média degradação em relação à linha de base; • *Grande*: Impactos com efeitos tais que ultrapassem os valores de referência estabelecidos pela legislação e/ou grande degradação em relação à linha de base.

Após a identificação dos impactos, a equipe técnica responsável pela avaliação da situação, adotará as ações estabelecidas para controle, correção, mitigação ou compensação dos impactos identificados. As medidas definidas pela equipe técnica para mitigação ou compensação serão avaliadas periodicamente, através da comparação entre áreas atingidas e não atingidas pela mancha de inundação, com a finalidade de realizar o acompanhamento da sua capacidade de resolução do impacto, em questão.

Através dessa avaliação, a equipe técnica deverá definir o grau de resolução dos impactos e, caso necessário, propor modificações nas medidas, interrupção ou proposição de novas. Tais

medidas deverão ter cronograma físico com as atividades previstas para avaliação do impacto sobre a fauna terrestre e biota aquática a serem executadas em curto, médio e longo prazo.

Com base nas ações e programas de gestão e monitoramento existentes no complexo, foram elencadas ações a serem tomadas em cada nível de emergência com o intuito de mitigar os impactos ambientais em decorrência da ruptura da barragem. Considera-se que as ações hoje efetuadas nos programas existentes deverão ser mantidas, e em caso de níveis de emergência, deverão ser intensificadas ou ter sua malha amostral de pontos revisada, de modo que englobe a área da mancha de inundação e os efeitos previstos decorrentes da ruptura do Dique de Finos II. Na Tabela 15.7 são apresentadas as ações e seus responsáveis a cada nível de emergência. Vale ressaltar que as ações referentes à fauna foram incluídas no Plano de Animais apresentado no Capítulo 14.

Tabela 15.7 – Ações propostas para mitigação dos impactos ambientais a cada nível de emergência

Nível de Emergência	Ação	Responsável
Nível de alerta	Manutenção dos planos de monitoramento existentes	Equipe de Meio Ambiente
Nível 1	Revisão e possível ampliação da malha amostral de monitoramento do Programa de Gestão de Recursos Hídricos	Equipe de Meio Ambiente
	Revisão e possível ampliação das espécies-alvo de resgate no Programa de gestão da flora	Equipe de Meio Ambiente
	Revisão e possível ampliação do monitoramento da fauna silvestre	Equipe de Meio Ambiente
	Definição de locais dentro do complexo para disposição de rejeitos e sedimentos depositados em eventual ruptura	Coordenador do PAEBM, equipe de Meio Ambiente, equipe de Geotecnia
	Contratação projeto conceitual de Estações de Tratamento de Efluente e/ou Estações de Tratamento de Águas Fluviais e estruturas de contenção de rejeitos	Contratação de empresa especializada pela Salobo Metais S/A (equipe responsável: Meio Ambiente)
	Levantamento dos recursos materiais e humanos necessários para executar os projetos de mitigação e forma de mobilização desses recursos nos locais necessários.	Coordenador do PAEBM, equipe de Meio Ambiente, equipe de Geotecnia.
Nível 2	Contratação de equipe de apoio psicossocial para população evacuada	Coordenador do PAEBM, Equipe de Relações Institucionais e Relações com Comunidade
	Resgate de espécies de flora identificadas que ainda não tenham sido reintroduzidas em região não impactada	Equipe de Meio Ambiente

Nível de Emergência	Ação	Responsável
	Elaboração e execução do projeto executivo de Estações de Tratamento de Efluente e/ou Estações de Tratamento de Águas Fluviais	Contratação de empresa especializada pela Salobo Metais S/A (equipe responsável: Meio Ambiente)
	Elaboração e execução do projeto executivo de estruturas de contenção de rejeitos	Contratação de empresa especializada pela Salobo Metais S/A (equipe responsável: Meio Ambiente)
Nível 3	Manutenção de equipe de apoio psicossocial para população evacuada	Coordenador do PAEBM, Equipe de Relações Institucionais e Relações com Comunidade

As ações propostas serão detalhas nos capítulos a seguir.

15.3.1. Contenção de rejeitos da mancha de inundação

Em caso de evolução de nível de emergência, deverá ser previsto o projeto de contenção de rejeitos, visando a segurança das pessoas e animais na região e a minimização do carreamento de rejeitos e sedimentos. Soluções propostas para a contenção desses materiais são os Diques de Enrocamento, os quais têm como objetivo conter os sedimentos residuais da barragem após a ocorrência da onda de ruptura.

O dique proposto será do tipo galgável, ocorrendo a passagem de escoamento sobre o maciço principal e poderá ser executado sobre o rejeito/sedimento depositado nas calhas, após a passagem da onda de ruptura. Sua geometria deverá ser definida de tal modo que permita a passagem de água sobre o barramento. A Figura 15.6 exemplifica a seção típica do dique sugerido.

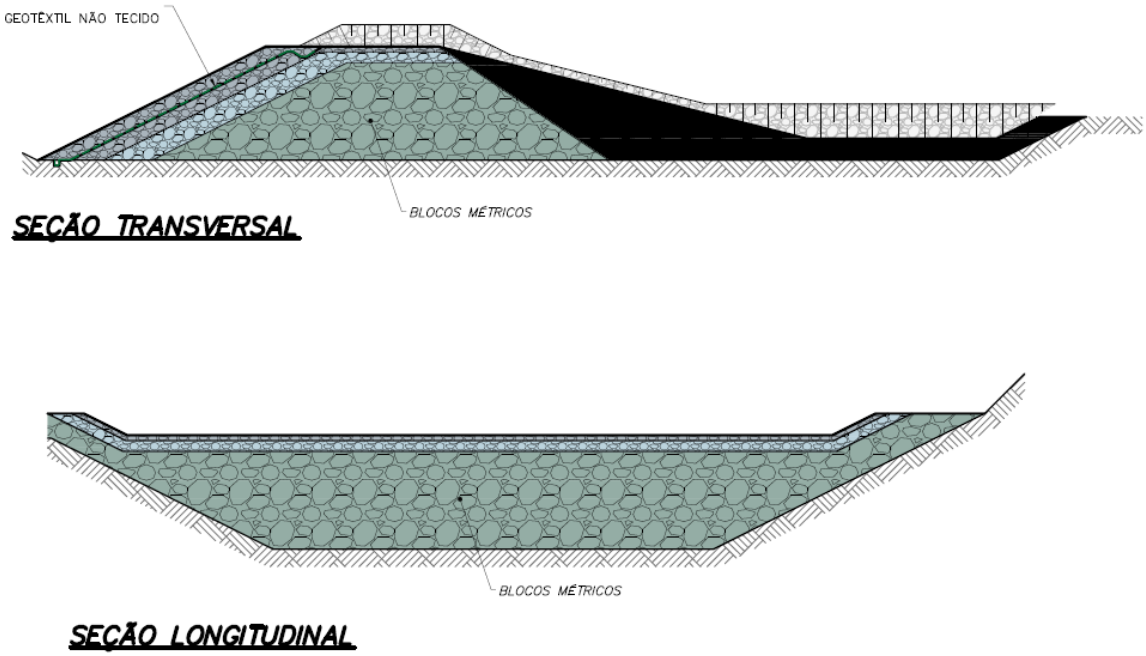

Figura 15.6 - Seção típica de um dique de enrocamento

A definição por este tipo de estrutura se dá pela sua eficiência na retenção dos sólidos carreados ao longo do talvegue, bem como sua praticidade de execução, manutenção e controle. A contratação de projeto básico dessas estruturas está prevista quando do acionamento Nível 2 de emergência do Dique de Finos II, e a contratação de projeto executivo no Nível 3.

15.3.2. Estabilização de margens e calha fluvial

Em caso de ruptura da estrutura, devem ser realizadas ações de estabilização das margens dos corpos hídricos impactados impedindo deslizamentos superficiais e erosão desses ambientes. Poderão ser implantadas paliçadas sobre o rejeito e sedimento depositado nas calhas após a passagem da onda de ruptura, técnica eficiente na retenção dos sólidos carreados ao longo do talvegue.

Esta alternativa se destaca por sua praticidade de execução, manutenção e controle. Na Figura 15.7 é apresentado um exemplo de aplicação de paliçadas rústicas no processo inicial de retenção dos sedimentos, e na Figura 15.8, uma aplicação integrada ao projeto paisagístico de recomposição ambiental.



Figura 15.7: Exemplo de paliçadas rústicas no processo inicial de retenção dos sedimentos (EMBRAPA, 2015)



Figura 15.8: Aplicação integrada de paliçadas ao projeto paisagístico de recomposição ambiental (VERTICAL GREEN, 2022)

Soluções de bioengenharia devem ser consideradas para estabilização e reconformação das margens, as quais podem ser aplicadas em conjunto ou isoladamente, servindo também como medidas preventivas e como fortalecimento de ecossistemas, tornando as margens mais resistentes a eventuais impactos causados por cheias naturais.

O monitoramento de tais soluções e sua eficiência deve ser incluído no Programa de Controle e Monitoramento de Processos Erosivos.

15.3.3. Manejo e disposição de sedimentos

Para a remoção do material depositado no fundo dos vales, poderão ser utilizadas escavadeiras anfíbias, ou escavadeiras de braço longo, para a retirada de sedimentos e rejeitos dos funcos dos vales, assim como nas proximidades de estruturas físicas, como estradas e bueiros, e em regiões de maior sinuosidade do curso d'água.

A retirada do acúmulo de material evita que ocorra o carregamento desses sólidos para outras regiões e minimiza os possíveis impactos gerados pelo acúmulo de sedimentos na vida aquática dos corpos hídricos.

Uma vez removido o material, deve-se realizar a secagem do material retirado em baias de secagem, seguida da disposição dos sedimentos na própria área da Salobo Metais. Caso o material escoado não atenda aos padrões de qualidade normatizados, deverá ser construída uma Estação de Tratamento de Efluentes (ETE) no complexo, caso as existentes não tenham capacidade de tratamento, de forma a atender a legislação vigente.

No caso de construção da estrutura, a contratação do projeto básico deve ser prevista quando do acionamento do Nível 2 da estrutura, e projeto executivo, no Nível 3.

15.3.4. Revegetação da área atingida

Deve ser prevista a restauração vegetal da região atingida, preferencialmente com espécies de vegetação nativa da região. Além disso, é necessário a demarcação de matrizes na mesma sub-bacia conforme espécies levantadas no inventário da mancha.

O Programa de Gestão da Flora já realiza atividades de resgate de espécimes e de germoplasma, incluindo sua reintrodução e monitoramento. Em caso de acionamento de nível de emergência 1 da estrutura, o plano deve ser revisado para identificação de espécies-alvo de resgate que ainda não tenham sido reintroduzidas em regiões fora da mancha de inundação. Em caso de acionamento nível 2, as espécies identificadas deverão ser resgatadas e reintroduzidas quando possível.

15.3.5. Manutenção de estruturas físicas

Conforme apresentado no estudo de ruptura hipotética do Dique de Finos II, as estruturas físicas que sofrerão danos quando da ruptura da barragem são acessos e estradas vicinais, além de, certamente, a própria estrutura física do Dique de Finos II. Deverá ser prevista reparação e reconstrução de tais estruturas assim que possível, para recuperação do acesso e contenção de rejeitos remanescentes na estrutura.

Em relação a danos no sistema de distribuição de água à população, deverá ser executado imediatamente o plano de garantia de disponibilidade de água bruta para a população, atendendo assim os usos e intervenções em recursos hídricos existentes na área da mancha de inundação, com registros consolidados das ações promovidas.

15.3.6. Aspectos qualitativos de águas superficiais e subterrâneas

Como a onda de ruptura atinge corpos hídricos com vida aquática, são previstas também medidas que concernem a qualidade da água nos corpos hídricos que serão impactados quando da ruptura do Dique de Finos II. O Plano de Gestão de Recursos Hídricos contempla uma gama de pontos de amostragem tanto para água superficiais e subterrâneas na região, e seus resultados devem servir como caracterização de linha de base para que as ações de reparação sejam voltadas para recuperação das condições pré-ruptura.

Em caso de acionamento de emergência nível 1, a malha de pontos amostrais dos Planos de Gestão de Recursos Hídricos deve ser revista para, caso necessário, a complementação de pontos na área da mancha e de possível influência nos arredores.

Em caso de ruptura, medidas propostas para mitigação dos impactos à qualidade das águas superficiais são a implantação de estruturas de tratamento natural, como barramentos com ilhas flutuantes e barreiras filtrantes compostas por refis de fibra orgânica natural. Exemplos das soluções propostas podem ser visualizados na Figura 15.9 e na Figura 15.10.



Figura 15.9: Exemplos de ilhas flutuantes vegetadas LIAMARINHA, 2019)



Figura 15.10: Exemplos de barreiras filtrantes para retenção de sedimentos (LIAMARINHA, 2019)

Essas estruturas têm a função de diminuir o nível de turbidez da água, assim como reter e degradar matéria orgânica, absorver sedimentos em suspensão e eventual diminuição da turbidez da água (LIAMARINHA, 2019).

Caso necessário, poderão ser implantadas Estações de Tratamento de Água Fluvial (ETAF), para tratamento do corpo hídrico impactado, contemplando dragagem de rejeitos do leito do rio, disposição em geossintéticos, tratamento e devolução de água limpa para o curso d'água. No que tange as águas subterrâneas, caso seja constatada contaminação, medidas de remediação também deverão ser implantadas, avaliando-se a que melhor se adequa e trará melhores resultados à situação. Dentre ela, pode-se citar:

- Sistemas de contenção, como barreiras físicas;
- Processos biológicos, como técnicas de biorremediação;
- Processos químicos, como oxidação química de contaminantes.

15.3.7. Apoio ao suporte psicológico e psicossocial

Alterações comportamentais, emocionais e psicológicas podem ocorrer na população em uma possível ruptura de barragem. Após o rompimento, residentes próximos ao local do acidente ou funcionários internos necessitam de suporte e apoio psicossocial para lidar com os transtornos causados por tal situação.

Os profissionais especializados capazes de dar tal suporte devem ter competências em trauma, luto ou catástrofes. Além disso, outros profissionais devem atuar no trabalho de acolhimento e escuta, tendo domínio para o encaminhamento dos pacientes para atendimento dos defensores públicos estaduais, conforme a especificidade da demanda.

Ressalta-se que os atendimentos também devem ser realizados em regime de plantão, de forma presencial em unidades de apoio aos pacientes ou por telefonema, também à essas unidades.

16. FICHAS DE AÇÕES CORRETIVAS

16.1. Fichas de Ações Corretivas - Galgamento

Abaixo, serão apresentadas as Fichas de Ações Corretivas para os níveis de alerta e emergência 1, 2 e 3, respectivamente, para o modo de falha Galgamento.

Nessas fichas são apresentados os principais procedimentos de mitigação/monitoramento/ reparação a serem tomados para cada situação anômala, além de destacar os possíveis impactos associados às possíveis ocorrências e outras orientações que podem ser utilizadas nessas situações.

VALE	**FICHA DE EMERGÊNCIA**	**Nº 1**
	NÍVEL DE EMERGÊNCIA	**NÍVEL DE ALERTA**
	MODO DE FALHA	**GALGAMENTO**

SITUAÇÃO DE ALERTA

Previsão de chuva excepcional; possível desmoronamento a montante do reservatório ou situação adversa que possa causar obstrução do extravasor; redução da borda livre

POSSÍVEIS IMPACTOS ASSOCIADOS

1. Obstrução do extravasor;
2. Redução da borda livre.

PROCEDIMENTOS DE MITIGAÇÃO / MONITORAMENTO / REPARAÇÃO (QUANDO APLICÁVEL)

1. Inspecionar o local para avaliar a causa do problema encontrado e subsidiar a tomada de decisão sobre qual a metodologia utilizar para solução do problema conforme orientação do Engenheiro Geotécnico e/ou equipe responsável, tais como:
   1.1. Caso se verifique que o sistema extravasor está obstruído, providenciar sua desobstrução;
   1.2. Se for constatada a diminuição do volume de amortecimento de cheias, providenciar o rebaixamento do nível do reservatório (instalar bombas para auxiliar no esvaziamento do reservatório);
   1.3. Avaliar tecnicamente a **opção** de completar a borda livre com sacos de areia e proteger o talude de jusante com lonas plásticas e/ou material similar que possa proteger a estrutura;
   1.4. Avaliar tecnicamente a **opção** de implantar sistema de extravasão adicional, para esvaziar mais rapidamente o reservatório;
   1.5. Restabelecer as condições operacionais de desempenho da estrutura.
2. Monitorar as ações corretivas de modo a avaliar sua eficiência.

DISPOSITIVOS DE IDENTIFICAÇÃO	Inspeções periódicas / Análise visual / Leitura de instrumentação (régua limnimétrica)
DISPOSITIVOS DE SINALIZAÇÃO	Não se aplica
RECURSOS MATERIAIS / EQUIPAMENTOS	Bombas, materiais de construção e equipamentos de terraplenagem

VALE	**FICHA DE EMERGÊNCIA**	**Nº 2**
	NÍVEL DE EMERGÊNCIA	**NE-1**
	MODO DE FALHA	**GALGAMENTO**

SITUAÇÃO DE EMERGÊNCIA

Estruturas extravasoras com problemas identificados, com redução de capacidade vertente; redução da borda livre

POSSÍVEIS IMPACTOS ASSOCIADOS

1. Diminuição da borda livre;
2. Possibilidade de galgamento.

PROCEDIMENTOS DE MITIGAÇÃO / MONITORAMENTO / REPARAÇÃO (QUANDO APLICÁVEL)

1. Implementar fluxo de notificação interno e externo para NE-1;
2. Inspecionar o local para avaliar a causa do problema encontrado e subsidiar a tomada de decisão sobre qual a metodologia utilizar para solução do problema conforme orientação do Engenheiro Geotécnico e/ou equipe responsável, tais como:
   - 2.1. Caso se verifique que o sistema extravasor está obstruído, providenciar sua desobstrução;
   - 2.2. Se for constatada a diminuição do volume de amortecimento de cheias, providenciar o rebaixamento do nível do reservatório (instalar bombas para auxiliar no esvaziamento do reservatório);
   - 2.3. Avaliar tecnicamente a **opção** de completar a borda livre com sacos de areia e proteger o talude de jusante com lonas plásticas e/ou material similar que possa proteger a estrutura;
   - 2.4. Avaliar tecnicamente a **opção** de implantar sistema de extravasão adicional, para esvaziar mais rapidamente o reservatório;
   - 2.5. Restabelecer as condições operacionais de desempenho da estrutura.
3. Monitorar as ações corretivas de modo a avaliar sua eficiência.

DISPOSITIVOS DE IDENTIFICAÇÃO	Inspeções periódicas / Análise visual / Leitura de instrumentação (régua limnimétrica)
DISPOSITIVOS DE SINALIZAÇÃO	Não se aplica
RECURSOS MATERIAIS / EQUIPAMENTOS	Bombas, materiais de construção e equipamentos de terraplenagem

VALE	**FICHA DE EMERGÊNCIA**	**Nº 3**
	NÍVEL DE EMERGÊNCIA	**NE-2**
	MODO DE FALHA	**GALGAMENTO**

SITUAÇÃO DE EMERGÊNCIA

Anomalia "*Estruturas extravasoras com problemas identificados, com redução de capacidade vertente; redução da borda livre*" **não foi extinta ou controlada**

POSSÍVEIS IMPACTOS ASSOCIADOS

1. Diminuição do fator de segurança;
2. Possibilidade de galgamento.

PROCEDIMENTOS DE MITIGAÇÃO / MONITORAMENTO / REPARAÇÃO (QUANDO APLICÁVEL)

ALERTAR POPULAÇÃO POTENCIALMENTE AFETADA NA ZONA DE AUTOSSALVAMENTO

1. Implementar fluxo de notificação interno e externo para NE-2;
2. Se for constatada a diminuição do volume de amortecimento de cheias, providenciar o rebaixamento do nível do reservatório (instalar bombas e/ou derivar parte da água para outro local);
3. Em caso de borda livre nula, avaliar tecnicamente a **opção** de implantar sistema de extravasão adicional, para esvaziar mais rapidamente o reservatório;
4. Complementar a borda livre com sacos de areia e proteger o talude de jusante com lonas plásticas e/ou material similar que possa proteger a estrutura;
5. Monitorar as ações corretivas de modo a avaliar sua eficiência;
6. Restabelecer as condições operacionais de desempenho da estrutura.
7. Caso o problema evolua e a solução apresentada não seja eficaz deve-se passar para a implementação do fluxo de notificação externo do Nível de Emergência 3 e para a Ficha de Emergência nº 9.

DISPOSITIVOS DE IDENTIFICAÇÃO	Inspeções periódicas / Análise visual
DISPOSITIVOS DE SINALIZAÇÃO	Barreira física
RECURSOS MATERIAIS / EQUIPAMENTOS	Bombas, materiais de construção e equipamentos de terraplenagem
DISPOSITIVOS DE ALERTA	Dispositivos de sinalização, alerta visual e sonoro (barras de sinalização luminosa e megafone)

VALE	**FICHA DE EMERGÊNCIA**	**Nº 4**
	NÍVEL DE EMERGÊNCIA	**NE-3**
	MODO DE FALHA	**GALGAMENTO**

SITUAÇÃO DE EMERGÊNCIA

Galgamento do barramento com abertura de brecha e ruptura iminente da estrutura ou ruptura em progresso

CROQUIS TÍPICOS DA ANOMALIA	POSSÍVEIS IMPACTOS ASSOCIADOS
	1. Impactos em APP – Área de Preservação Permanente nas faixas marginais ao leito dos cursos de água; 2. Possíveis problemas relacionados ao abastecimento de água e fornecimento de energia elétrica; 3. Inundação de áreas urbanas ao longo do vale a jusante, com danos a benfeitorias e aos moradores; 4. Interrupção do tráfego de vias de acesso importantes. 5. Assoreamento dos cursos de água a jusante da barragem com deposição de sedimentos no leito do rio a jusante e possível alteração da calha principal dos rios em alguns trechos; 6. Destruição da camada vegetal e do habitat, remoção do solo de cobertura, deposição de rejeitos/sedimentos, destruição de vida animal, biota aquática, e demais prejuízos à fauna e flora características da região.

PROCEDIMENTOS DE MONITORAMENTO / REPARAÇÃO (QUANDO APLICÁVEL)

REALIZAR IMEDIATAMENTE ALERTA NA REGIÃO DE AUTOSSALVAMENTO
Implementar fluxo de notificação externo NE-3.
Iniciar ações de gestão de crise com planos específicos de resposta, tais como:
Durante a ocorrência:
1. Providenciar a construção de estruturas de contenção temporárias a jusante da barragem para barrar a continuidade de fluxo de material;
2. Providenciar o rebaixamento do reservatório.

Após a ocorrência:
3. Executar recuperação das áreas atingidas: diagnosticar e indicar tratamentos;
4. Remover sedimentos transportados;
5. Realizar Estudo Ambiental na área impactada;
6. Remover material do leito do curso de água;
7. Recuperar locais atingidos.

16.2. Fichas de Ações Corretivas – Erosão Interna (piping)

Abaixo, serão apresentadas as Fichas de Ações Corretivas para os níveis de alerta e emergência 1, 2 e 3, respectivamente, para o modo de falha Erosão Interna (*piping*).

Nessas fichas são apresentados os principais procedimentos de mitigação/monitoramento/ reparação a serem tomados para cada situação anômala, além de destacar os possíveis impactos associados às possíveis ocorrências e outras orientações que podem ser utilizadas nessas situações.

VALE	**FICHA DE EMERGÊNCIA**	**Nº 5**
	NÍVEL DE EMERGÊNCIA	**NÍVEL DE ALERTA**
	MODO DE FALHA	**EROSÃO INTERNA (PIPING)**

SITUAÇÃO DE ALERTA

Verificação de oscilação nos INA's; verificação de água no talude a jusante; verificação de material do barramento na drenagem superficial a jusante; vazão crescente ou infiltração do material contido

CROQUIS TÍPICOS DA ANOMALIA	**POSSÍVEIS IMPACTOS ASSOCIADOS**
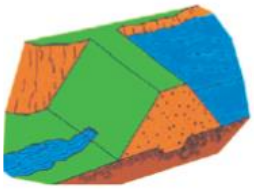	1. Oscilação nos INA's; 2. Presença de material do barramento na drenagem superficial.

PROCEDIMENTOS DE MITIGAÇÃO / MONITORAMENTO / REPARAÇÃO (QUANDO APLICÁVEL)

1. Inspecionar cuidadosamente a área e verificar a causa da surgência e subsidiar a tomada de decisão sobre qual a metodologia utilizar para solução do problema conforme orientação do Engenheiro Geotécnico e/ou equipe responsável.
2. Confirmar se a água percolada não possui sinais de carreamento de solo;
3. Caso seja possível, medir e monitorar a quantidade de fluxo e verificar se há aumento e/ou redução da vazão percolada;
4. Se o aumento de vazão e/ou carreamento de solo for verificado, deve-se executar imediatamente um dreno invertido,
5. Avaliar tecnicamente a **opção** de realizar o rebaixamento do nível do reservatório (instalar bombas para auxiliar no esvaziamento do mesmo);
6. Avaliar tecnicamente a **opção** de implantar sistema de extravasão adicional, para esvaziar mais rapidamente o reservatório;
7. Monitorar as ações corretivas de modo a avaliar sua eficiência.

DISPOSITIVOS DE IDENTIFICAÇÃO	Inspeções periódicas / Análise visual / Leitura de instrumentação (piezômetros)
DISPOSITIVOS DE SINALIZAÇÃO	Barreira física
RECURSOS MATERIAIS / EQUIPAMENTOS	Materiais de construção; equipamentos de medição de vazão; equipamentos de terraplenagem; bombas

VALE	**FICHA DE EMERGÊNCIA**	**Nº 6**
	NÍVEL DE EMERGÊNCIA	**NE-1**
	MODO DE FALHA	**EROSÃO INTERNA (PIPING)**

SITUAÇÃO DE EMERGÊNCIA

Surgência nas áreas a jusante com carreamento de material ou vazão crescente ou infiltração do material contido, com potencial de comprometimento da segurança da estrutura

CROQUIS TÍPICOS DA ANOMALIA	**POSSÍVEIS IMPACTOS ASSOCIADOS**
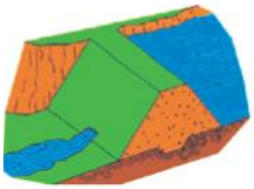	1. Ocorrência de erosões no maciço; 2. Ruptura parcial dos taludes.

PROCEDIMENTOS DE MITIGAÇÃO / MONITORAMENTO / REPARAÇÃO (QUANDO APLICÁVEL)

1. Implementar fluxo de notificação interno e externo para NE-1;
2. Inspecionar cuidadosamente a área e verificar a causa da surgência e subsidiar a tomada de decisão sobre qual a metodologia utilizar para solução do problema conforme orientação do Engenheiro Geotécnico e/ou equipe responsável.
3. Confirmar se a água percolada não possui sinais de carreamento de solo;
4. Caso seja possível, medir e monitorar a quantidade de fluxo e verificar se há aumento e/ou redução da vazão percolada;
5. Se o aumento de vazão e/ou carreamento de solo for verificado, deve-se executar imediatamente um dreno invertido,
6. Avaliar tecnicamente a **opção** de realizar o rebaixamento do nível do reservatório (instalar bombas para auxiliar no esvaziamento do mesmo);
7. Avaliar tecnicamente a **opção** de implantar sistema de extravasão adicional, para esvaziar mais rapidamente o reservatório;
8. Monitorar as ações corretivas de modo a avaliar sua eficiência.

DISPOSITIVOS DE IDENTIFICAÇÃO	Inspeções periódicas / Análise visual / Leitura de instrumentação (piezômetros)
DISPOSITIVOS DE SINALIZAÇÃO	Barreira física
RECURSOS MATERIAIS / EQUIPAMENTOS	Materiais de construção; equipamentos de medição de vazão; equipamentos de terraplenagem; bombas

VALE	**FICHA DE EMERGÊNCIA**	**Nº 7**
	NÍVEL DE EMERGÊNCIA	**NE-2**
	MODO DE FALHA	**EROSÃO INTERNA (PIPING)**

SITUAÇÃO DE EMERGÊNCIA

Anomalia “Surgência nas áreas a jusante com carreamento de material ou vazão crescente ou infiltração do material contido, com potencial de comprometimento da segurança da estrutura” **não foi extinta ou controlada**

CROQUIS TÍPICOS DA ANOMALIA	POSSÍVEIS IMPACTOS ASSOCIADOS
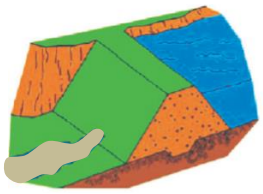	1. Erosões no maciço; 2. Diminuição do fator de segurança; 3. Instabilidade parcial dos taludes; 4. Possibilidade de ruptura da barragem, caso as ações mitigadoras adequadas não sejam tomadas.

PROCEDIMENTOS DE MITIGAÇÃO / MONITORAMENTO / REPARAÇÃO (QUANDO APLICÁVEL)

ALERTAR POPULAÇÃO POTENCIALMENTE AFETADA NA ZONA DE AUTOSSALVAMENTO

1. Implementar fluxo de notificação interno e externo para NE-2;
2. Avaliar a gravidade da situação;
3. Avaliar tecnicamente a **opção** de realizar o rebaixamento do nível do reservatório (instalar bombas para auxiliar no esvaziamento do mesmo);
4. Avaliar tecnicamente a **opção** de implantar sistema de extravasão adicional, para esvaziar mais rapidamente o reservatório;
5. Monitorar a ocorrência;
6. Restabelecer as condições operacionais de desempenho da estrutura.
7. Caso o problema evolua e a solução apresentada não seja eficaz deve-se passar para a implementação do fluxo de notificação externo do Nível de Emergência 3 e para a Ficha de Emergência nº 10.

DISPOSITIVOS DE IDENTIFICAÇÃO	Inspeções periódicas / Análise visual
DISPOSITIVOS DE SINALIZAÇÃO	Barreira física
RECURSOS MATERIAIS / EQUIPAMENTOS	Bombas, materiais de construção e equipamentos de terraplenagem
DISPOSITIVOS DE ALERTA	Dispositivos de sinalização, alerta visual e sonoro (barras de sinalização luminosa e megafone)

VALE	**FICHA DE EMERGÊNCIA**	**Nº 8**
	NÍVEL DE EMERGÊNCIA	**NE-3**
	MODO DE FALHA	**EROSÃO INTERNA (PIPING)**

SITUAÇÃO DE EMERGÊNCIA

CROQUIS TÍPICOS DA ANOMALIA	POSSÍVEIS IMPACTOS ASSOCIADOS
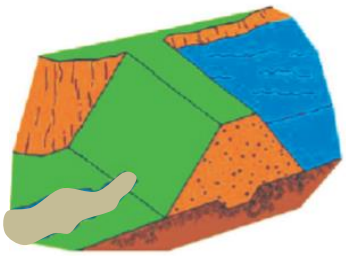	1. Impactos em APP – Área de Preservação Permanente nas faixas marginais ao leito dos cursos de água; 2. Possíveis problemas relacionados ao abastecimento de água e fornecimento de energia elétrica; 3. Inundação de áreas urbanas ao longo do vale a jusante, com danos a benfeitorias e aos moradores; 4. Interrupção do tráfego de vias de acesso importantes; 5. Assoreamento dos cursos de água a jusante da barragem, com deposição de sedimentos no leito do rio a jusante e possível alteração da calha principal dos rios em alguns trechos; 6. Destruição da camada vegetal e do habitat, remoção do solo de cobertura, deposição de rejeitos/sedimentos, destruição de vida animal, biota aquática, e demais prejuízos à fauna e flora características da região.

PROCEDIMENTOS DE MONITORAMENTO / REPARAÇÃO (QUANDO APLICÁVEL)

REALIZAR IMEDIATAMENTE ALERTA NA REGIÃO DE AUTOSSALVAMENTO

Implementar fluxo de notificação externo NE-3.
Iniciar ações de gestão de crise com planos específicos de resposta, tais como:

Durante a ocorrência:

1. Providenciar a construção de estruturas de contenção temporárias a jusante da barragem para barrar a continuidade de fluxo de material;
2. Providenciar o rebaixamento do reservatório.

Após a ocorrência:

3. Executar recuperação das áreas atingidas: diagnosticar e indicar tratamentos;
4. Remover sedimentos transportados;
5. Realizar Estudo Ambiental na área impactada;
6. Remover material do leito do curso de água;
7. Recuperar locais atingidos.

16.3. Fichas de Ações Corretivas – Instabilização

Abaixo, serão apresentadas as Fichas de Ações Corretivas para os níveis de alerta e emergência 1, 2 e 3, respectivamente, para o modo de falha Instabilização.

Nessas fichas são apresentados os principais procedimentos de mitigação/monitoramento/ reparação a serem tomados para cada situação anômala, além de destacar os possíveis impactos associados às possíveis ocorrências e outras orientações que podem ser utilizadas nessas situações.

VALE	**FICHA DE EMERGÊNCIA**	**Nº 9**
	NÍVEL DE EMERGÊNCIA	**NÍVEL DE ALERTA**
	MODO DE FALHA	**INSTABILIZAÇÃO**

SITUAÇÃO DE ALERTA

Variação dos instrumentos de medição de recalque, sobrecarga na região do maciço, movimentação nas encostas

CROQUIS TÍPICOS DA ANOMALIA	POSSÍVEIS IMPACTOS ASSOCIADOS
	1. Sobrecarga na região do maciço; 2. Instabilização do maciço; 3. Movimentação nas encostas.

PROCEDIMENTOS DE MITIGAÇÃO / MONITORAMENTO / REPARAÇÃO (QUANDO APLICÁVEL)

1. Inspecionar cuidadosamente o local onde se observaram trincas, deformações ou recalques, registrar a localização, comprimento, profundidade, alinhamento e outros aspectos físicos pertinentes.
2. Avaliação pelo Engenheiro Geotécnico e/ou equipe responsável pela barragem, para identificar a causa do problema e subsidiar a tomada de decisão sobre qual a metodologia utilizar para solucioná-lo;
   2.1. Caso se verifique a ocorrência de trincas, realizar correção da trinca de modo eficiente utilizando técnicas de construção adequadas, conforme orientação da equipe de segurança da barragem (selar trinca contra infiltração e escoamento superficial);
   2.2. Se for constatada deformações e recalques realizar os reparos e/ou correção da geometria utilizando técnicas de construção e materiais adequados, conforme orientação da Equipe de Segurança;
3. Monitorar as ações corretivas de modo a avaliar sua eficiência.

DISPOSITIVOS DE IDENTIFICAÇÃO	Inspeções periódicas / Análise visual / Leitura de Instrumentação
DISPOSITIVOS DE SINALIZAÇÃO	Barreira física
RECURSOS MATERIAIS / EQUIPAMENTOS	Materiais de construção e equipamentos de terraplenagem

VALE	**FICHA DE EMERGÊNCIA**	**Nº 10**
	NÍVEL DE EMERGÊNCIA	**NE-1**
	MODO DE FALHA	**INSTABILIZAÇÃO**

SITUAÇÃO DE EMERGÊNCIA

Existência de trincas, abatimentos ou escorregamentos, com potencial de comprometimento da segurança da estrutura (deformações e recalques).

CROQUIS TÍPICOS DA ANOMALIA	POSSÍVEIS IMPACTOS ASSOCIADOS
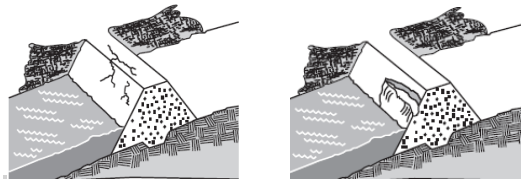	1. Diminuição da resistência do maciço; 2. Diminuição do Fator de Segurança; 3. Redução da seção transversal e instabilização do maciço; 4. Evolução para ruptura do barramento, se não tratado adequadamente.

PROCEDIMENTOS DE MITIGAÇÃO / MONITORAMENTO / REPARAÇÃO (QUANDO APLICÁVEL)

1. Implementar fluxo de notificação interno e externo para NE-1;
2. Inspecionar cuidadosamente o local onde se observaram trincas, deformações ou recalques, registrar a localização, comprimento, profundidade, alinhamento e outros aspectos físicos pertinentes.
3. Avaliação pelo Engenheiro Geotécnico e/ou equipe responsável pela barragem, para identificar a causa do problema e subsidiar a tomada de decisão sobre qual a metodologia utilizar para solucioná-lo;
   3.1. Caso se verifique a ocorrência de trincas, realizar correção da trinca de modo eficiente utilizando técnicas de construção adequadas, conforme orientação da equipe de segurança da barragem (selar trinca contra infiltração e escoamento superficial);
   3.2. Se for constatada deformações e recalques realizar os reparos e/ou correção da geometria utilizando técnicas de construção e materiais adequados, conforme orientação da Equipe de Segurança;
4. Monitorar as ações corretivas de modo a avaliar sua eficiência.

DISPOSITIVOS DE IDENTIFICAÇÃO	Inspeções periódicas / Análise visual / Leitura de Instrumentação
DISPOSITIVOS DE SINALIZAÇÃO	Barreira física
RECURSOS MATERIAIS / EQUIPAMENTOS	Materiais de construção e equipamentos de terraplenagem

VALE	**FICHA DE EMERGÊNCIA**	**Nº 11**
	NÍVEL DE EMERGÊNCIA	**NE-2**
	MODO DE FALHA	**INSTABILIZAÇÃO**

SITUAÇÃO DE EMERGÊNCIA

Anomalia "*Depressões acentuadas nos taludes, escorregamentos, sulcos profundos de erosão, com potencial de comprometimento da segurança da estrutura (deterioração dos taludes/paramentos)*" **não foi extinta ou controlada**

POSSÍVEIS IMPACTOS ASSOCIADOS

1. Instabilidade parcial do maciço;
2. Diminuição do fator de segurança;
3. Possibilidade de ruptura da barragem.

PROCEDIMENTOS DE MITIGAÇÃO / MONITORAMENTO / REPARAÇÃO (QUANDO APLICÁVEL)

ALERTAR POPULAÇÃO POTENCIALMENTE AFETADA NA ZONA DE AUTOSSALVAMENTO

1. Implementar fluxo de notificação interno e externo para NE-2;
2. Avaliar a gravidade da situação;
3. Avaliar tecnicamente a **opção** de se providenciar o rebaixamento do nível do reservatório (instalar bombas para auxiliar no esvaziamento do reservatório);
4. Avaliar tecnicamente a **opção** de implantar sistema de extravasão adicional, para esvaziar mais rapidamente o reservatório;
5. Monitorar a ocorrência;
6. Restabelecer as condições operacionais de desempenho da estrutura;
7. Caso o problema evolua e a solução apresentada não seja eficaz deve-se passar para a implementação do fluxo de notificação externo do Nível de Emergência 3 e para a Ficha de Emergência nº 12.

DISPOSITIVOS DE IDENTIFICAÇÃO	Inspeções periódicas / Análise visual
DISPOSITIVOS DE SINALIZAÇÃO	Barreira física
RECURSOS MATERIAIS / EQUIPAMENTOS	Bombas, materiais de construção e equipamentos de terraplenagem
DISPOSITIVOS DE ALERTA	Dispositivos de sinalização, alerta visual e sonoro (barras de sinalização luminosa e megafone)

VALE	**FICHA DE EMERGÊNCIA**	**Nº 12**
	NÍVEL DE EMERGÊNCIA	**NE-3**
	MODO DE FALHA	**INSTABILIZAÇÃO**

SITUAÇÃO DE EMERGÊNCIA

Instabilização em evolução e desenvolvimento da brecha de ruptura. A ruptura é iminente ou está ocorrendo

CROQUIS TÍPICOS DA ANOMALIA	POSSÍVEIS IMPACTOS ASSOCIADOS
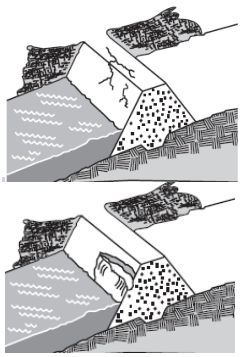	1. Impactos em APP – Área de Preservação Permanente nas faixas marginais ao leito dos cursos de água; 2. Possíveis problemas relacionados ao abastecimento de água e fornecimento de energia elétrica; 3. Inundação de áreas urbanas ao longo do vale a jusante, com danos a benfeitorias e aos moradores; 4. Interrupção do tráfego de vias de acesso importantes; 5. Assoreamento dos cursos de água a jusante da barragem, com deposição de sedimentos no leito do rio a jusante e possível alteração da calha principal dos rios em alguns trechos; 6. Destruição da camada vegetal e do habitat, remoção do solo de cobertura, deposição de rejeitos/sedimentos, destruição de vida animal, biota aquática, e demais prejuízos à fauna e flora características da região.

PROCEDIMENTOS DE MONITORAMENTO / REPARAÇÃO (QUANDO APLICÁVEL)

REALIZAR IMEDIATAMENTE ALERTA NA REGIÃO DE AUTOSSALVAMENTO

Implementar fluxo de notificação externo NE-3.
Iniciar ações de gestão de crise com planos específicos de resposta, tais como:

Durante a ocorrência:

1. Providenciar a construção de estruturas de contenção temporárias a jusante da barragem para barrar a continuidade de fluxo de material;
2. Providenciar o rebaixamento do reservatório.

Após a ocorrência:

3. Executar recuperação das áreas atingidas: diagnosticar e indicar tratamentos;
4. Remover sedimentos transportados;
5. Realizar Estudo Ambiental na área impactada;
6. Remover material do leito do curso de água;
7. Recuperar locais atingidos.

RL-9005SA-X-00060

ANEXO I

IDENTIFICAÇÃO E CONTATOS DOS AGENTES ENVOLVIDOS NO PAEBM

Dique de Finos II

CONTROLE DE ATUALIZAÇÕES		
Responsável pela atualização	**Descrição da revisão**	**Data**
Equipe do Coordenador	Geral – Emissão inicial	02/06/2023
Equipe do Coordenador	Geral - Atualização	19/04/2024
Equipe do Coordenador	Geral – Atualização	18/12/2024
Equipe do Coordenador	Geral – Atualização	18/06/2025
Equipe do Coordenador	Geral – Atualização	22/08/2025
Equipe do Coordenador	Geral – Atualização	03/11/2025

Tabela 1: Contatos emergenciais internos dos responsáveis em uma situação de emergência.

CONTATOS INTERNOS		
EMPREENDEDOR / COORDENADOR		
Elemento de Notificação	**Nome do Responsável**	**Telefone**
Empreendedor	Antônio Schettino	(94) 9 8801 -0316
Coordenador do PAEBM	Kayto Luiz Figueiredo	(94) 9 9106-9814
Substituto do Coordenador do PAEBM	Franklis Silva	(94) 9 9973-7867
CENTRO 24 HORAS		
Elemento de Notificação	**Nome do Responsável**	**Telefone**
CECOM	Ômega Serviços em Saúde	0800 091 3818
CECOM (Representante)	Daniel Teixeira	(94) 9 9181-5750
Substituto CECOM (Representante)	Paulo André	(94) 9 9979-5217
Centro de Monitoramento Geotécnico	CMG	(94) 3327- 2142
CMG	Simone Sousa	(31) 9 9365-5335
Substituto CMG	Thiago Bleno	(94) 9 9177-4606
OPERACIONAL		
Elemento de Notificação	**Nome do Responsável**	**Telefone**
Geotecnia	Carlos Alex	(94) 9 9144-3439
Substituto Geotecnia	Tassila Silva	(63) 9 9941-6253
Operação e Manutenção	Mayka Silva	(35) 9 8827-7770
Substituto Operação e Manutenção	Antônio Francisco	(94) 9 8808-9670
Meio Ambiente	Guilherme Barbosa	(94) 9 9149-6564
Substituto Meio Ambiente	Roberto Webber	(94) 9 9162-1544
Projetos	Rodrigo Manoel	(94) 9 9259-9762
Substituto Projetos (Mecânica)	Ricardo Pimentel	(94) 9 9663-7912
Substituto Projetos (Civil)	Alejandro Guerra	(31) 9 8476-1752
JURÍDICO / COMUNICAÇÃO		
Elemento de Notificação	**Nome do Responsável**	**Telefone**
Jurídico	Natasha Cruz	(91) 9 8146-8196
Substituto Jurídico	Isabella Jorge	(31) 9 9662-6960
Comunicação de Crises e Emergências.	Rondinelli Juvencio	(94) 9 9251-5972
Substituto Comunicação de Crises e Emergências.	Deiviane Sanches	(94) 9 8808-7579

EQUIPE APOIO / PLANEJAMENTO E LOGÍSTICA		
Elemento de Notificação	**Nome do Responsável**	**Telefone**
Infraestrutura (Segurança Empresarial)	Jimmy Nascimento	(94) 9 9132-8723
Substituto Infraestrutura (Segurança Empresarial)	Jean Glins	(94) 9 8805-0864
Saúde, Segurança e Emergências	Andrew Cícero	(31) 9 9908-2845
Substituto Saúde, Segurança e Emergências	Magaly Araújo	(94) 9 9128-4324
Recursos Humanos e Relações Trabalhistas	Felipe Cardoso	(94) 9 9276-4284
Substituto Recursos Humanos e Relações Trabalhistas	Wisney Sousa	(94) 9 8803-0082
Serviços Essenciais	Klebber Xavier	(94) 9 9188-5315
Substituto Serviços Essenciais	Paulo Mota	(98) 9 8899-5105
Sustentabilidade Regional	Rondinelli Juvencio	(94) 9 9251-5972
Substituto Sustentabilidade Regional	Lívia Lorentz	(94) 9 9100-2603
Relações Institucionais	Lívia Nobre	(91) 9 9291-2333
Substituto Relações Institucionais	Ana Paula Nascimento	(94) 9 9127-6962
Povos indígenas e Comunidades Tradicionais	João Cerqueira	(82) 9 9806-6016
Substituto Povos indígenas e Comunidades Tradicionais	Maria Isabel Galvão	(98) 9 8493-4884

Tabela 2: Contatos emergenciais externos dos responsáveis em uma situação de emergência.

CONTATOS EXTERNOS			
Esfera	**Instituição**	**Nome do Responsável**	**Endereço, Telefone e E-mail**
Federal	SEDEC – Secretaria Nacional de Defesa Civil	Wolnei Aparecido Wolff Barreiros Substituto: Paulo Falcão	Esplanada dos Ministérios, Bloco E, 7º Andar, Sala 787, Brasília/DF - CEP 70 067-901 (61) 2034-5513 (61) 2034-4600 **(Plantão)** sedec@mdr.gov.br wolnei.wolff@mdr.gov.br
	ANM – Nacional (Diretor Geral)	Mauro Henrique Moreira Sousa Substituto: Roger Romão Cabral	Setor Bancário Norte Quadra 02 Bloco N CEP: 70040-020 - Brasília - DF Edifício CNC III, 12º andar, Ala Sul (61) 3312-6922 (61) 3312-6786 (61) 3312-6922 gabinete.dire@anm.gov.br gabinete.roger@anm.gov.br
	CENAD – Centro Nacional de Gerenciamento de Risco e Desastres	Armin Augusto Braun (Diretor) Substituta: Leno Queiroz	Setor Policial Sul, Edifício Censipam, Quadra 3, Área 5, Bloco K, Térreo Brasília/DF - CEP 70.610-200 (61) 2034-4660 (61) 999319171 **(Plantão)** armin.braun@mdr.gov.br cenad@mdr.gov.br leno.queiroz@mdr.gov.br
	IPHAN – Instituto do Patrimônio Histórico e Artístico Nacional	Presidente: Leandro Antônio Grass Peixoto Assessor: Caio Leal de Araújo	SEPS 702/709, Bloco B, Centro Empresarial Brasília, 50, Torre IPHAN, CEP 70390025 – Brasília-DF (61) 2024-5500 / 2024-5502 / (61) 2024-5520 gabinete@iphan.gov.br caio.leal@iphan.gov.br
	IBAMA – Instituto Brasileiro do Meio Ambiente e Recursos Naturais Renováveis	Presidente: Rodrigo Antônio de Agostinho Substituto: Jair Schmitt	Ibama - SCEN Trecho 2, Edifício Sede, Brasília/DF – CEP 70818-900 (61) 3316-1001 (61) 3316-1002 (61) 3316-1003 presidencia@ibama.gov.br

CONTATOS EXTERNOS			
Esfera	**Instituição**	**Nome do Responsável**	**Endereço, Telefone e E-mail**
Estado do Pará	CEDEC/PA – Coordenadoria Estadual de Defesa Civil	Tenente Coronel BM Jayne de Aviz Benjó Coordenador adjunto Tenente Coronel Antonio Bentes da Silva filho	Avenida Júlio César, nº 3000– Val-de-Cans – Belém-PA CEP: 66.615-055 (91) 98343-4443 (91) 983900702 chefiagabinete@bombeiros.pa.gov.br
	ANM – Superintendência no Pará (Gerente Regional no Estado do Pará)	Hugo Paiva Substituto: Raimundo Queiroz	Av. Almirante Barroso, 1.839 – Marco Belém – PA – CEP 66093-020 (91) 3299-4550 (91) 3299-4551 anm.pa@anm.gov.br
	Secretária de Estado de Meio Ambiente e Sustentabilidade	Secretário Sr. Mauro do O de Almeira Chefe de Gabinete do Secretário – Pedro Henrique Casseb Prado	R. do Utinga - Curió-Utinga, Belém - PA, 68447-000 (91) 3184-3319/3380 gabinete@semas.pa.gov.br
	Corpo de Bombeiros Estadual (Comandante Geral do CBMPA e Coordenador Estadual de Defesa Civil)	Coronel Jayme de Aviz Benjó Coronel Helton Charles Araújo Morais	Comando Geral do Corpo de Bombeiros Militar Avenida Júlio César, n° 3000 – Valde-Cans – Belém – PA CEP: 66615-055 Fone: (91) 98899-6416 E-mail: scmtgeral@bombeiros.pa.gov.br
	Superintendência do IBAMA no Pará (Supes/PA)	Alex Lacerda de Souza Substituto: Dennys Chrystian Pinto Pereira	Travessa Lomas Valentinas nº 907, Pedreira, Cep: 66087-441 - Belém/PA (91) 3284-5804 gabinete.pa@ibama.gov.br

CONTATOS EXTERNOS			
Esfera	**Instituição**	**Nome do Responsável**	**Endereço, Telefone e E-mail**
	Polícia Militar do Pará	Cel. José Dilson Melo de Souza Júnior	Comando-Geral da PMPA: Av. Augusto Montenegro, Km 9 - nº 8401 - Parque Guajará, Belém - PA, 66821-000 Corregedoria Geral da PMPA: Avenida Magalhães Barata - n°1005 - Nazaré, Belém - PA. (91) 98584-1522 ascom@pm.pa.gov.br ascompmpaqcg@gmail.com
MUNICÍPIO NA ZAS E ZSS			
Município	**Instituição**	**Nome do Responsável**	**Endereço, Telefone e E-mail**
Marabá	Defesa Civil	Coordenador Marcos Andrade	Tv. Carlos Leitão, 229 - Centro, Marabá - PA, 68507-580 (94) 3321-8990/ (94) 99173-7173
	Prefeitura	Prefeito Sebastião Miranda Filho Vice-prefeito Luciano Lopes Dias	Folha 31- Paço Municipal, Nova Marabá, Marabá – PA, 68501-535 (94) 33222982/ (94) 33221382 walmor.costa@maraba.pa.gov.br
	5° Grupamento Bombeiro Militar	Comandante: CEL QOBM Valtencir da Silva Pinheiro. Subcomandante: TCEL QOBM Marcos Felipe Galucio de Souza.	Rod. Transamazônica, Km 01, Bairro Cidade Nova/ Marabá CEP:68.501-660 (94)3324-2101/2100 Comandante: (94) 98803-1416 quintogbm@hotmail.com / comandante.5gbm@gmail.com
	Delegacia de Polícia Federal	Superintendente Delegado Vinicius Cardoso	Endereço: Folha 30, Quadra Lote Especial, s/n. Bairro: Nova Marabá. CEP: 68.500-000. (94) 3322-2812 maraba@policiacivil.pa.gov.br
	34° Batalhão de Polícia Militar	Tenente Coronel Kojak Major Edson	Cidade Nova, Marabá - PA, 68501-660 (94) 3322-1854

CONTATOS EXTERNOS			
Esfera	**Instituição**	**Nome do Responsável**	**Endereço, Telefone e E-mail**
	Hospital Regional Público do Sudeste Dr. Geraldo Veloso	Dr. Flávio Marconsini	R. VI, 1223 - Nova Marabá, Marabá - PA (94) 3323-3588 sau@hrspprosaude.org.br
	Hospital Municipal	Secretário de Saúde Mônica Borchart Nicolau	Av. VP2, Folha 17, Lote Especial, s/nº – Nova Marabá. (94) 3322-2101 gabinete.sms@maraba.pa.gov.br
	Hospital de Guarnição	Coronel Médico Ângelo Barletta Neto	Rua VT 8, s/n (94) 3322-5403 (94) 33226301 Diretor
	Hospital Santa Terezinha	-	R. Barão do Rio Branco, 709 - Marabá Pioneira, Marabá – PA, 68500-330 (94) 99203-2323
Parauapebas	Defesa Civil	Coordenador Erick Souza Nascimento Adjunto Ediel Félix de Souza Júnior	Rua Karajá, lote 1-A, quadra: 70 | Residencial Parque dos Carajás 2 – Parauapebas – PA (94) 3356-2597 199 defesa.civil@parauapebas.pa.gov.br
	Prefeitura	Prefeito Darci Lernen Vice-prefeito João José Trindade	Morro dos Ventos, Qd. Especial, s/n – Bairro Beira Rio II (94) 3346-2141 / 3346-1005 **Ramal:** 2219 darci.lermen@parauapebas.pa.gov.br
	23° Grupamento Bombeiro Militar	Comandante: Charles de Paiva Catuaba Subcomandante: Wagner Fabyan dos Santos Pereira	Av. Presidente Kennedy s/n. Beira Rio I. 68515-000 193 Comandante (94) 98803-1412 gabcmd.23gbm@gmail.com
	20ª Seccional Urbana de Polícia Civil de Parauapebas	Delegado Evarildo Campelo Da Silva	Rua Av. Faruk Salmen, S/N. Bairro: Cidade Nova Parauapebas - PA, 68815-000 (94) 3356-2001 sup.parauapebas@policiacivil.pa.gov.br
	Quartel da Polícia Militar em Parauapebas	Tenente Coronel Dilson Tavares de Aquino	Rua Liberdade - Rio Verde, Parauapebas, Pará, CEP:68515-000

CONTATOS EXTERNOS			
Esfera	**Instituição**	**Nome do Responsável**	**Endereço, Telefone e E-mail**
			(94) 33460244 (94) 984085715 ascom@pm.pa.gov.br
	Hospital Santa Terezinha	Diretor Edmar Freire	Rua do Comércio, 175 - Rio Verde – Parauapebas - 68515-000 (94) 3356-1129 (94) 98119-0008 ouvidoriahst@gmail.com
	Hospital Municipal de Parauapebas	Secretário de Saúde Alan Palha de Almeida	Rua a QD 07 Lote Especial - Cep: 68515000 - Cidade Nova, Parauapebas, Pará (94)3346-1020 / 3346-1310 / 3346-8533 **Ramal** 219 semsa@parauapebas.pa.gov.br
	Hospital Geral de Parauapebas HGP Manoel Evaldo Benevides Alves	Secretário de Saúde Alan Palha de Almeida	Rua A, Quadra Especial, s/n - Centro, Parauapebas - PA, 68515-000 (94)3346-1020 / 3346-1310 / 3346-8533 **Ramal** 219 semsa@parauapebas.pa.gov.br
	Hospital das Clínicas e Maternidade de Parauapebas Rede: Hapvida	Diretor Dr. Francisco Floriano Delgado Perdigão	R. H, 248 - União, Parauapebas - PA, 68515-000 (94) 3346-1775 administracao@hcparauapebas.com.br
	Unimed Fama Parauapebas	Diretor Dr. Emanoel Gledeston Dantas Licarião	R. Araguaia, 20 - Rio Verde, Parauapebas - PA, 68515-000 0800 660 0200 / 4020-7000 ouvidoria@unimedfama.com.br
	Hospital Yutaka Takeda	Diretora Dra. Roberta Pinheiro	Avenida Karaja, S/n - Serra dos Carajás, Parauapebas - PA, 68516-000 (94) 3003-3230 (21) 22713053 ouvidoria@hospitalyutakatakeda.com.br

RL-9005SA-X-00061

ANEXO II

CARTA DE DESIGNAÇÃO DO COORDENADOR DO PAEBM E SEU SUBSTITUTO

Dique de Finos II

CONTROLE DE ATUALIZAÇÕES		
Responsável pela atualização	**Descrição da revisão**	**Data**
Equipe do Coordenador	Geral – Emissão inicial	06/2023
Equipe do Coordenador	Geral – Atualização de conteúdo	05/2024
Equipe do Coordenador	Geral – Atualização de conteúdo	07/2024
Equipe do Coordenador	Geral – Atualização de conteúdo	09/2024
Equipe do Coordenador	Geral – Atualização de conteúdo	18/12/2024
Equipe do Coordenador	Geral – Atualização de conteúdo	18/06/2025

NOMEAÇÃO DE COORDENADORES DO PLANO DE AÇÃO DE EMERGÊNCIA PARA BARRAGENS DE MINERAÇÃO (PAEBM)

Público-alvo: Coordenador de PAEBM e Equipe de Segurança da Barragens;
Palavras-Chave: Nomeação, Coordenador, Suplente, PAEBM.

Pelo presente instrumento, nomeio as pessoas abaixo assinaladas na condição de coordenadores e respectivos dos Planos de Ação de Emergência para Barragens de Mineração (PAEBM) das estruturas de rejeito e sedimento das unidades abaixo referenciadas. Os PAEBMs foram elaborados pela Salobo Metais em atendimento à legislação pátria vigente.

Coordenador de PAEBM	Mina	Estruturas associadas	Telefone
Kayto Luiz Figueiredo	Salobo	Barragem do Mirim; Barragem de Finos II; Dique de Finos I Dique de Finos II Dique de Finos III	(94) 9 9106-9814
Substituto do Coordenador de PAEBM	**Mina**	**Estruturas associadas**	**Telefone**
Franklis Silva	Salobo	Barragem do Mirim; Barragem de Finos II; Dique de Finos I Dique de Finos II Dique de Finos III	(94) 9 99737867

REVOGAÇÃO DE NOMEAÇÃO

Esta nomeação entra em vigor na data de sua assinatura e revoga as anteriores, excluindo os responsáveis outrora relacionados às atividades de coordenação de PAEBM supracitadas.

Marabá, 24 de fevereiro de 2025.

Antonio Schettino
Diretor de Operações de Salobo

Kayto Luiz Figueiredo
Coordenador de Gestão de Crises e Emergências PAEBM

Franklis Silva
Gerente de Infraestrutura de Mina

VALE

TERMO DE CIÊNCIA E RESPONSABILIDADES

Eu, Antonio Sobrinho Gomes Pereira portador da matrícula 01396366 atesto que fui devidamente informado e treinado sobre minhas responsabilidades dentro do fluxo do Plano de Ação de Emergência das Barragens de Mineração da unidade **Salobo**, compreendendo Barragem do Mirim, Barragem de Finos II, Dique de Finos I, Dique de Finos II e Dique de Finos III.

Tomei ciência das minhas atribuições dentro do disposto da Lei de número 12.334, de 20 de setembro de 2010 e da Resolução ANM n°95, de fevereiro de 2022.

Declaro que estou ciente de todas as minhas responsabilidades dentro do Comitê de Gerenciamento de Emergência das Estruturas Barragem do Mirim, Barragem de Finos II, Dique de Finos I, Dique de Finos II e Dique de Finos III do Mirim do Salobo.

Responsabilidades PAEBM Barragem do Mirim, Barragem de Finos II, Dique de Finos I, Dique de Finos II e Dique de Finos III			
X	Empreendedor		Substituto Comunicação de Crises e Emergências
	Coordenador do PAEBM		Infraestrutura (Segurança Empresarial)
	Substituto do Coordenador do PAEBM		Substituto Infraestrutura (Segurança Empresarial)
	CECOM		Segurança do Trabalho e Emergências
	CMG		Substituto Segurança do Trabalho e Emergências
	Substituto CMG		Saúde Ocupacional
	Geotecnia		Substituto Saúde Ocupacional
	Substituto Geotecnia		Recursos Humanos e Relações Trabalhistas
	Operação e Manutenção		Sub Recursos Humanos e Relações Trabalhistas
	Substituto Operação e Manutenção		Serviços Essenciais
	Meio Ambiente		Substituto Serviços Essenciais
	Substituto Meio Ambiente		Relações Institucionais
	Engenharia de Implantação Corrente		Substituto Relações Institucionais
	Sub. Engenharia de Implantação Corrente		Sustentabilidade Regional
	Jurídico		Substituto Sustentabilidade Regional
	Substituto Jurídico		Povos Indígenas e Comunidades Tradicionais
	Comunicação de Crises e Emergências		Substituto PICT

Atenciosamente,

Antonio Sobrinho

Marabá, 06 de maio, de 2025.

TERMO DE CIÊNCIA E RESPONSABILIDADES

Eu, Kayto Luiz Figueiredo, portador da matrícula 81020737, atesto que fui devidamente informado e treinado sobre minhas responsabilidades dentro do fluxo do Plano de Ação de Emergência das Barragens de Mineração da unidade **Salobo**, compreendendo Barragem do Mirim, Barragem de Finos II, Dique de Finos I, Dique de Finos II e Dique de Finos III.

Tomei ciência das minhas atribuições dentro do disposto da Lei de número 12.334, de 20 de setembro de 2010 e da Resolução ANM n°95, de fevereiro de 2022.

Declaro que estou ciente de todas as minhas responsabilidades dentro do Comitê de Gerenciamento de Emergência das Estruturas Barragem do Mirim, Barragem de Finos II, Dique de Finos I, Dique de Finos II e Dique de Finos III do Mirim do Salobo.

Responsabilidades PAEBM Barragem do Mirim, Barragem de Finos II, Dique de Finos I, Dique de Finos II e Dique de Finos III			
	Empreendedor		Substituto Comunicação de Crises e Emergências
■	Coordenador do PAEBM		Infraestrutura (Segurança Empresarial)
	Substituto do Coordenador do PAEBM		Substituto Infraestrutura (Segurança Empresarial)
	CECOM		Saúde, Segurança do Trabalho e Emergências
	CMG		Subs. Saúde, Segurança do Trabalho e Emergências
	Substituto CMG		Recursos Humanos e Relações Trabalhistas
	Geotecnia		Sub Recursos Humanos e Relações Trabalhistas
	Substituto Geotecnia		Serviços Essenciais
	Operação e Manutenção		Substituto Serviços Essenciais
	Substituto Operação e Manutenção		Relações Institucionais
	Meio Ambiente		Substituto Relações Institucionais
	Substituto Meio Ambiente		Sustentabilidade Regional
	Engenharia de Implantação Corrente		Substituto Sustentabilidade Regional
	Sub. Engenharia de Implantação Corrente		Povos Indígenas e Comunidades Tradicionais
	Jurídico		Substituto PICT
	Substituto Jurídico		
	Comunicação de Crises e Emergências		

Atenciosamente,

gov.br Documento assinado digitalmente
KAYTO LUIZ FIGUEIREDO
Data: 24/09/2024 13:38:55-0300
Verifique em https://validar.iti.gov.br

Marabá, 24 de setembro, de 2024.

VALE

TERMO DE CIÊNCIA E RESPONSABILIDADES

Eu FRANKLIS NASCIMENTO SILVA, portador da matrícula 6490021 atesto que fui devidamente informado e treinado sobre minhas responsabilidades dentro do fluxo do Plano de Ação de Emergência das Barragens de Mineração da unidade **Salobo**, compreendendo Barragem do Mirim, Barragem de Finos II, Dique de Finos I, Dique de Finos II e Dique de Finos III.

Tomei ciência das minhas atribuições dentro do disposto da Resolução ANM n°95, de fevereiro de 2022.

Declaro que estou ciente de todas as minhas responsabilidades dentro do Comitê de Gerenciamento de Emergência das Estruturas Barragem do Mirim, Barragem de Finos II, Dique de Finos I, Dique de Finos II e Dique de Finos III do Mirim do Salobo.

Responsabilidades PAEBM: Barragem do Mirim, Barragem de Finos II, Dique de Finos I, Dique de Finos II e Dique de Finos III			
	Empreendedor		Substituto Comunicação de Crises e Emergências
	Coordenador do PAEBM		Infraestrutura (Segurança Empresarial)
X	Substituto do Coordenador do PAEBM		Substituto Infraestrutura (Segurança Empresarial)
	CECOM		Segurança do Trabalho e Emergências
	CMG		Substituto Segurança do Trabalho e Emergências
	Substituto CMG		Saúde Ocupacional
	Geotecnia		Substituto Saúde Ocupacional
	Substituto Geotecnia		Recursos Humanos e Relações Trabalhistas
	Operação e Manutenção		Substituto Recursos Humanos e Relações Trabalhistas
	Substituto Operação e Manutenção		Serviços Essenciais
	Meio Ambiente		Substituto Serviços Essenciais
	Substituto Meio Ambiente		Relações Institucionais
	Engenharia de Implantação Corrente		Substituto Relações Institucionais
	Substituto Engenharia de Implantação Corrente		Sustentabilidade Regional
	Jurídico		Substituto Sustentabilidade Regional
	Substituto Jurídico		Povos Indígenas e Comunidades Tradicionais
	Comunicação de Crises e Emergências		Substituto Povos Indígenas e Comunidades Tradicionais

Atenciosamente,

Marabá, 22 de abril, de 2024.

RL-9005SA-X-00062

ANEXO III

MODELOS DE COMUNICAÇÃO E PROTOCOLOS

Dique de Finos II

CONTROLE DE ATUALIZAÇÕES		
Responsável pela atualização	**Descrição da revisão**	**Data**
Equipe do Coordenador	Geral – Emissão inicial	20/05/2023

ÍNDICE

ITEM DESCRIÇÃO **PÁGINA**

1 MODELO DE DECLARAÇÃO DE INÍCIO DE EMERGÊNCIA 4

2 MODELO DE DECLARAÇÃO DE ENCERRAMENTO DE EMERGÊNCIA 5

3 MODELO DE MENSAGEM E COMUNICADOS SIRENESERRO! INDICADOR NÃO DEFINIDO.

4 MODELO DE OFÍCIO PARA PROTOCOLO DE RECEBIMENTO DO PAEBM 6

5 CONTEÚDO MÍNIMO DO RELATÓRIO DE CAUSAS E CONSEQUÊNCIAS DO EVENTO DE EMERGÊNCIA NÍVEL 3 7

1 MODELO DE DECLARAÇÃO DE INÍCIO DE EMERGÊNCIA

DECLARAÇÃO DE SITUAÇÃO DE EMERGÊNCIA

(Mencionar órgão)

Eu,_____, Coordenador do PAEBM, CPF:_____, RG:_____, representante legal da empresa Salobo Metais pessoa jurídica de direito privado, inscrita no CNPJ sob o nº 33.391.478/0001-94, declaro que a barragem _____, localizada no município_____, da mina_____, do complexo_____, coordenadas geográficas_____, iniciou uma situação de emergência de nível _____ em ___/___/_____. O que causou a situação de emergência foi
_____
_____
_____.

_____*Local*_____,___*dia*___ de .___*mês*___ de .___*ano*___.

_____
(Nome Coordenador PAEBM)

MODELO

2 MODELO DE DECLARAÇÃO DE ENCERRAMENTO DE EMERGÊNCIA

DECLARAÇÃO DE ENCERRAMENTO DE EMERGÊNCIA

Empreendedor:

Nome da Barragem:

Dano Potencial Associado:

Categoria de Risco:

Classificação da barragem:

Município/UF:

Data da última inspeção que atestou o encerramento da emergência:

Declaro para fins de acompanhamento e comprovação junto a ANM que a situação de emergência iniciada em ___/___/_____ foi encerrada em ___/___/_____, em consonância com a Lei Federal nº 12.334, de 20 de setembro de 2010, e Portarias ANM vigentes.

MODELO

Local e data.

.....

Nome completo do representante legal do empreendedor

CPF

3 MODELO DE OFÍCIO PARA PROTOCOLO DE RECEBIMENTO DO PAEBM

Ilmo. Sra. (o) Nome
(Cargo)
Órgão Público
Cidade - Estado

MODELO

Assunto: Protocolo dos Planos de Ação de Emergência de Barragem de Mineração – PAEBM.

Salobo Metais, pessoa jurídica de direito privado, inscrita no Cadastro Nacional de Pessoas Jurídicas – CNPJ sb o nº _____, com sede na _____
_____
_____, vem, respectivamente, perante Vossa Senhoria, com fulcro no art 12 da Lei 12.224/2010, bem como Resolução ANM nº 95/2022, apresentar a versão atualizada dos seus Planos de Ação de Emergência para Barragens de Mineração – PAEBM, em conformidade com a legislação aplicável, a relativo a:

- Barragem _____ Versão do Documento para Protocolo nº _____
- Barragem _____ Versão do Documento para Protocolo nº _____

Esta versão substitui todos os protocolos anteriores.

Atenciosamente,

.....
Nome completo do representante do empreendedor
Cargo

4 CONTEÚDO MÍNIMO DO RELATÓRIO DE CAUSAS E CONSEQUÊNCIAS DO EVENTO DE EMERGÊNCIA NÍVEL 3

Uma vez terminada a situação de Nível de Emergência 3, o empreendedor fica obrigado a apresentar à ANM, em até seis meses após o acidente, o Relatório de Causas e Consequências do Evento de Emergência em Nível 3. Além disso, esse documento deverá ser anexado ao Volume V do Plano de Segurança de Barragem.

O relatório deverá ser elaborado por profissional habilitado, externo ao quadro de pessoal do empreendedor, contendo, no mínimo, os seguintes tópicos:

- Descrição detalhada do evento e possíveis causas;
- Relatório fotográfico;
- Descrição das ações realizadas durante o evento, inclusive cópia das declarações emitidas e registro dos contatos efetuados, conforme o caso;
- Em caso de ruptura, a identificação das áreas afetadas;
- Consequências do evento, inclusive danos materiais, à vida e à propriedade;
- Proposições de melhorias para revisão do PAEBM;
- Conclusões do evento; e
- Ciência do responsável legal pelo empreendimento.

RL-9005SA-X-00063

ANEXO IV

AUTORIDADES PÚBLICAS QUE RECEBERAM O PAEBM

Dique de Finos II

CONTROLE DE ATUALIZAÇÕES		
Responsável pela atualização	**Descrição da revisão**	**Data**
Equipe do Coordenador	Geral – Emissão inicial 1ª versão do documento	09/08/2023
Equipe do Coordenador	Geral – Atualização do Anexo I	22/11/2023
Equipe do Coordenador	Geral – Atualização Anexos I e II	25/06/2024
Equipe do Coordenador	Geral – Emissão inicial 2ª versão do documento	05/07/2024
Equipe do Coordenador	Geral – Atualização Anexos I e II	05/08/2024
Equipe do Coordenador	Geral – Atualização Anexos I e II	10/10/2024
Equipe do Coordenador	Geral – Atualização dados técnicos Anexos I e II	06/05/2025
Equipe do Coordenador	Geral – Emissão inicial 3ª versão do documento	18/06/2025
Equipe do Coordenador	Geral – Emissão inicial 4ª versão do documento	16/07/2025
Equipe do Coordenador	Geral – Emissão inicial 5ª versão do documento	12/11/2025

1ª Versão do Documento		
1	Empresa/Instituição: Prefeitura de Marabá	Data: 09/08/2023
2	Empresa/Instituição: Defesa Civil de Marabá	Data: 09/08/2023
3	Empresa/Instituição: Prefeitura de Parauapebas	Data: 09/08/2023
4	Empresa/Instituição: Defesa Civil de Parauapebas	Data: 09/08/2023
Atualização Anexo I e a 1ª Versão do Documento		
1	Empresa/Instituição: Exército – 23ª Brigada de Infantaria de Selva (Marabá - PA)	Data: 24/11/2023
2	Empresa/Instituição: Exército – 52º Batalhão de Infantaria de Selva (Marabá - PA)	Data: 24/11/2023
3	Empresa/Instituição: Corpo de Bombeiros de Marabá - Pará	Data: 22/11/2023
4	Empresa/Instituição: Defesa Civil de Marabá - Pará	Data: 22/11/2023
5	Empresa/Instituição: Prefeitura Municipal de Marabá - Pará	Data: 22/11/2023
6	Empresa/Instituição: SEMMA (Secretaria Municipal de Meio Ambiente) - Marabá	Data: 22/11/2023
7	Empresa/Instituição: Corpo de Bombeiros de Parauapebas – Pará	Data: 24/11/2023
8	Empresa/Instituição: Defesa Civil de Parauapebas	Data: 24/11/2023
9	Empresa/Instituição: Prefeitura Municipal de Parauapebas	Data: 24/11/2023
10	Empresa/Instituição: SEMMA de Parauapebas	Data: 24/11/2023
11	Empresa/Instituição: SEMMECT	Data: 24/11/2023
12	Empresa/Instituição: IBAMA	Data: 28/11/2023
13	Empresa/Instituição: ICMBio	Data: 28/11/2023
14	Empresa/Instituição: ANM	Data: 28/11/2023
Atualização Anexos I e II		
1	Empresa/Instituição: Defesa Civil de Marabá - Pará	Data: 24/06/2024
2	Empresa/Instituição: Prefeitura Municipal de Marabá - Pará	Data: 24/06/2024
3	Empresa/Instituição: SEMMA (Secretaria Municipal de Meio Ambiente) - Marabá	Data: 24/06/2024
4	Empresa/Instituição: Exército Brasileiro – 23ª Brigada de Infantaria de Selva (Marabá - PA)	Data: 24/06/2024
5	Empresa/Instituição: Exército Brasileiro – 52º Batalhão de Infantaria de Selva (Marabá - PA)	Data: 24/06/2024
6	Empresa/Instituição: Corpo de Bombeiros de Parauapebas – Pará	Data: 25/06/2024
7	Empresa/Instituição: Defesa Civil de Parauapebas - Pará	Data: 25/06/2024
8	Empresa/Instituição: Prefeitura Municipal de Parauapebas - Pará	Data: 24/06/2024
9	Empresa/Instituição: SEMMA de Parauapebas - Pará	Data: 24/06/2024
10	Empresa/Instituição: SEMMECT de Parauapebas - Pará	Data: 24/06/2024
11	Empresa/Instituição: Corpo de Bombeiros de Marabá – Pará	Data: 24/06/2024
2ª Versão do Documento		
1	Empresa/Instituição: Defesa Civil de Marabá - Pará	Data: 05/07/2024
2	Empresa/Instituição: Prefeitura Municipal de Marabá - Pará	Data: 05/07/2024
3	Empresa/Instituição: SEMMA (Secretaria Municipal de Meio Ambiente) - Marabá	Data: 05/07/2024
4	Empresa/Instituição: Exército Brasileiro – 23ª Brigada de Infantaria de Selva (Marabá - PA)	Data: 05/07/2024
5	Empresa/Instituição: Exército Brasileiro – 52º Batalhão de Infantaria de Selva (Marabá - PA)	Data: 05/07/2024
6	Empresa/Instituição: Corpo de Bombeiros de Parauapebas – Pará	Data: 09/07/2024
7	Empresa/Instituição: Defesa Civil de Parauapebas - Pará	Data: 05/07/2024

8	Empresa/Instituição: Prefeitura Municipal de Parauapebas - Pará	Data: 05/07/2024
9	Empresa/Instituição: SEMMA de Parauapebas - Pará	Data: 05/07/2024
10	Empresa/Instituição: SEMMECT de Parauapebas - Pará	Data: 05/07/2024
11	Empresa/Instituição: Corpo de Bombeiros de Marabá – Pará	Data: 05/07/2024
Atualização Anexos I e II		
1	Empresa/Instituição: Defesa Civil de Marabá - Pará	Data: 05/08/2024
2	Empresa/Instituição: Prefeitura Municipal de Marabá - Pará	Data: 05/08/2024
3	Empresa/Instituição: SEMMA (Secretaria Municipal de Meio Ambiente) - Marabá	Data: 05/08/2024
4	Empresa/Instituição: Exército Brasileiro – 23ª Brigada de Infantaria de Selva (Marabá - PA)	Data: 05/08/2024
5	Empresa/Instituição: Exército Brasileiro – 52º Batalhão de Infantaria de Selva (Marabá - PA)	Data: 05/08/2024
6	Empresa/Instituição: Corpo de Bombeiros de Parauapebas – Pará	Data: 06/08/2024
7	Empresa/Instituição: Defesa Civil de Parauapebas - Pará	Data: 06/08/2024
8	Empresa/Instituição: Prefeitura Municipal de Parauapebas - Pará	Data: 06/08/2024
9	Empresa/Instituição: SEMMA de Parauapebas - Pará	Data: 06/08/2024
10	Empresa/Instituição: SEMMECT de Parauapebas - Pará	Data: 06/08/2024
11	Empresa/Instituição: Corpo de Bombeiros de Marabá – Pará	Data: 05/08/2024
Atualização Anexos I e II		
1	Empresa/Instituição: Defesa Civil de Marabá - Pará	Data: 10/10/2024
2	Empresa/Instituição: Prefeitura Municipal de Marabá - Pará	Data: 10/10/2024
3	Empresa/Instituição: SEMMA (Secretaria Municipal de Meio Ambiente) - Marabá	Data: 10/10/2024
4	Empresa/Instituição: Exército Brasileiro – 23ª Brigada de Infantaria de Selva (Marabá - PA)	Data: 10/10/2024
5	Empresa/Instituição: Exército Brasileiro – 52º Batalhão de Infantaria de Selva (Marabá - PA)	Data: 10/10/2024
6	Empresa/Instituição: Corpo de Bombeiros de Marabá – Pará	Data: 10/10/2024
7	Empresa/Instituição: Corpo de Bombeiros de Parauapebas – Pará	Data: 10/10/2024
8	Empresa/Instituição: Defesa Civil de Parauapebas - Pará	Data: 10/10/2024
9	Empresa/Instituição: Prefeitura Municipal de Parauapebas - Pará	Data: 10/10/2024
10	Empresa/Instituição: SEMMA de Parauapebas - Pará	Data: 10/10/2024
11	Empresa/Instituição: SEMMECT de Parauapebas - Pará	Data: 10/10/2024
3ª Versão do Documento		
1	Empresa/Instituição: SEMMA (Secretaria Municipal de Meio Ambiente) - Parauapebas	Data: 19/05/2025
2	Empresa/Instituição: Corpo de Bombeiros de Parauapebas – Pará	Data: 19/05/2025
3	Empresa/Instituição: Defesa Civil de Parauapebas - Pará	Data: 19/05/2025
4	Empresa/Instituição: SEMMA (Secretaria Municipal de Meio Ambiente) - Marabá	Data: 21/05/2025
5	Empresa/Instituição: Prefeitura Municipal de Parauapebas - Pará	Data: 19/05/2025
6	Empresa/Instituição: Corpo de Bombeiros de Marabá – Pará	Data: 21/05/2025
7	Empresa/Instituição: Defesa Civil de Marabá - Pará	Data: 21/05/2025
8	Empresa/Instituição: Exército Brasileiro – 23ª Brigada de Infantaria de Selva (Marabá - PA)	Data: 21/05/2025
9	Empresa/Instituição: Exército Brasileiro – 52º Batalhão de Infantaria de Selva (Marabá - PA)	Data: 21/05/2025

10	Empresa/Instituição: Prefeitura Municipal de Marabá - Pará	Data: 21/05/2025
4ª Versão do Documento		
1	Empresa/Instituição: Exército Brasileiro – 23ª Brigada de Infantaria de Selva (Marabá - PA)	Data: 24/06/2025
2	Empresa/Instituição: Exército Brasileiro – 52º Batalhão de Infantaria de Selva (Marabá - PA)	Data: 24/06/2025
3	Empresa/Instituição: Corpo de Bombeiros de Marabá – Pará	Data: 24/06/2025
4	Empresa/Instituição: Defesa Civil de Marabá - Pará	Data: 24/06/2025
5	Empresa/Instituição: Prefeitura Municipal de Marabá - Pará	Data: 24/06/2025
6	Empresa/Instituição: SEMMA (Secretaria Municipal de Meio Ambiente) - Marabá	Data: 24/06/2025
7	Empresa/Instituição: Corpo de Bombeiros de Parauapebas – Pará	Data: 24/06/2025
8	Empresa/Instituição: Defesa Civil de Parauapebas - Pará	Data: 24/06/2025
9	Empresa/Instituição: Prefeitura Municipal de Parauapebas - Pará	Data: 24/06/2025
10	Empresa/Instituição: SEMMA (Secretaria Municipal de Meio Ambiente) - Parauapebas	Data: 24/06/2025
11	Empresa/Instituição: SEMMECT (Secretaria Municipal de Mineração, Energia, Ciência e Tecnologia) - Parauapebas	Data: 24/06/2025
5ª Versão do Documento		
1	Empresa/Instituição: Exército Brasileiro – 23ª Brigada de Infantaria de Selva (Marabá - PA)	Data: 22/07/2025
2	Empresa/Instituição: Exército Brasileiro – 52º Batalhão de Infantaria de Selva (Marabá - PA)	Data: 22/07/2025
3	Empresa/Instituição: Corpo de Bombeiros de Marabá – Pará	Data: 22/07/2025
4	Empresa/Instituição: Defesa Civil de Marabá - Pará	Data: 22/07/2025
5	Empresa/Instituição: Prefeitura Municipal de Marabá - Pará	Data: 22/07/2025
6	Empresa/Instituição: SEMMA (Secretaria Municipal de Meio Ambiente) - Marabá	Data: 22/07/2025
7	Empresa/Instituição: Corpo de Bombeiros de Parauapebas – Pará	Data: 22/07/2025
8	Empresa/Instituição: Defesa Civil de Parauapebas - Pará	Data: 22/07/2025
9	Empresa/Instituição: Prefeitura Municipal de Parauapebas - Pará	Data: 22/07/2025
10	Empresa/Instituição: SEMMA (Secretaria Municipal de Meio Ambiente) - Parauapebas	Data: 22/07/2025

*Nota: A 1ª versão do documento foi protocolada somente nas Defesas Civis e Prefeituras dos municípios de Parauapebas e Marabá. Nos demais órgãos, foram protocolados somente os Anexos I.

RL-9005SA-X-00064

ANEXO V

PLANO E REGISTRO DE TREINAMENTO DO PAEBM

Dique de Finos II

CONTROLE DE ATUALIZAÇÕES		
Responsável pela atualização	**Descrição da revisão**	**Data**
Equipe do Coordenador	Geral – Emissão inicial	31/07/2023
Equipe do Coordenador	Geral – Atualização	17/05/2024
Equipe do Coordenador	Geral – Atualização	18/06/2025
Equipe do Coordenador	Geral – Atualização	12/11/2025

ÍNDICE

ITEM	DESCRIÇÃO	PÁGINA
1	PLANO DE TREINAMENTO INTERNO DO PAEBM	4
2	REGISTROS DOS TREINAMENTOS DO PAEBM DO SALOBO	8
2.1	REGISTROS DOS EXERCÍCIOS EXPOSITIVOS INTERNOS	8
2.2	EXERCÍCIO DE FLUXO DE NOTICAÇÕES INTERNO	10
2.3	EXERCÍCIO SIMULADO INTERNO HIPOTÉTICO	10
2.4	EXERCÍCIO SIMULADO INTERNO PRÁTICO	10
2.5	REGISTROS DOS SEMINÁRIOS ORIENTATIVOS DO PAEBM	11
2.6	EXERCÍCIO DE PAEBM COM O POVO INDÍGENA XIKRIN DO CATETÉ	11
2.7	WORKSHOPS DE PAEBM COM AGENTES INTERNOS	11
2.8	WORKSHOPS DE PAEBM COM ÓRGÃOS EXTERNOS	11

1 PLANO DE TREINAMENTO INTERNO DO PAEBM

O Salobo Metais possui equipe integrante do PAEBM permanentemente treinada. Este treinamento é promovido no máximo a cada seis meses conforme Resolução nº 95/2022 ANM.

O treinamento é de suma importância para a identificação e avaliação adequada de situações de emergência em todos os níveis de responsabilidade, além de permitir que toda a equipe envolvida esteja ciente do seu papel frente ao PAEBM e de prontidão para providenciar as ações de resposta às situações de emergência com a agilidade e qualidade requeridas.

O Plano de Treinamento Interno do PAEBM foi dividido em 4 (quatro) modalidades, com foco na emergência, de acordo com os objetivos e público-alvo, a saber:

- Exercício Expositivo Interno;
- Exercício de Fluxo de Notificações Interno;
- Exercício Simulado Interno Hipotético;
- Exercício Simulado Interno Prático.

Após a realização de cada treinamento deverá haver a sua avaliação, objetivando a verificação das necessidades de realização de treinamentos adicionais, apontamento das lições aprendidas e de melhorias nos procedimentos ou nas orientações a serem repassadas.

A realização dos treinamentos deve ser registrada e anexada ao Plano de Segurança da Barragem (PSB) da estrutura em seu Volume V (PAEBM), assim como devem ser registradas e anexadas ao PSB as melhorias advindas dos treinamentos. Tais melhorias deverão posteriormente ser incorporadas ao PAEBM.

Adicionalmente, o empreendedor, com participação da equipe externa contratada e após validação do Mapa de Inundação, fica obrigado a promover e realizar o Seminário Orientativo anualmente, que deve contar com a participação das prefeituras, organismos de Defesa Civil, equipe de segurança da barragem, demais empregados do empreendimento, a população compreendida na ZAS e, caso tenha sido solicitado formalmente pela Defesa Civil, a população compreendida na ZSS. O seminário poderá ser realizado nas modalidades, presencial, virtual e híbrido (presencial+virtual).

De forma a contextualizar, a Tabela 1.1 apresenta o público-alvo, objetivo, conteúdo pretendido e periodicidade mínima.

Tabela 1.1: Plano de treinamento e simulado.

Exercício	Público alvo	Objetivos específicos	Conteúdo Pretendido	Programação
Exercício Expositivo Interno	População compreendida na ZAS, equipe de segurança da barragem e demais empregados do empreendimento	Apresentar e explicar os procedimentos descritos no PAEBM	Apresentação do PAEBM, bem como de todos os procedimentos descritos no documento, incluindo a responsabilidade de cada profissional nomeado no PAEBM, com abordagem aos temas apresentados a seguir, mas não se limitando ao: • Detalhamento do PAEBM (protocolos de ação, plano de evacuação e sistemas de alerta); • Informações sobre as legislações - federal, estadual e afins; • Apresentação do Mapa de Inundação, explicitando as áreas potencialmente inundadas (ZAS e ZSS) em caso de rompimento, pontos de encontro e rotas de fuga; • Noções técnicas sobre o método construtivo de barragens, bem como a localização da frente de trabalho nas áreas de influência da mancha de inundação, enfatizando os pontos de encontro mais próximo e as respectivas rotas de fuga a serem seguidas durante a evacuação; • Enfatização da importância da qualidade do trabalho de cada agente na segurança da barragem; • Informações sobre a importância da inspeção visual e dos instrumentos de monitoramento; Detalhamento dos alertas sonoros ou outros meios de comunicação que será utilizada para comunicar uma emergência	Semestral[1] com duração estimada de 1,5 h
Exercício de Fluxo de Notificações Interno	Agentes mapeados no PAEBM	Exercício conduzido pelo empreendedor com o objetivo de testar os procedimentos de notificação interna presentes no PAEBM	Durante a realização deste exercício será testado o sistema de resposta ao nível de emergência da barragem e avaliar a eficácia dos procedimentos definidos no PAEBM, tais como, mas não se limitando a: • Verificar a prontidão dos agentes internos descritos no PAEBM; • Verificar a capacidade de coordenação de ações de acordo com o estabelecido nos planos;	Semestral com duração estimada de 1,5 h

[1] Os períodos semestrais são aqueles compreendidos entre o primeiro e o sexto mês de um ano e entre o sétimo e décimo segundo mês do ano.

Exercício	Público alvo	Objetivos específicos	Conteúdo Pretendido	Programação
			• Mensurar o tempo de acionamento para contatar os agentes internos descrito no plano; • Confirmar os contatos apresentados no PAEBM e identificar possíveis atualizações dos contatos dos agentes internos.	
Exercício Simulado Interno Hipotético	Empreendedor, o coordenador do PAEBM e os integrantes do fluxo de notificação do PAEBM nomeados para atuação em uma situação de emergência	Avaliar a capacidade e o tempo de resposta do empreendedor em caso de emergência	Trata-se de um teste hipotético e lúdico para avaliação da efetividade e operacionalidade do PAEBM realizado em sala de treinamento, com situações de tempo próximas ao real previsto, com a abordagem aos seguintes temas, mas não se limitando a: • Testar o sistema de resposta no nível de emergência da barragem; • Avaliar a eficácia dos procedimentos de resposta definidos no PAEBM; • Verificação e correção da capacidade operacional de resposta; • Verificação da capacidade de coordenação de ações de acordo com o estabelecido no plano; • Testar a capacidade de comunicações; • Testar o conhecimento do entendimento dos agentes internos quanto aos papeis e responsabilidades dentro do PAEBM; • Testar capacidade de mobilização.	Semestral[2] com duração estimada de 1,5 h
Exercício Simulado Interno Prático	Participação das equipes que estarão envolvidas diretamente na atuação e resposta à emergência listadas no PAEBM, bem como os trabalhadores que atuam em áreas internas do Salobo Metais passíveis de inundação por rompimento de barragem.	Simular uma situação de emergência.	Exercício de campo simulando uma situação de emergência envolvendo a ativação e mobilização dos centros de operação internas de emergências, pessoal e recursos disponíveis, incluindo os procedimentos de evacuação internos. Esta modalidade deverá realizar simulações que validam planos, protocolos e procedimentos elencados no PAEBM, esclarecer papéis e responsabilidades e identificar lacunas de recursos em uma situação de emergência.	Deve ser executado, obrigatoriamente, pelo menos uma vez durante o ano calendário, correspondente ao período de obtenção do Atestado de Conformidade e Operacionalidade (ACO), com duração estimada de 2,0 h.
Seminário Orientativo	Participação das prefeituras, organismos de Defesa Civil, equipe de	Realização do Seminário Orientativo com a participação das	Exposição do mapa de inundação explicitando a ZAS e ZSS, com a apresentação dos elementos de auto proteção como rotas de fuga e pontos de encontro e	Deve ser executado anualmente durante o ano calendário correspondente ao período de obtenção do Atestado de Conformidade

[2] Os períodos semestrais são aqueles compreendidos entre o primeiro e o sexto mês de um ano e entre o sétimo e décimo segundo mês do ano.

Exercício	Público alvo	Objetivos específicos	Conteúdo Pretendido	Programação
	segurança da barragem, demais empregados do empreendimento, a população compreendida na ZAS e, caso tenha sido solicitado formalmente pela Defesa Civil, a população compreendida na ZSS	prefeituras, organismos de Defesa Civil, equipe de segurança da barragem, demais empregados do empreendimento e a população compreendida na ZAS.	sistema de alerta, envolvendo participantes internos e externos visando a discussão de procedimentos.	e Operacionalidade (ACO), com duração estimada de 2,5 h.

2 REGISTROS DOS TREINAMENTOS DO PAEBM DO SALOBO

2.1 REGISTROS DOS EXERCÍCIOS EXPOSITIVOS INTERNOS

TREINAMENTOS				
Número do Treinamento	**Data**	**Duração**	**Conteúdo**	**Responsável**
1	29/08/2023 (Manhã)	1h16min	Exercício Expositivo Interno	Olavo Caetano
2	29/08/2023 (Noite)	1h05min	Exercício Expositivo Interno	Olavo Caetano
3	09/01/2024	50min	Exercício Expositivo Interno	Olavo Caetano
4	02/07/2024	1h15min	Exercício Expositivo Interno	Kayto Figueiredo
5	05/07/2024	1h15min	Exercício Expositivo Interno	Kayto Figueiredo
6	09/07/2024	1h15min	Exercício Expositivo Interno	Kayto Figueiredo
7	12/07/2024	1h15min	Exercício Expositivo Interno	Kayto Figueiredo
8	15/07/2024	1h15min	Exercício Expositivo Interno	Kayto Figueiredo
9	16/07/2024	1h15min	Exercício Expositivo Interno	Kayto Figueiredo
10	19/07/2024	1h15min	Exercício Expositivo Interno	Kayto Figueiredo
11	23/07/2024	1h15min	Exercício Expositivo Interno	Kayto Figueiredo
12	26/07/2024	1h15min	Exercício Expositivo Interno	Kayto Figueiredo
13	30/07/2024	1h15min	Exercício Expositivo Interno	Kayto Figueiredo
14	02/08/2024	1h15min	Exercício Expositivo Interno	Kayto Figueiredo
15	06/08/2024	1h15min	Exercício Expositivo Interno	Kayto Figueiredo
16	09/08/2024	1h15min	Exercício Expositivo Interno	Kayto Figueiredo
17	13/08/2024	1h15min	Exercício Expositivo Interno	Kayto Figueiredo
18	15/08/2024	1h15min	Exercício Expositivo Interno	Kayto Figueiredo
19	16/08/2024	1h15min	Exercício Expositivo Interno	Kayto Figueiredo
20	20/08/2024	1h15min	Exercício Expositivo Interno	Kayto Figueiredo
21	23/08/2024	1h15min	Exercício Expositivo Interno	Kayto Figueiredo
22	27/08/2024	1h15min	Exercício Expositivo Interno	Kayto Figueiredo
23	30/08/2024	1h15min	Exercício Expositivo Interno	Kayto Figueiredo
24	03/09/2024	1h15min	Exercício Expositivo Interno	Kayto Figueiredo
25	06/09/2024	1h15min	Exercício Expositivo Interno	Kayto Figueiredo
26	10/09/2024	1h15min	Exercício Expositivo Interno	Kayto Figueiredo
27	13/09/2024	1h15min	Exercício Expositivo Interno	Kayto Figueiredo
28	17/09/2024	1h15min	Exercício Expositivo Interno	Kayto Figueiredo
29	20/09/2024	1h15min	Exercício Expositivo Interno	Kayto Figueiredo
30	24/09/2024	1h15min	Exercício Expositivo Interno	Kayto Figueiredo

TREINAMENTOS				
Número do Treinamento	**Data**	**Duração**	**Conteúdo**	**Responsável**
31	27/09/2024	1h15min	Exercício Expositivo Interno	Kayto Figueiredo
32	01/10/2024	1h15min	Exercício Expositivo Interno	Kayto Figueiredo
33	04/10/2024	1h15min	Exercício Expositivo Interno	Kayto Figueiredo
34	08/10/2024	1h15min	Exercício Expositivo Interno	Kayto Figueiredo
35	11/10/2024	1h15min	Exercício Expositivo Interno	Kayto Figueiredo
36	15/10/2024	1h15min	Exercício Expositivo Interno	Kayto Figueiredo
37	18/10/2024	1h15min	Exercício Expositivo Interno	Kayto Figueiredo
38	20/10/2024	1h15min	Exercício Expositivo Interno	Kayto Figueiredo
39	22/10/2024	1h15min	Exercício Expositivo Interno	Kayto Figueiredo
40	25/10/2024	1h15min	Exercício Expositivo Interno	Kayto Figueiredo
41	29/10/2024	1h15min	Exercício Expositivo Interno	Kayto Figueiredo
42	01/11/2024	1h15min	Exercício Expositivo Interno	Kayto Figueiredo
43	05/11/2024	1h15min	Exercício Expositivo Interno	Kayto Figueiredo
44	08/11/2024	1h15min	Exercício Expositivo Interno	Kayto Figueiredo
45	12/11/2024	1h15min	Exercício Expositivo Interno	Kayto Figueiredo
46	15/11/2024	1h15min	Exercício Expositivo Interno	Kayto Figueiredo
47	19/11/2024	1h15min	Exercício Expositivo Interno	Kayto Figueiredo
48	22/11/2024	1h15min	Exercício Expositivo Interno	Kayto Figueiredo
49	26/11/2024	1h15min	Exercício Expositivo Interno	Kayto Figueiredo
50	29/11/2024	1h15min	Exercício Expositivo Interno	Kayto Figueiredo
51	03/12/2024	1h15min	Exercício Expositivo Interno	Kayto Figueiredo
52	05/12/2024	1h15min	Exercício Expositivo Interno	Kayto Figueiredo
53	03/01/2025	1h15min	Exercício Expositivo Interno	Kayto Figueiredo
54	07/01/2025	1h15min	Exercício Expositivo Interno	Kayto Figueiredo
55	10/01/2025	1h15min	Exercício Expositivo Interno	Kayto Figueiredo
56	14/01/2025	1h15min	Exercício Expositivo Interno	Kayto Figueiredo
57	15/01/2025	1h15min	Exercício Expositivo Interno	Kayto Figueiredo
58	17/01/2025	1h15min	Exercício Expositivo Interno	Kayto Figueiredo
59	21/01/2025	1h15min	Exercício Expositivo Interno	Kayto Figueiredo
60	24/01/2025	1h15min	Exercício Expositivo Interno	Kayto Figueiredo
61	28/01/2025	1h15min	Exercício Expositivo Interno	Kayto Figueiredo
62	31/01/2025	1h15min	Exercício Expositivo Interno	Kayto Figueiredo
63	04/02/2025	1h15min	Exercício Expositivo Interno	Kayto Figueiredo

TREINAMENTOS				
Número do Treinamento	**Data**	**Duração**	**Conteúdo**	**Responsável**
64	07/02/2025	1h15min	Exercício Expositivo Interno	Kayto Figueiredo
65	11/02/2025	1h15min	Exercício Expositivo Interno	Kayto Figueiredo
66	14/02/2025	1h15min	Exercício Expositivo Interno	Kayto Figueiredo
67	15/02/2025	1h15min	Exercício Expositivo Interno	Kayto Figueiredo
68	18/02/2025	1h15min	Exercício Expositivo Interno	Kayto Figueiredo
69	21/02/2025	1h15min	Exercício Expositivo Interno	Kayto Figueiredo
70	25/02/2025	1h15min	Exercício Expositivo Interno	Kayto Figueiredo

2.2 EXERCÍCIO DE FLUXO DE NOTICAÇÕES INTERNO

TREINAMENTOS				
Número do Treinamento	**Data**	**Duração**	**Conteúdo**	**Responsável**
1	26/10/2023	4h30min	Exercício de Fluxo de Notificação Interno	Olavo Caetano
2	02/02/2024	1h10min	Exercício de Fluxo de Notificação	Olavo Caetano
3	05/09/2024	4h30min	Exercício de Fluxo de Notificação Interno	Kayto Figueiredo
4	25/04/2025	2h00min	Exercício de Fluxo de Notificação	Kayto Figueiredo e Daniel Teixeira
5	25/04/2025	02h00	Exercício de Fluxo de Notificação Interno	Kayto Figueiredo

2.3 EXERCÍCIO SIMULADO INTERNO HIPOTÉTICO

TREINAMENTOS				
Número do Treinamento	**Data**	**Duração**	**Conteúdo**	**Responsável**
1	28/11/2023	2h	Exercício Simulado Interno Hipotético	Olavo Caetano
2	28/11/2024	2h30min	Exercício Simulado Interno Hipotético	Kayto Figueiredo

2.4 EXERCÍCIO SIMULADO INTERNO PRÁTICO

TREINAMENTOS				
Número do Treinamento	**Data**	**Duração**	**Conteúdo**	**Responsável**
1	27/04/2024	Aproximadamente 3h30min	Simulado Interno Prático	Vanessa Leandro
2	10/04/2025	2h00min	Simulado Interno Prático	Kayto Figueiredo

2.5 REGISTROS DOS SEMINÁRIOS ORIENTATIVOS DO PAEBM

TREINAMENTOS				
Número do Treinamento	**Data**	**Duração**	**Conteúdo**	**Responsável**
1	19/03/2024	1h40min	Seminário Orientativo	Kayto Figueiredo
2	19/02/2025	1h40min	Seminário Orientativo	Kayto Figueiredo

2.6 EXERCÍCIO DE PAEBM COM O POVO INDÍGENA XIKRIN DO CATETÉ

TREINAMENTOS				
Número do Treinamento	**Data**	**Duração**	**Conteúdo**	**Responsável**
1	29/02/2024	Aproximadamente 2h00min	Exercício da comunidade indígena	Olavo Caetano
2	27/02/2025	1h00min	Exercício da comunidade indígena	Kayto Figueiredo

2.7 WORKSHOPS DE PAEBM COM AGENTES INTERNOS

TREINAMENTOS				
Número do Treinamento	**Data**	**Duração**	**Conteúdo**	**Responsável**
1	16/09/2024 a 18/09/2024	08h/dia	Workshop de PAEBM com Agentes Internos	Kayto Figueiredo
2	16/10/2025	08h	Workshop de PAEBM com Agentes Internos	Kayto Figueiredo

2.8 WORKSHOPS DE PAEBM COM ÓRGÃOS EXTERNOS

TREINAMENTOS				
Número do Treinamento	**Data**	**Duração**	**Conteúdo**	**Responsável**
1	12/02/2025	08h	Workshop de PAEBM com Órgãos Externos	Kayto Figueiredo
2	15/10/2025	08h	Workshop de PAEBM com Órgãos Externos	Kayto Figueiredo

Nota: A Salobo Metais, visando o constante aprimoramento dos Planos de Ação de Emergência das suas barragens e o engajamento com a sociedade e comunidade, realiza atualizações nos documentos e em seus protocolos a partir de contribuições absorvidas nos exercícios citados neste anexo. As sugestões são recebidas em exercícios cuja exista a participação de empregados e/ou comunidade e são estudadas a fim de serem incorporadas ao plano.

RL-9005SA-X-00065

ANEXO VI

ANOTAÇÃO DE RESPONSABILIDADE TÉCNICA (ART) DO PAEBM

Dique de Finos II

Anotação de Responsabilidade Técnica - ART
Lei nº 6.496, de 7 de dezembro de 1977

CREA-PA

Conselho Regional de Engenharia e Agronomia do Pará

ART OBRA / SERVIÇO
Nº PA20251428040

SUBSTITUIÇÃO DE DADOS
(gera boleto) à
PA20241247545

1. Responsável Técnico

ALINNE MIZUKAWA

Título profissional: **ENGENHEIRA AMBIENTAL, ENGENHARIA DE RECURSOS HIDRICOS E AMBIENTAIS, TECNOLOGO EM QUIMICA**

RNP: **1719879214**
Registro: **951024PA**

Empresa contratada: **WALM BH ENGENHARIA LTDA**

Registro : **0001595814-PA**

2. Dados do Contrato

Contratante: **SALOBO METAIS S.A**

CPF/CNPJ: **33.931.478/0001-94**

OUTROS PRAIA DE BOTAFOGO

Nº: **186**

Complemento: **SALAS 701**

Bairro: **BOTAFOGO**

Cidade: **RIO DE JANEIRO**

UF: **RJ**

CEP: **22250145**

Contrato: **OS_GEO_007/2024**

Celebrado em:

Valor: **R$ 1.193.606,16**

Tipo de contratante: **Pessoa Juridica de Direito Privado**

Ação Institucional: **NENHUMA - NAO OPTANTE**

3. Dados da Obra/Serviço

OUTROS ACAM 3 ALFA - FLORESTA NACIONAL TAPIRAPE-AQUIRI

Nº: **S/N**

Complemento: **SERRA DOS CARAJAS**

Bairro: **NOVA MARABÁ**

Cidade: **MARABÁ**

UF: **PA**

CEP: **68508970**

Data de Início: **03/11/2024**

Previsão de término: **18/03/2026**

Coordenadas Geográficas: **-5.346228, -49.130324**

Finalidade: **Outro**

Código: **Não Especificado**

Proprietário: **SALOBO METAIS S/A**

CPF/CNPJ: **33.931.478/0002-75**

4. Atividade Técnica

	Quantidade	Unidade
10 - Coordenação		
40 - Estudo > OBRAS HIDRÁULICAS E RECURSOS HÍDRICOS > RECURSOS HÍDRICOS > #5.7.12 - DE MAPA DE INUNDAÇÃO	4,00	un
40 - Estudo > PREVENÇÃO E CONTROLE DE RISCOS > GERENCIAMENTO E CONTROLE DE RISCOS > #42.1.15 - DE PROGRAMA DE GERENCIAMENTO DE RISCOS (PGR)	4,00	un
14 - Elaboração	Quantidade	Unidade
40 - Estudo > OBRAS HIDRÁULICAS E RECURSOS HÍDRICOS > RECURSOS HÍDRICOS > #5.7.12 - DE MAPA DE INUNDAÇÃO	4,00	un
40 - Estudo > PREVENÇÃO E CONTROLE DE RISCOS > GERENCIAMENTO E CONTROLE DE RISCOS > #42.1.15 - DE PROGRAMA DE GERENCIAMENTO DE RISCOS (PGR)	4,00	un

Após a conclusão das atividades técnicas o profissional deve proceder a baixa desta ART

5. Observações

1º ADITIVO - OS_GEO_007/2024 - CONTRATO Nº 5500112790 - REVISÃO DO PAEBM E AVALIAÇÃO DOS PONTOS DE ENCONTRO E ROTAS DE FUGA DA MINA SALOBO. (WBH 082 24 011)

6. Declarações

- Cláusula Compromissória: Qualquer conflito ou litígio originado do presente contrato, bem como sua interpretação ou execução, será resolvido por arbitragem, de acordo com a Lei no. 9.307, de 23 de setembro de 1996, por meio do Centro de Mediação e Arbitragem - CMA vinculado ao Crea-PA, nos termos do respectivo regulamento de arbitragem que, expressamente, as partes declaram concordar

- Declaro que estou cumprindo as regras de colocação e manutenção de placa legível e visível ao público enquanto durar a execução da obra, instalação e serviços, conforme estabelecido no artigo 16 da lei federal 5.194/66.

- Declaro que estou cumprindo as regras de acessibilidade previstas nas normas técnicas da ABNT, na legislação especifica e no decreto n. 5296/2004.

7. Entidade de Classe

NENHUMA - NAO OPTANTE

A autenticidade desta ART pode ser verificada em: http://crea-pa.sitac.com.br/publico/, com a chave: 50czB
Impresso em: 12/11/2025 às 15:29:16 por: , ip: 192.140.12.205

Página 2/2

Anotação de Responsabilidade Técnica - ART
Lei nº 6.496, de 7 de dezembro de 1977

CREA-PA

ART OBRA / SERVIÇO
Nº PA20251428040

Conselho Regional de Engenharia e Agronomia do Pará

SUBSTITUIÇÃO DE DADOS
(gera boleto) à
PA20241247545

Alinne Mizukawa
Assinado de forma digital por Alinne Mizukawa
Dados: 2025.11.12 15:40:14 -03'00'

8. Assinaturas

Declaro serem verdadeiras as informações acima

_____, _____ de _____ de _____
Local data

ALINNE MIZUKAWA - CPF: 065.760.569-74

Assinado digitalmente por CARLOS ALEX ALVES LIMA
DN: cn=CARLOS ALEX ALVES LIMA, c=BR, o=VALE BM, ou=SALOBO METAIS ,
Data: 2025.11.17 09:04:45 -03'00'

SALOBO METAIS S.A. CNPJ: 33.931.478/0001-94

9. Informações

* A ART é válida somente quando quitada, mediante apresentação do comprovante do pagamento ou conferência no site do Crea.

10. Valor

Valor da ART: **R$ 103,03** Registrada em: **10/11/2025** Valor pago: **R$ 103,03** Nosso Número: **11799960**

A autenticidade desta ART pode ser verificada em: http://crea-pa.sitac.com.br/publico/, com a chave: 50czB
Impresso em: 12/11/2025 às 15:29:16 por: , ip: 192.140.12.205

www.creapa.org.br faleconosco@creapa.com.br
Tel: (91) 3219-3402 Fax:

CREA-PA
Conselho Regional de Engenharia e Agronomia do Pará

RL-9005SA-X-00066

ANEXO VII

RCO E DCO

Dique de Finos II

CONTROLE DE ATUALIZAÇÕES		
Responsável pela atualização	**Descrição da revisão**	**Data**
Equipe do Coordenador	Geral – Emissão inicial	20/05/2023
Equipe do Coordenador	Geral – Inclusão do RCO referente ao ciclo 2023/2024	20/12/2024
Equipe do Coordenador	Geral – Inclusão do RCO referente ao ciclo 2024/2025	20/12/2024

ÍNDICE

ITEM DESCRIÇÃO **PÁGINA**

1 RELATÓRIO DE CONFORMIDADE E OPERACIONALIDADE (RCO) DO PAEBM 4

2 DECLARAÇÃO DE CONFORMIDADE E OPERACIONALIDADE 127

1 RELATÓRIO DE CONFORMIDADE E OPERACIONALIDADE (RCO) DO PAEBM





Dique de Finos II

Relatório de Conformidade e Operacionalidade do PAEBM (RCO)

N° Tetra Tech:
24548-DF02-ITG-RL011

Ciclo:
2024 / 2025

Data:
06/2025

Folha de Rosto

Nome do Documento

Relatório de Conformidade e Operacionalidade (RCO) | Dique de Finos II | Ciclo 2024/2025

Tipo de Documento	N° Tetra Tech	Rev.
RELATÓRIO TÉCNICO	24548-DF02-ITG-RL011	0

Legenda

TE- Tipo de Emissão

0 - Aprovado

A- Preliminar
B- Para aprovação
C- Para conhecimento
D- Para cotação
E- Para construção
F- Conforme comprado
G- Conforme construído
H- Cancelado

Revisão

Rev.	TE	Data	Descrição	Por.	Ver.	Apr.	Aut.
A	B	13/06/25	Emissão Inicial	BLH/ BAL/ DC/ ERF/SSO/ COM/IDA/MBB	CHC/GAL/ LLC/MAN	ELO	LGB
0	C	25/06/25	Emissão Inicial	BLH/ BAL/ DC/ ERF/SSO/ COM/IDA/MBB	CHC/GAL/ LLC/MAN	ELO	LGB

Sumário Executivo

DECLARAÇÃO DE CONFORMIDADE E OPERACIONALIDADE DO PAEBM

DCO POSITIVA

Itens de Avaliação de Conformidade e Operacionalidade do PAEBM
Conforme Resolução ANM nº 95/2022, Anexo II, Volume V

PAEBM do Dique de Finos II

Avaliação do Relatório do PAEBM do Dique de Finos II

Avaliação dos Mapas do PAEBM do Dique de Finos II

Estudo de Inundação do Dique de Finos II

Avaliação do Relatório de Estudo de Inundação, Mapas de Inundação e Síntese do Estudo de Inundação

Avaliação da Classificação em Dano Potencial Associado do Dique de Finos II

Treinamentos Internos, Seminário Orientativo e Simulados

Treinamento Internos e Exercícios Simulados

Seminário Orientativo

Pontos de Encontro e Rotas de Fuga na Zona de Autossalvamento (ZAS)

Avaliação dos testes de funcionalidade das rotas de fuga e pontos de encontro

Sirenes

Avaliação dos testes de funcionalidade de sirenes

Integração do PAEBM com o Plancon

SUMÁRIO

1 Introdução 6

1.1 Localização 7

1.2 Metodologia 8

2 Identificação do Representante Legal do Empreendedor e da Estrutura 18

3 Equipe Externa Contratada para Elaboração do RCO do PAEBM do Dique de Finos II 21

4 PAEBM do Dique de Finos II 24

4.1 Avaliação do Relatório do PAEBM do Dique de Finos II 24

4.2 Avaliação dos Mapas do PAEBM do Dique de Finos II 44

5 Estudo de Inundação do Dique de Finos II 58

5.1 Avaliação do Relatório de Estudo de Inundação, Mapas de Inundação e Síntese do Estudo de Inundação 59

5.2 Avaliação da Classificação do Dano Potencial Associado do Dique de Finos II 59

6 Treinamentos Internos, Seminário Orientativo e Simulados 65

6.1 Treinamentos Internos e Exercícios Simulados 66

6.2 Seminário Orientativo 77

7 Pontos de Encontro e Rotas de Fuga na Zona de Autossalvamento 84

7.1 Avaliação do teste de funcionalidade das Rotas de Fuga e Pontos de Encontro 85

8 Sirenes 94

8.1 Descrição dos testes de funcionalidade de Sirenes 96

8.2 Avaliação e Comprovação de Instalação das Sirenes em Local Adequado 98

9 Integração do PAEBM com o Plancon 100

10 Considerações Finais 110

11 Declaração de Conformidade e Operacionalidade (DCO) do PAEBM do Dique de Finos II 112

12 Ciente do Empreendedor ou de seu Representante Legal _____ 114

13 Assinatura do Elaborador do RCO com ART Específica_____ 116

14 Anotação de Responsabilidade Técnica (ART) _____ 118

Anexos _____ 120

01

Introdução

1 Introdução

Neste documento será apresentado o Relatório de Conformidade e Operacionalidade (RCO) em atendimento à Resolução ANM nº 95, de fevereiro de 2022, incluindo as alterações da Resolução ANM nº 130, de 24 de fevereiro de 2023 e a Resolução ANM nº 175, de 01 de agosto de 2024, para elaboração da Avaliação de Conformidade e Operacionalidade (ACO) do Plano de Ação de Emergência para Barragens de Mineração (PAEBM) do Dique de Finos II, localizada no município de Marabá, no Estado do Pará, de propriedade da Salobo Metais S.A.

O Dique de Finos II, localizado na Mina Salobo e operada pela Salobo Metais, tem como finalidade a contenção de finos da Pilha de Estéril Sudeste. O PAEBM do dique foi atualizado pela Walm Engenharia, documento nº RL-9005SA-X-00059 (Walm, 06/2025) e baseou-se no estudo de ruptura (Dam Break) também elaborado pela Walm Engenharia, documento nº RL-9005SA-X-00054 (Walm, 12/2024).

A elaboração do relatório partirá de uma análise criteriosa dos documentos associados ao PAEBM do Dique de Finos II e do acompanhamento realizado pela Tetra Tech referente ao ciclo (2024-2025) do presente projeto de Avaliação de Conformidade e Operacionalidade do PAEBM.

O presente RCO será elaborado em atendimento às legislações vigentes e aplicáveis ao Dique de Finos II, a saber:

Lei Federal n° 12.334, de setembro de 2010
Lei Federal n° 14.066, de novembro de 2020
Lei Federal n° 14.750, de dezembro de 2023
Resolução ANM nº 95, de fevereiro de 2022, e retificações
Caderno de Orientações para Apoio à Elaboração de Planos de Contingência Municipais para Barragens, instituído pela Portaria nº 187, de 26 de outubro de 2016 da Secretaria Nacional de Proteção e Defesa Civil
Nota Técnica ANM SEI nº 5791/2023 - Instalação de sistema sonoro

1.1 Localização

A Mina Salobo está localizada no município de Marabá/PA, na porção noroeste da Província Mineral Carajás, aproximadamente à 94 km de Parauapebas/PA. O acesso ao Dique de Finos II pode ser realizado a partir do município de Marabá/PA pela BR-155 por aproximadamente 101 km até o município de Eldorado dos Carajás/PA. Na intersecção de vias, deve-se seguir pela PA-275 por 63 km, passando por Curionópolis/PA, até a cidade de Parauapebas/PA. Na convergência de vias, deve-se seguir pela PA-160 por 7 km até o encontro com a Rodovia Municipal Faruk Salmen, onde deve-se seguir por 8 km. No encontro de vias com a Estrada Paulo Fontelles, deve-se percorrer 94 km até a portaria da Mina Salobo.

Figura 1-1 - Localização do Dique de Finos II

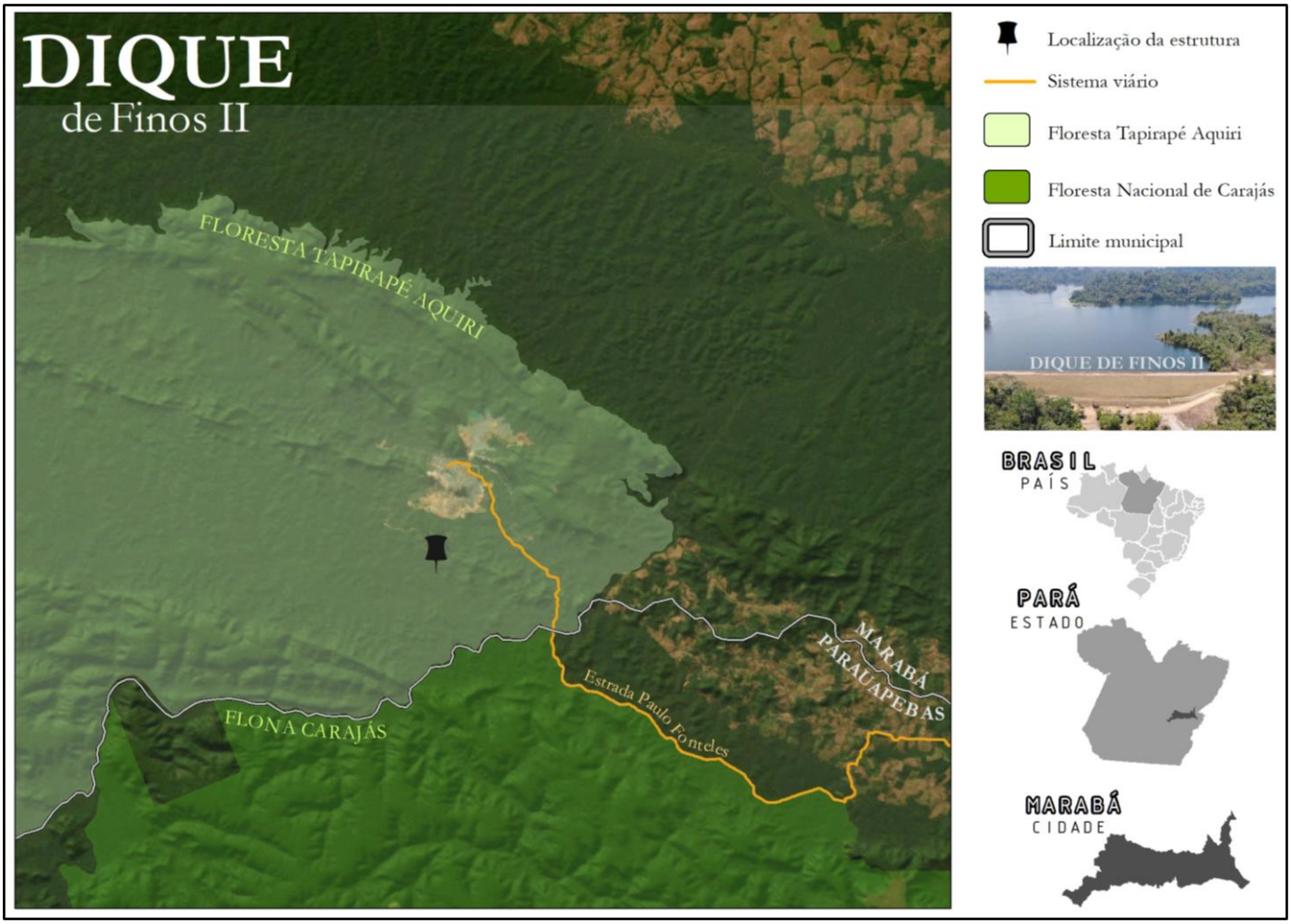

1.2 Metodologia

De acordo com a Resolução ANM nº 95/2022, art. 44, parágrafo único, “entende-se por Conformidade a avaliação e comprovação dos itens mínimos do PAEBM e, por Operacionalidade, a comprovação de efetividade do PAEBM em eventual situação de emergência”. Nesse sentido, a Tetra Tech avaliou o documento do PAEBM de acordo com o conteúdo mínimo e a efetividade dos procedimentos executados em treinamentos e testes de funcionalidade, conforme o Anexo II, item 20 do volume V, da Resolução ANM nº 95/2022, que estabelece.

> *a) Identificação do representante legal do empreendedor;*
>
> *b) Identificação da equipe externa contratada responsável técnica pela elaboração do Relatório de Conformidade e Operacionalidade do PAEBM de Barragem;*
>
> *c) Verificação e comprovação da conformidade e operacionalidade do PAEBM conforme a legislação vigente;*
>
> *d) Validação do mapa e do estudo de inundação da barragem em consonância com os parâmetros estabelecidos no art. 6º desta Resolução, com sugestão de Classificação em Dano Potencial Associado;*
>
> *e) Descrição dos treinamentos internos realizados pelo empreendedor com as eventuais melhorias propostas para o PAEBM, no máximo a cada 6 (seis) meses, em consonância com o inciso III do art. 38 desta Resolução;*
>
> *f) Descrição do Seminário Orientativo Anual realizado e seus resultados, com a participação das prefeituras, organismos de defesa civil, equipe de segurança da barragem, demais empregados do empreendimento e a população compreendida na ZAS;*
>
> *g) Descrição dos testes, com registro e comprovação de funcionalidade das sirenes instaladas, das rotas de fuga e pontos de encontro tendo como base o item 5.3, do "Caderno de Orientações para Apoio à Elaboração de Planos de Contingência Municipais para Barragens" instituído pela Portaria nº 187, de 26 de outubro de 2016, da Secretaria Nacional de Proteção e Defesa Civil do Ministério da Integração Nacional, ou documento legal que venha sucedê-lo ou boas práticas divulgadas pelas Defesas Civis Federais, Estaduais e Municipais;*
>
> *h) Avaliação e comprovação da instalação das sirenes em local adequado conforme art. 8 desta Resolução;*
>
> *i) Comprovação da integração do PAEBM com o Plano de Contingência da Defesa Civil, caso exista;*
>
> *j) Descrição do eventual apoio e participação em simulados de situações de emergência realizados de acordo com o art. 8º, inciso XI, da Lei nº 12.608, de 19 de abril de 2012, caso o empreendedor tenha sido solicitado formalmente pela defesa civil;*
>
> *k) Declaração de Conformidade e Operacionalidade do PAEBM da Barragem, conforme Anexo VII;*
>
> *l) Ciente do empreendedor ou de seu representante legal; e*
>
> *m) Assinatura do elaborador do RCO com ART específica.*

Nos subitens a seguir, será apresentada a metodologia aplicada na Avaliação da Conformidade e da Operacionalidade do PAEBM do Dique de Finos II, ciclo ACO (2024-2025).

1.2.1 Histórico da avaliação durante o ciclo ACO (2024-2025) do PAEBM do Dique de Finos II

Durante o ciclo ACO (2024-2025) do PAEBM do Dique de Finos II, os procedimentos realizados pela Tetra Tech para avaliação dos itens que compõem o conteúdo mínimo do RCO consistiram nas atividades de acompanhamento apresentadas na Figura 1-2. A avaliação dessas atividades foi feita por equipe multidisciplinar de forma remota e/ou presencial e foi registrada durante o ciclo nos documentos listados na Tabela 1.1.

Figura 1-2 - Atividades realizadas durante o ciclo da Avaliação de Conformidade e Operacionalidade (ACO) do PAEBM.

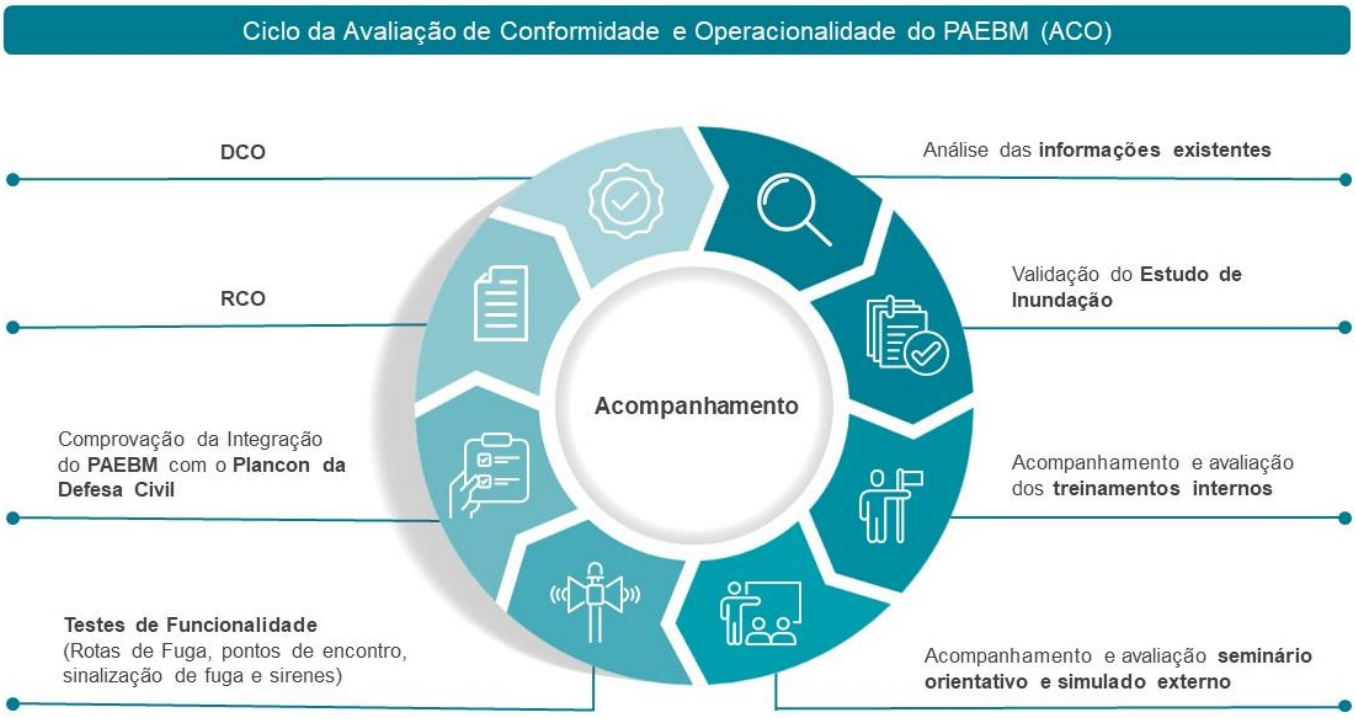

Tabela 1.1- Documentos de acompanhamento emitidos pela Tetra Tech no ciclo (2024-2025) da ACO do PAEBM do Dique de Finos II.

N° Tetra Tech	Descrição do Documento	Data de Elaboração
24548-DF02-ITG-RL010	Relatório Teste de Funcionalidade: sirenes instaladas na ZAS - Dique de Finos II	06/2025
24548-DF02-ITG-RL009	Relatório Teste de Funcionalidade: pontos de encontro (ZAS) e rotas de fuga (ZAS) – Dique de Finos II	06/2025

N° Tetra Tech	Descrição do Documento	Data de Elaboração
24548-DF02-ITG-RL005	Relatório de Avaliação do Exercício de Fluxo de Notificação Interno – Dique de Finos II (2º semestre do Ciclo de ACO)	05/2025
24548-DF02-ITG-RL007	Relatório de Avaliação do Exercício Simulado Interno Prático – Dique de Finos II	05/2025
24548-DF02-ITG-RL003	Relatório de Avaliação do Exercício Expositivo Interno – Dique de Finos II (2º semestre do Ciclo de ACO)	04/2025
24548-DF02-ITG-RL008	Relatório de Avaliação do Seminário Orientativo do PAEBM – Dique de Finos II	04/2025
24548-BMIR-ITG-RL009	Relatório de Avaliação da Atividade com os Indígenas Xikrin do Cateté – PAEBM Barragem de Rejeitos do Mirim, Barragem de Finos II e Dique de Finos II	04/2025
24548-DF02-ITG-RL006	Relatório de Avaliação do Exercício Simulado Interno Hipotético – Dique de Finos II (1º Semestre do Ciclo de ACO)	01/2025
24548-0000-ITG-RT003	Avaliação da Integração dos PAEBMs / BMSA com os Plancons	01/2025
24548-DF02-ITG-RL002	Relatório de Avaliação do Exercício Expositivo Interno – Dique de Finos II (1º semestre do Ciclo de ACO)	01/2025
24548-DF02-ITG-RL004	Relatório de Avaliação do Exercício de Fluxo de Notificação Interno – Dique de Finos II (1º Semestre do Ciclo de ACO)	10/2024

Na vigência do ciclo ACO (2024-2025), o PAEBM do Dique de Finos II e seus respectivos mapas foram revisados pelo empreendedor de forma a atender as recomendações apontadas pela Tetra Tech no ciclo ACO (2024/2025). Na Tabela 1.2 é apresentada a relação desses documentos que serviram de base para a avaliação no item 4 deste RCO.

Tabela 1.2- Documentos referentes ao PAEBM do Dique de Finos II que foram avaliados no presente RCO.

N° Vale	Descrição do Documento	Empresa	Data de Elaboração
RL-9005SA-X-00059	Projeto Executivo Sistema de Rejeito e Proteção Ambiental Dique de Contenção de Finos II – Plano de Ação de Emergência para Barragem de Mineração – PAEBM – Relatório Técnico	Walm Engenharia	06/2025
9005SA-X-01039	Projeto Executivo Sistema de Rejeito e Proteção Ambiental Dique de Contenção de Finos II – Plano de Ação de Emergência	Walm Engenharia	02/2025

N° Vale	Descrição do Documento	Empresa	Data de Elaboração
	para Barragem de Mineração – PAEBM – Mapa Geral – Folha 1/1		
9005SA-X-01040	Projeto Executivo Sistema de Rejeito e Proteção Ambiental Dique de Contenção de Finos II – Plano de Ação de Emergência para Barragem de Mineração – PAEBM – Mapa de Risco Hidrodinâmico – Folha 1/1	Walm Engenharia	02/2025
9005SA-X-01041	Projeto Executivo Sistema de Rejeito e Proteção Ambiental Dique de Contenção de Finos II – Plano de Ação de Emergência para Barragem de Mineração – PAEBM – Mapa de Zona de Autossalvamento (ZAS) - Folha 1/2	Walm Engenharia	05/2025
9005SA-X-01042	Projeto Executivo Sistema de Rejeito e Proteção Ambiental Dique de Contenção de Finos II – Plano de Ação de Emergência para Barragem de Mineração – PAEBM – Mapa de Zona de Autossalvamento (ZAS) - Folha 2/2	Walm Engenharia	02/2025
9005SA-X-01068	Projeto Executivo Sistema de Rejeito e Proteção Ambiental Dique de Contenção de Finos II – Plano de Ação de Emergência para Barragem de Mineração – PAEBM – Mapa de Zona Secundária de Salvamento (ZSS) - Folha 1/3	Walm Engenharia	02/2025
9005SA-X-01069	Projeto Executivo Sistema de Rejeito e Proteção Ambiental Dique de Contenção de Finos II – Plano de Ação de Emergência para Barragem de Mineração – PAEBM – Mapa de Zona Secundária de Salvamento (ZSS) - Folha 2/3	Walm Engenharia	02/2025
9005SA-X-01070	Projeto Executivo Sistema de Rejeito e Proteção Ambiental Dique de Contenção de Finos II – Plano de Ação de Emergência para Barragem de Mineração – PAEBM – Mapa de Zona Secundária de Salvamento (ZSS) - Folha 3/3	Walm Engenharia	02/2025
-	Plano de Contingência do Município Marabá	Safemed	2024
-	Plano de Contingência do Município de Parauapebas	Safemed	2023
RL-9005SA-X-00054	Projeto Executivo Sistema de Rejeito e Proteção Ambiental - Diques de Contenção de Finos II - Estudo de Ruptura Hipotética (Dam Break) - Relatório Técnico	Walm Engenharia	12/2024
9005SA-X-01024	Projeto Executivo Sistema de Rejeito e Proteção Ambiental Dique de Contenção de Finos II Estudo de Ruptura Hipotética (Dam	Walm Engenharia	12/2024

N° Vale	Descrição do Documento	Empresa	Data de Elaboração
	Break) Envoltoria de Inundação - Ruptura Provável - Folha 1/1		
9005SA-X-01025	Projeto Executivo Sistema de Rejeito e Proteção Ambiental Dique de Contenção de Finos II Estudo de Ruptura Hipotética (Dam Break) Comparação Entre Cenario - Ruptura Provável e Natural - Folha 1/1	Walm Engenharia	12/2024
9005SA-X-01026	Projeto Executivo Sistema de Rejeito e Proteção Ambiental Dique de Contenção de Finos II Estudo de Ruptura Hipotética (Dam Break) Profundidade Máxima de Inundação - Ruptura Provável L - Folha 1/1	Walm Engenharia	12/2024
9005SA-X-01027	Projeto Executivo Sistema de Rejeito e Proteção Ambiental Dique de Contenção de Finos II Estudo de Ruptura Hipotética (Dam Break) Velocidade Máxima de Inundação - Ruptura Provável - Folha 1/1	Walm Engenharia	12/2024
9005SA-X-01028	Projeto Executivo Sistema de Rejeito e Proteção Ambiental Dique de Contenção de Finos II Estudo de Ruptura Hipotética (Dam Break) Risco Hidrodinamico - Ruptura Provável - Folha 1/1	Walm Engenharia	12/2024
9005SA-X-01029	Projeto Executivo Sistema de Rejeito e Proteção Ambiental Dique de Contenção de Finos II Estudo de Ruptura Hipotética (Dam Break) Envoltoria de Inundação - Ruptura Extrema - Folha 1/2	Walm Engenharia	12/2024
9005SA-X-01030	Projeto Executivo Sistema de Rejeito e Proteção Ambiental Dique de Contenção de Finos II Estudo de Ruptura Hipotética (Dam Break) Envoltoria de Inundação - Ruptura Extrema - Folha 2/2	Walm Engenharia	12/2024
9005SA-X-01031	Projeto Executivo Sistema de Rejeito e Proteção Ambiental Dique de Contenção de Finos II Estudo de Ruptura Hipotética (Dam Break) Comparação Entre Cenarios - Ruptura Extrema e Natural - Folha 1/2	Walm Engenharia	12/2024
9005SA-X-01032	Projeto Executivo Sistema de Rejeito e Proteção Ambiental Dique de Contenção de Finos II Estudo de Ruptura Hipotética (Dam Break) Comparação Entre Cenarios - Ruptura Extrema e Natural - Folha 2/2	Walm Engenharia	12/2024
9005SA-X-01033	Projeto Executivo Sistema de Rejeito e Proteção Ambiental Dique de Contenção de Finos II Estudo de Ruptura Hipotética (Dam Break) Profundidade Maxima de Inundação - Ruptura Extrema - Folha 1/2	Walm Engenharia	12/2024

N° Vale	Descrição do Documento	Empresa	Data de Elaboração
9005SA-X-01034	Projeto Executivo Sistema de Rejeito e Proteção Ambiental Dique de Contenção de Finos II Estudo de Ruptura Hipotética (Dam Break) Profundidade Maxima de Inundação - Ruptura Extrema - Folha 2/2	Walm Engenharia	12/2024
9005SA-X-01035	Projeto Executivo Sistema de Rejeito e Proteção Ambiental Dique de Contenção de Finos II Estudo de Ruptura Hipotética (Dam Break) Velocidade Maxima de Inundação - Ruptura Extrema - Folha 1/2	Walm Engenharia	12/2024
9005SA-X-01036	Projeto Executivo Sistema de Rejeito e Proteção Ambiental Dique de Contenção de Finos II Estudo de Ruptura Hipotética (Dam Break) Velocidade Maxima de Inundação - Ruptura Extrema - Folha 2/2	Walm Engenharia	12/2024
9005SA-X-01037	Projeto Executivo Sistema de Rejeito e Proteção Ambiental Dique de Contenção de Finos II Estudo de Ruptura Hipotética (Dam Break) Risco Hidrodinamico - Ruptura Extrema - Folha 1/2	Walm Engenharia	12/2024
9005SA-X-01038	Projeto Executivo Sistema de Rejeito e Proteção Ambiental Dique de Contenção de Finos II Estudo de Ruptura Hipotética (Dam Break) Risco Hidrodinamico - Ruptura Extrema - Folha 2/2	Walm Engenharia	12/2024
9005SA-X-01071	Projeto Executivo Sistema de Rejeito e Proteção Ambiental Dique de Contenção de Finos II Estudo de Ruptura Hipotética (Dam Break) Tempo de Chegada da Inundação - Ruptura Provável - Folha 1/1	Walm Engenharia	12/2024
9005SA-X-01072	Projeto Executivo Sistema de Rejeito e Proteção Ambiental Dique de Contenção de Finos II Estudo de Ruptura Hipotética (Dam Break) Tempo de Duração da Fase Crítica da Inundação - Ruptura Provável - Folha 1/1	Walm Engenharia	12/2024
9005SA-X-01073	Projeto Executivo Sistema de Rejeito e Proteção Ambiental Dique de Contenção de Finos II Estudo de Ruptura Hipotética (Dam Break) Tempo de Chegada da Inundação- Ruptura Extrema - Folha 1/2	Walm Engenharia	12/2024
9005SA-X-01074	Projeto Executivo Sistema de Rejeito e Proteção Ambiental Dique de Contenção de Finos II Estudo de Ruptura Hipotética (Dam Break) Tempo de Chegada da Inundação - Ruptura Extrema - Folha 2/2	Walm Engenharia	12/2024
9005SA-X-01075	Projeto Executivo Sistema de Rejeito e Proteção Ambiental Dique de Contenção de Finos II Estudo de Ruptura Hipotética (Dam	Walm Engenharia	12/2024

N° Vale	Descrição do Documento	Empresa	Data de Elaboração
	Break) Tempo de Duração da Fase Crítica da Inundação - Ruptura Extrema - Folha 1/2		
9005SA-X-01076	Projeto Executivo Sistema de Rejeito e Proteção Ambiental Dique de Contenção de Finos II Estudo de Ruptura Hipotética (Dam Break) Tempo de Duração da Fase Crítica da Inundação - Ruptura Extrema - Folha 2/2	Walm Engenharia	12/2024
9005SA-X-01078	Projeto Executivo Sistema de Rejeito e Proteção Ambiental Dique de Contenção de Finos II Estudo de Ruptura Hipotética (Dam Break) Tempo de Pico da Inundação - Ruptura Provável - Folha 1/1	Walm Engenharia	12/2024
9005SA-X-01079	Projeto Executivo Sistema de Rejeito e Proteção Ambiental Dique de Contenção de Finos II Estudo de Ruptura Hipotética (Dam Break) Tempo de Pico da Inundação - Ruptura Extrema - Folha 1/2	Walm Engenharia	12/2024
9005SA-X-01080	Projeto Executivo Sistema de Rejeito e Proteção Ambiental Dique de Contenção de Finos II Estudo de Ruptura Hipotética (Dam Break) Tempo de Pico da Inundação - Ruptura Extrema - Folha 2/2	Walm Engenharia	12/2024

A avaliação do estudo de ruptura realizada pela Tetra Tech teve como base o documento de nº RL-9005SA-X-00054 (Walm, 04/2024) na revisão 2. A versão mais recente desse estudo, foi emitida em dezembro de 2024 na revisão 3. Entretanto, conforme descrito no cabeçalho do documento, foi atualizada apenas a tabela de equipe multidisciplinar responsável pelo estudo, não comprometendo o conteúdo técnico do estudo.

A avaliação dos treinamentos, simulados e do seminário orientativo ocorreu em conformidade com a legislação vigente. As recomendações de melhoria foram listadas em Relatórios de Avaliação e englobaram indicações de aperfeiçoamento no formato, conteúdo e participação dos exercícios e de revisão de aspectos falhos presentes no PAEBM do Dique de Finos II.

Os critérios adotados para os Testes de Funcionalidade das rotas de fuga, pontos de encontro e sirenes do Dique de Finos II seguiram as recomendações da legislação vigente, sobretudo do “Caderno de Orientações para Apoio à Elaboração de Planos de Contingência Municipais para Barragens” de Setembro de 2016, da Secretaria Nacional de Proteção e Defesa Civil do Ministério da Integração Nacional. As observações realizadas em campo foram listadas em relatórios de avaliação, os quais apontam recomendações, pontos de melhoria e de atenção em relação as rotas de fuga, pontos de encontro (vide Anexo C) e sirenes (vide Anexo B) do Dique de Finos II.

Por último, a avaliação da integração do PAEBM com os Planos de Contingência de Marabá e Parauapebas foi realizada com base nos documentos disponibilizados pela Salobo Metais S.A. A comprovação da integração foi realizada por meio do Relatório de Avaliação, no qual foram observados os principais aspectos que tangem ambos os Planos e ressaltadas as respectivas inconsistências.

1.1.2 Metodologia aplicada no RCO para Avaliação Final da Conformidade e da Operacionalidade do PAEBM do Dique de Finos II

No relatório será apresentada à avaliação final do conteúdo mínimo do RCO referente ao ciclo ACO (2024-2025) do PAEBM do Dique de Finos II, de forma a embasar o resultado da DCO. Os conteúdos que serão avaliados foram estruturados em:

Item 4: PAEBM do Dique de Finos II (Relatório e Mapas)
Item 5: Estudo de Inundação do Dique de Finos II (Relatório, Mapas e sugestão de classificação em DPA)
Item 6: Treinamentos, Seminário Orientativo e Simulados
Item 7: Pontos de Encontro e Rotas de Fuga na ZAS
Item 8: Sirenes
Item 9: Integração do PAEBM com o Plancon.

A avaliação do conteúdo apresentado terá como base o histórico da avaliação do ciclo ACO (2024-2025) descrito no item 1.2.1 e será feita por meio de tabela com um panorama geral do status dos requisitos legais, estruturada de acordo com a seguinte classificação:

✓	**Conforme**	Foram cumpridos os requisitos mínimos exigidos pela Resolução ANM nº 95/2022
!	**Sugestão**	Foram cumpridos os requisitos mínimos exigidos pela Resolução ANM nº 95/2022, mas alguns aspectos apresentam potencial para serem melhorados
✗	**Não conforme**	Não foram cumpridos os requisitos mínimos exigidos pela Resolução ANM nº 95/2022

As informações avaliadas serão detalhadas em subitens, apresentando-se a justificativa da avaliação feita pela Tetra Tech e, quando aplicável, serão indicadas as melhorias necessárias para atendimento à legislação vigente.

02

Identificação do Representante Legal do Empreendedor

2 Identificação do Representante Legal do Empreendedor e da Estrutura

Na Tabela 2.1 são apresentadas informações sobre identificação do Empreendedor do Dique de Finos II e sobre seu representante legal. Essas informações foram extraídas do PAEBM do Dique de Finos II, referente ao documento nº RL-9005SA-X-00059 revisão 6, emitida pela Walm Engenharia em junho de 2025, sendo a última versão protocolada, a versão 4 (quatro) do documento, em junho de 2025, incluindo as atualizações dos respectivos Anexos (I ao VIII). Já a Tabela 2.2 apresenta a identificação e o acesso da estrutura avaliada.

Tabela 2.1- Identificação do representante legal do empreendedor.

Identificação do Empreendedor

Empreendedor	CNPJ
Salobo Metais S.A.	33.391.478/0001-94
Nome da estrutura	
Dique de Finos II	

Endereço (Sede Administrativa)		
Floresta Nacional Tapirapé Aquiri, S/N – Marabá/PA – Cep: 68.516-000		
Telefone (Sede Administrativa)	**Mina**	**Município/UF**
(94) 3328-3702	Salobo – Mina do Salobo	Marabá/PA

Identificação do Representante Legal do Empreendedor

Função/Cargo	Nome	Telefone
Diretor de Operações do Salobo	Antônio Schettino Gomes Pereira	(94) 98801-0316

Tabela 2.2- Identificação e acesso da estrutura avaliada.

Identificação da Estrutura

DIQUE DE FINOS II	
	
CRI	**DPA**
Baixo	Alto
Nível de Emergência	**Modelo de Alteamento**
Sem emergência	Etapa Única
Volume Máximo [1]	**Altura Máxima**
3.790.000 m³	16,42 m
Critério de Parada da Inundação [2]	**Município**
24,06 km	Marabá - PA

DESCRIÇÃO DO ACESSO

A Mina Salobo está localizada no município de Marabá/PA, na porção noroeste da Província Mineral Carajás, aproximadamente à 94 km de Parauapebas/PA. O acesso ao Dique de Finos II pode ser realizado a partir do município de Marabá/PA pela BR-155 por aproximadamente 101 km até o município de Eldorado dos Carajás/PA. Na intersecção de vias, deve-se seguir pela PA-275 por 63 km, passando por Curionópolis/PA, até a cidade de Parauapebas/PA. Na convergência de vias, deve-se seguir pela PA-160 por 7 km até o encontro com a Rodovia Municipal Faruk Salmen, onde deve-se seguir por 8 km. No encontro de vias com a Estrada Paulo Fontelles, deve-se percorrer 94 km até a portaria da Mina Salobo.

1 Valor referente ao Relatório de Inspeção de Segurança Regular - RISR, documento nº RI-9005SA-X-00009 (WALM, 09/2024)

2 Valor referente ao cenário de ruptura extrema a partir do Relatório do Estudo de Inundação, documento nº RL-9005SA-X-00054 (WALM, 12/2024)

03

Equipe Externa Contratada para Elaboração do RCO do PAEBM do Dique de Finos II

3 Equipe Externa Contratada para Elaboração do RCO do PAEBM do Dique de Finos II

A identificação da consultoria responsável pela ACO do PAEBM e da equipe responsável pela elaboração do Relatório de Conformidade e Operacionalidade do PAEBM do Dique de Finos II é apresentada na Tabela 3.1 e Tabela 3.2, respectivamente.

Tabela 3.1- Identificação da consultoria responsável pela ACO do PAEBM do Dique de Finos II.

Empresa Responsável

Razão Social	CNPJ
Tetra Tech Coffey Consultoria e Serviços LTDA	00.236.883/0001-33

Endereço

Av. Afonso Pena, 1500 - 5º andar - Centro, Belo Horizonte - MG, 30130-921

Tabela 3.2- Identificação da equipe técnica responsável pela elaboração do RCO do PAEBM do Dique de Finos II.

Equipe Técnica Responsável Pela Elaboração do RCO do Dique de Finos II

Nome	Abreviação	Área de Atuação	Responsabilidade no Projeto
Ewerton Gontijo	ELO	Geohidrotecnia e Engenharia Avançadas - GEA	Gerente de projetos
Livia Melo	LMC	Project Manager Office - PMO	Planejamento
Lorrane Silva	LNS	Governança e Análises Socioambientais - GAS	Gerente de projetos
Laura Loes	LLC	Análises Ambientais e Socioterritoriais	Coordenação Técnica
Bruno Santos	BAL	Análises Ambientais e Socioterritoriais	Elaboração do documento
Bárbara Heleno	BLH	Análises Ambientais e Socioterritoriais	Elaboração do documento

Equipe Técnica Responsável Pela Elaboração do RCO do Dique de Finos II

Nome	Abreviação	Área de Atuação	Responsabilidade no Projeto
Daniela Coelho	DC	Análises Ambientais e Socioterritoriais	Elaboração do documento
Maria Marcos	MAN	*Geospatial Science*	Verificação do documento
Catharina Maia	COM	*Geospatial Science*	Elaboração do documento
Eliany Ferreira	ERF	Geotecnia	Elaboração do documento
Carlos Oquendo	CHC	Geohidrotecnia e Engenharia Avançadas - GEA	Consultor Técnico
Leandro Giorni	LBG	Geohidrotecnia e Engenharia Avançadas - GEA	Responsabilidade Técnica
Sabrina Sousa	SSO	Recursos Hídricos	Elaboração do documento
Gabriel de Paula	GAL	Recursos Hídricos	Verificação do documento
Osmar Costa	OVC	Geohidrotecnia e Engenharia Avançadas - GEA	Líder Técnico
Marcelus Borges	MBB	Automação	Elaboração do documento e Coordenação Técnica

04

PAEBM do Dique de Finos II

4 PAEBM do Dique de Finos II

O presente item aborda o conteúdo do Anexo II, Item 20, Volume V, subitem C, da Resolução ANM nº 95/2022, "*Verificação e comprovação da conformidade e operacionalidade do PAEBM conforme a legislação vigente*", referente ao conteúdo mínimo do RCO exigido pela Resolução ANM nº 95/2022.

4.1 Avaliação do Relatório do PAEBM do Dique de Finos II

De acordo com o art. 34 da Resolução ANM nº 95/2022:

> *O PAEBM deverá contemplar o previsto no caput e respectivos incisos do art. 12 da Lei nº 12.334, de 2010, e seu nível de detalhamento deve seguir o estabelecido no Anexo II desta Resolução, à exceção das barragens mencionadas no § 2º do art. 44 e no parágrafo único do art. 79, que poderão ter PAEBM com conteúdo simplificado.*

A avaliação do atendimento ao conteúdo mínimo do PAEBM do Dique de Finos II exigido pela Resolução ANM nº 95/2022 é resumida na Tabela 4.1, o qual será detalhado posteriormente em subitens.

Legenda:

✓	**Conforme**	Foram cumpridos os requisitos mínimos exigidos pela Resolução ANM nº 95/2022
!	**Sugestão**	Foram cumpridos os requisitos mínimos exigidos pela Resolução ANM nº 95/2022, mas alguns aspectos apresentam potencial para serem melhorados
✗	**Não conforme**	Não foram cumpridos os requisitos mínimos exigidos pela Resolução ANM nº 95/2022

Tabela 4.1- Verificação e avaliação do PAEBM do Dique de Finos II quanto à estrutura e conteúdo mínimo exigido no Art. 34º e Anexo II da Resolução ANM nº 95/2022.

Nº	Requisito Técnico	Observação	Classificação	Item Relacionado
Art. 34	O documento físico do PAEBM deverá ter capa vermelha e o nome da barragem em destaque	-	✓	4.1.1
1	Apresentação e objetivo do PAEBM	-	✓	4.1.1
2	Identificação e contatos do Empreendedor, do Coordenador do PAE e das entidades constantes do Fluxograma de Notificações	-	✓	4.1.2
3	Responsabilidades e atribuições no PAEBM (empreendedor, coordenador do PAEBM, equipe técnica e Defesa Civil), incluindo ciência expressa do coordenador sobre suas obrigações.	-	✓	4.1.3
4	Descrição geral da barragem e estruturas associadas	-	✓	4.1.4
5	Detecção, avaliação e classificação das situações de alerta e/ou de emergência em níveis 1, 2 e/ou 3	-	✓	4.1.5
6	Ações esperadas para cada nível de emergência	-	✓	4.1.6
7	Descrição dos procedimentos preventivos e corretivos	-	✓	4.1.7

N°	Requisito Técnico	Observação	Classificação	Item Relacionado
8	Recursos humanos, materiais e logísticos disponíveis para uso em situação de emergência	-	✓	4.1.8
9	Procedimentos de comunicação e notificação (incluindo o Fluxograma de Notificação)	-	✓	4.1.9
10	Descrição do funcionamento geral do sistema de alerta para a população a jusante, incluindo seu modo de acionamento	-	✓	4.1.10
11	Síntese do estudo de inundação	No item de síntese de inundação foi citado o estudo de ruptura hipotética conforme o documento de nº RL-9005SA-X-00054 realizado na Revisão 3 de dezembro de 2024, entretanto, no restante do documento é citada a versão da Revisão 2 de abril de 2024. Sugere-se ajustar a citação do documento em todo o relatório para ficar compatível.	!	4.1.11
	Síntese do estudo de inundação com os respectivos mapas, indicação da ZAS e ZSS, conforme previsto no art. 6º desta Resolução.	A avaliação do Estudo de Inundação (vide Anexo A) consta sugestões de melhoria relacionadas aos produtos cartográficos e dados editáveis do mapeamento de inundação. Sugere-se apresentar o mapa referente à temática de Elevação Máxima do cenário de ruptura extrema.	!	4.1.11.2 e 5.1
	Classificação do DPA	Sugere-se a revisão das pontuações atribuídas a dois critérios específicos: existência de população a jusante e impacto socioeconômico. Essas atualizações resultam em um aumento do valor total do DPA, que passaria de 13 para 16, mantendo-se, ainda assim, dentro da faixa de classificação Alta.	!	5.2

N°	Requisito Técnico	Observação	Classificação	Item Relacionado
12	Medidas específicas, em articulação com o poder público para resgatar pessoas atingidas	Deve ser realizado um cadastramento mais assertivo da população indígena, apurando o número correto de pessoas que frequentam a ZAS e a existência de vulnerabilidades.	!	4.1.12
	Medidas específicas, em articulação com o poder público para resgatar animais atingidos	Além do dimensionamento dos equipamentos e recursos necessários, sugere-se que sejam previstas as ações de proteção da fauna silvestre, incluindo na lista de suprimentos os materiais de marcação individual e uma predefinição da alimentação por grupo.	!	4.1.12
	Medidas específicas, em articulação com o poder público para mitigar impactos ambientais	Considerando a interdição de estradas e rodovias, seria oportuno apresentar uma lista dos acessos afetados e uma figura com a localização.	!	4.1.12
	Medidas específicas, em articulação com o poder público para assegurar o abastecimento de água potável	-	✓	4.1.12
	Medidas específicas, em articulação com o poder público para salvaguardar o patrimônio cultural	-	✓	4.1.12
13	Descrição das rotas de fuga e pontos de encontro, com a respectiva sinalização, desenvolvida em conjunto com a Defesa Civil	O teste de evacuação realizado na etapa de visita técnica apontou que os tempos de evacuação estão operacionais e em conformidade com a situação atual do site do Salobo. No entanto, sugere-se atualização do estudo de modelagem de Rotas de Fuga que seja mais estratégico a fim de refletir as adequações e especificidades da área ou sugere-se a realização de um estudo complementar que estime o tempo disponível entre a evolução do nível 2 para o nível 3 de emergência, com o objetivo de aprimorar o planejamento em situação de emergência.	!	4.1.13 e 7

N°	Requisito Técnico	Observação	Classificação	Item Relacionado
14	Descrição dos programas de treinamento e divulgação para os envolvidos e para as comunidades potencialmente afetadas, com a realização de exercícios simulados periódicos	-	✓	4.1.14
15	Descrição do sistema de monitoramento integrado à segurança da barragem de mineração	Mesmo com instalação do monitoramento integrado concluída, inclusive videomonitoramento, recomenda-se atualização do PAEBM incluindo todas as informações técnicas e a formalização junto a todos os interessados.	!	4.1.15
	Descrição do sistema de monitoramento integrado à segurança da barragem de mineração	Além disso, foi observado identificado obstrução parcial de uma das imagens capturadas pelo videomonitoramento, sendo recomendado a adoção de medidas para aprimorar a efetividade do videomonitoramento.	!	4.1.15
16	Registro dos treinamentos do PAEBM	-	✓	4.1.16
17	Protocolos de entrega do PAEBM às autoridades competentes	-	✓	4.1.17
18	Relatório de Causas e Consequências do Acidente (RCCA)	-	✓	4.1.18
19	Declaração de Encerramento de Emergência, quando for o caso	-	✓	4.1.19
20	Relatório de Conformidade e Operacionalidade do PAEBM – RCO	-	✓	4.1.20

4.1.1 PAEBM com capa vermelha e o nome da estrutura em destaque / Apresentação e objetivo do PAEBM

O PAEBM do Dique de Finos II vigente, documento nº RL-9005SA-X-00059 (Walm, 06/2025), apresenta capa vermelha com o nome da estrutura em destaque e constam como itens iniciais a apresentação (item 0) do PAEBM e o objetivo do PAEBM (item 1), atendendo à Resolução ANM nº 95/2022 para o conteúdo mínimo do PAEBM.

Segundo o artigo 12 da Lei nº 12.334 de 2010, em seu parágrafo primeiro, é citado:

> *§ 1º O PAE deverá estar disponível no site do empreendedor e ser mantido, em meio digital, no SNISB e, em meio físico, no empreendimento, nos órgãos de proteção e defesa civil dos Municípios inseridos no mapa de inundação ou, na inexistência desses órgãos, na prefeitura municipal.*

Conforme consulta realizada no Portal do Empreendedor (PAEBM - Vale) em 25 de junho de 2025, constatou-se que a versão mais recente disponível do PAEBM é a de número 4, elaborada em junho de 2025. Esta é considerada a versão atualizada do documento, de acordo com os protocolos disponibilizados e estando conforme a normativa vigente.

4.1.2 Identificação e contatos do Empreendedor, do Coordenador do PAEBM e das entidades constantes do Fluxograma de Notificações

A identificação dos agentes envolvidos no PAEBM em caso de emergência, incluindo contatos internos e externos, está contemplada no item 2 do PAEBM vigente do Dique de Finos II (documento nº RL-9005SA-X-00059, Walm, 06/2025), em conformidade com os requisitos mínimos estabelecidos pela Resolução ANM nº 95/2022.

Considerando que as equipes mencionadas foram devidamente contempladas no PAEBM do Dique de Finos II, é imprescindível que seus respectivos responsáveis — titular e substituto — estejam incluídos na lista de contatos internos, com a devida identificação nominal e os respectivos meios de contato telefônico.

Em atendimento ao disposto na Resolução ANM nº 95/2022, a relação de contatos internos e externos encontra-se apresentada no PAEBM, Anexo I (documento nº RL-9005SA-X-00060), intitulado “Identificação e Contatos dos Agentes Envolvidos no PAEBM”, nas Tabelas 1 e 2, respectivamente.

No que se refere à lista de contatos externos, observa-se que o PAEBM do Dique de Finos II (versão de junho de 2025) contempla os contatos das prefeituras dos municípios potencialmente impactados, dos órgãos de segurança pública, das entidades de proteção e defesa civil, bem como das unidades hospitalares mais próximas. Tal estrutura atende ao previsto no art. 12, inciso XI, da Lei Federal nº 14.066/2020, estando, portanto, em conformidade com a legislação vigente.

4.1.3 Responsabilidades e atribuições no PAEBM (Empreendedor, Coordenador do PAEBM, equipe técnica e Defesa Civil), incluindo ciência expressa do coordenador sobre suas obrigações

O PAEBM do Dique de Finos II vigente, apresenta no item 10 do documento nº RL-9005SA-X-00059 (Walm, 06/2025), as responsabilidades atribuídas ao Empreendedor, ao Coordenador do PAEBM, à equipe técnica e à Defesa Civil, conforme exigido pela Resolução ANM nº 95/2022 para o conteúdo mínimo do PAEBM.

Adicionalmente, a ciência expressa das atribuições do coordenador do PAEBM, de seu substituto e do próprio empreendedor está formalizada no PAEBM, Anexo II (documento nº RL-9005SA-X-00061), intitulado "Carta de Designação do Coordenador do PAEBM e seu Substituto". Esse anexo também contempla a nomeação oficial dos referidos responsáveis, devidamente assinada pelo empreendedor e pelos profissionais designados.

4.1.4 Descrição geral do dique e estruturas associadas

No item 3 do PAEBM vigente do Dique de Finos II (junho/2025), especificamente Tabela 3.1, encontra-se a descrição geral da estrutura e das estruturas associadas, conforme previsto no conteúdo mínimo exigido.

Contudo, constatou-se a existência de divergências entre as informações apresentadas na Tabela 3.1 do Relatório de PAEBM (documento nº RL-9005SA-X-00059) e os dados registrados no SIGBM, especificamente no que se refere à altura máxima atual da estrutura e ao volume atual do reservatório. Em resposta, a Salobo Metais S.A. apresentou evidências do protocolo submetido à ANM, por meio do requerimento SEI nº 27205.807426/1974-11, solicitando a atualização das informações técnicas no SIGBM, uma vez que os campos em questão não são editáveis diretamente pelo empreendedor. Dessa forma, entende-se que a divergência já foi devidamente tratada. Entretanto, cabe destacar que o PAEBM em questão considerou os valores discriminados no RISR do 2º ciclo de 2024, enquanto a solicitação de atualização de dados no SIGBM considerou o RISR do 1º ciclo de 2025.

No que se refere à caracterização do rejeito, conforme a norma ABNT NBR 10.004, essa informação foi apresentada na Tabela 3.1 do PAEBM, classificando o material como Classe II A – Resíduo Não Perigoso e Não Inerte. Tal classificação está em conformidade com os dados disponíveis no Sistema Integrado de Gestão de Barragens de Mineração (SIGBM), conforme verificado em consulta ao site (|ANM - Agência Nacional de Mineração) em 28 de maio de 2025.

4.1.5 Detecção, avaliação e classificação das situações de alerta e/ou de emergência em níveis 1, 2 e/ou 3

O item 5.0 do PAEBM do Dique de Finos II vigente (documento nº RL-9005SA-X-00059, Walm, 06/2025) aborda a detecção, avaliação e classificação das situações de alerta e emergência nos níveis 1, 2 e 3, conforme exigido pela Resolução ANM nº 95/2022.

A Tabela 5.1 do PAEBM apresenta as causas e evidências associadas aos principais modos de falha do Dique de Finos II (galgamento, erosão interna – piping e instabilização) identificados para a estrutura. Já as Tabelas 5.2 a 5.9 detalham os critérios orientativos para classificação dos níveis de emergência, com base nesses modos de falha, em conformidade com a mesma resolução.

Por fim, o item 16 do PAEBM reúne as Fichas de Ações Corretivas para os níveis de alerta e emergência 1, 2 e 3, com orientações específicas para cada modo de falha identificado.

4.1.6 Ações esperadas para cada nível de emergência

Com base na Resolução ANM nº 95/2022, o Anexo II estabelece que o PAEBM deve conter um fluxograma de notificações que inclua todos os agentes envolvidos, bem como as ações previstas para o nível de alerta e para os diferentes níveis de emergência (NE-1, NE-2 e NE-3).

No caso do Dique de Finos II, essas exigências foram atendidas no item 6.0 do PAEBM vigente (documento nº RL-9005SA-X-00059, Walm, 06/2025). Esse item apresenta:

- Figuras 6.1 a 6.4, que ilustram os fluxogramas de notificação para cada nível de alerta e emergência;
- Tabelas 6.1 a 6.3, que detalham as ações de notificação e resposta esperadas para cada nível de emergência.

Esses elementos asseguram o cumprimento da norma e oferecem suporte prático aos responsáveis pela gestão de emergências, promovendo uma resposta rápida e coordenada em caso de incidentes.

4.1.7 Descrição dos procedimentos preventivos e corretivos

A descrição dos procedimentos preventivos e corretivos está contemplada no item 4 do PAEBM do Dique de Finos II (documento nº RL-9005SA-X-00059, Walm,06/2025), em conformidade com os requisitos mínimos estabelecidos pela Resolução ANM nº 95/2022.

As principais orientações para a execução das ações corretivas, específicas para cada modo de falha e nível de emergência, estão detalhadas nas Fichas de Ações Corretivas, apresentadas no item 16 do PAEBM.

4.1.8 Recursos humanos, materiais e logísticos disponíveis para uso em situação de emergência

Em atendimento a Resolução ANM nº 95/2022 (Anexo II – Volume V do PAEBM), o item 9 do PAEBM do Dique de Finos II (documento nº RL-9005SA-X-00059, Walm, 06/2025) apresenta, na Tabela 9.1, a estimativa dos equipamentos disponíveis no quadro operacional da mina, incluindo quantidade, localização e área responsável. Esses recursos poderão ser mobilizados imediatamente em caso de emergência, visando o controle e a mitigação da situação adversa.

Já a Tabela 9.2 apresenta a equipe de atendimento a emergências do CECOM, com informações sobre função, quantidade e turnos de trabalho. Essa equipe, composta por aproximadamente 68 profissionais distribuídos em regime de 24 horas, está apta a atuar em situações de emergência envolvendo barragens. O contato com o CECOM é feito por meio do número listado no Anexo I (documento nº RL-9005SA-X-00060), que reúne os dados de identificação e contato dos agentes envolvidos no PAEBM.

4.1.9 Procedimentos de comunicação e notificação (incluindo o Fluxograma de Notificação)

O PAEBM do Dique de Finos II contempla o item 'Procedimentos de Notificação e Sistema de Alerta', conforme exigido pela Resolução ANM nº 95/2022. Essa informação está detalhada no item 7.1 do documento nº RL-9005SA-X-00059 (Walm, 06/2025), onde são apresentadas as estratégias de acionamento dos agentes internos, conforme descrito na Tabela 7.1. Essa tabela especifica o agente a ser acionado, o meio de comunicação, o nível de emergência correspondente e o responsável pelo acionamento.

Complementando essas informações, o item 6.0 do mesmo relatório apresenta, nas Figuras 6.1 a 6.4, os fluxogramas de notificação para cada nível de emergência, com as ações a serem tomadas em caso de declaração de emergência.

A Tabela 7.2 apresentada no PAEBM descreve as estratégias de acionamento das autoridades e órgãos públicos responsáveis pela atuação em situações de emergência, considerando a articulação entre os níveis municipal, estadual e federal. A notificação desses órgãos é prevista a partir do Nível de Emergência 1 (NE-1).

Todas as equipes envolvidas estão listadas no Anexo I (documento nº RL-9005SA-X-00060), com seus respectivos contatos. Essas informações também estão representadas no organograma de notificação (item 2, Figuras 2.1 e 2.2), nas responsabilidades atribuídas no PAEBM e nos fluxogramas de emergência (Figuras 6.1 a 6.4), garantindo coerência e integração entre os diferentes elementos do plano.

4.1.10 Descrição do funcionamento geral do sistema de alerta para a população a jusante, incluindo seu modo de acionamento

A descrição do funcionamento geral do sistema de alerta para a população a jusante, incluindo seu modo de acionamento, esta comtemplada no PAEBM do Dique de Finos II, conforme exigido pela Resolução ANM nº 95/2022, que define o conteúdo mínimo desse plano.

Essa informação encontra-se no item 7.3 do Relatório de PAEBM (documento nº RL-9005SA-X-00059 Walm, 06/2025), onde já está previsto, por meio do Fluxograma de Notificação para Nível de Emergência 2 (NE-2), o acionamento antecipado do alerta na Zona de Autossalvamento (ZAS), com foco na prontidão para evacuação da população para o ponto de encontro previamente definido (área segura).

Dessa maneira, são previstos diferentes mecanismos de comunicação com o uso de acionamentos sonoros, comunicação direta com deslocamento imediato à área e contato com os agentes públicos.

Posto isto, na Tabela 7.4 do PAEBM é apresentado o mecanismo de comunicação que poderá ser utilizado em caso de emergência, onde apresenta o público-alvo, meio de comunicação, a partir de qual nível de emergência será acionado, responsável pelo acionamento e o respectivo objetivo do acionamento.

Completando essas informações o item 7.3.2 do PAEBM apresenta fluxograma de acionamento do sistema de alerta e alarme primário (sirene) para os Níveis de Emergência 2 e 3.

Completando essas informações o item 7.3.2 do PAEBM apresenta fluxograma de acionamento do sistema de alerta e alarme principal (sirene) para os Níveis de Emergência 2 e 3. Já o item 7.3.3 apresenta as orientações e descreve o fluxograma para acionamento do sistema de alerta e alarme secundário. Esse sistema é composto por um veículo de contingência, que deve ser acionado caso o sistema principal (sirene) não funcione adequadamente. O objetivo é garantir que toda a população seja alertada e possa se deslocar com segurança até o ponto de encontro previamente mapeado. O acionamento do sistema secundário será feito por meio do deslocamento de um veículo sonoro, que permanecerá de prontidão na Mina do Salobo.

No que se refere aos sistemas de alerta voltados à Zona de Segurança Secundária (ZSS), o art. 42 da Resolução ANM nº 95/202, em seu § 3º, dispõe que:

> *Caso a Defesa Civil solicite formalmente, o empreendedor deve manter sistema de alerta ou avisos à população potencialmente afetada na ZSS, de acordo com o pactuado previamente com o citado órgão e após verificação de forma conjunta da sua eficácia, em consonância com a Portaria nº 187, de 26 de outubro de 2016, da Secretaria Nacional de Proteção e Defesa Civil ou normativo que venha a sucedê-lo (Resolução ANM nº 95/2022, art. 42).*

Como evidência em relação aos meios de alerta à ZSS no (item 7.4) do referido relatório o empreendedor apresenta uma justificativa em relação a não apresentação de um sistema de alerta na ZSS, a saber

> *Destaca-se que até o momento, a Defesa Civil não solicitou formalmente a manutenção de um sistema de alerta na ZSS. Caso venha a ocorrer, a Salobo Metais deverá se posicionar para o atendimento da solicitação e verificar conjuntamente a sua eficácia, em consonância com a Portaria nº 187, de 26 de outubro de 2016, da Secretaria Nacional de Proteção e Defesa Civil ou normativo que venha a sucedê-lo.*

4.1.11 Síntese do estudo de inundação com os respectivos mapas, indicação da ZAS e ZSS

Nos termos do Art. 34 da Resolução ANM nº 95/2022, conforme estabelecido no Anexo II, é obrigatória a inclusão da síntese do estudo de inundação, acompanhada dos respectivos mapas, no PAEBM. Essa

exigência assegura a descrição clara e a representação visual das áreas potencialmente impactadas, contribuindo para a efetividade das ações de resposta e mitigação em situações de emergência.

4.1.11.1 Síntese do estudo de inundação

A síntese do estudo de inundação, apresentada no item 8.0 do PAEBM Dique de Finos II, refere-se ao documento de nº RL-9005SA-X-00054 (Walm, 12/2024) e abrange os seguintes elementos:

- Trânsito de Cheias do Reservatório;
- Informações Geotécnicas e Reológicas do Material;
- Modos de Falha, Parâmetros da Brecha e Hidrograma de Ruptura; e
- Localização Socioterritorial e Potenciais Interferências.

Os itens apresentados remetem ao conteúdo do relatório de estudo de ruptura hipotética, documento de nº RL-9005SA-X-00054 (Walm, 12/2024), atendendo integralmente às diretrizes estabelecidas nesse documento e cumprindo os requisitos básicos apresentados na Resolução ANM nº 95/2022. Assim, eventuais alterações serão necessárias apenas em caso de atualização do estudo de inundação. Ressalta-se, ainda, que esse estudo foi analisado em detalhe pela Tetra Tech, conforme registrado no relatório técnico específico de nº 21604-0000-ITG-RL032 (Tetra Tech, 05/2024), incluído no Anexo A.

A avaliação da Tetra Tech foi realizada no documento de nº RL-9005SA-X-00054 (Walm, 04/2024) na revisão 2, entretanto, conforme descrito no cabeçalho do documento, na revisão 3 datada de dezembro de 2024, foi atualizada apenas a tabela de equipe multidisciplinar responsável pelo estudo, não comprometendo o conteúdo técnico do estudo.

No item de síntese de inundação foi citado o estudo de ruptura hipotética conforme o documento de nº RL-9005SA-X-00054 realizado na Revisão 3 de dezembro de 2024, entretanto, no restante do documento é citada a versão da Revisão 2 de abril de 2024. **Sugere-se ajustar a citação do documento em todo o relatório para ficar compatível.**

4.1.11.2 Mapas do estudo de inundação e indicação da ZAS e ZSS

De acordo com o item “d” da Resolução ANM nº 95/2022, referente ao conteúdo mínimo do RCO exigido pela Resolução ANM nº 95/2022 e retificações, têm-se:

> *d) Validação do mapa e do estudo de inundação da barragem em consonância com os parâmetros estabelecidos no art. 6º desta Resolução, com sugestão de Classificação em Dano Potencial Associado; [...] (Resolução ANM nº 95/2022, Anexo II, Volume V).*

Sendo assim, é necessária a apresentação dos mapas de inundação cumprindo todos os itens elencados no Art. 6º da Resolução ANM nº 95/2022.

Segue lista dos mapas avaliados que intregram o estudo de inundação:

- Mapa Geral;
- Mapa de Zona de Autossalvamento (ZAS); e
- Mapa de Zona de Segurança Secundária (ZSS).

Ressalta-se, ainda, que a avaliação dos mapas que integram o estudo de inundação foi realizada em detalhe pela Tetra Tech, conforme registrado no relatório técnico específico de nº 21604-0000-ITG-RL032 (Tetra Tech, 05/2024), incluído no Anexo A.

Além dos itens já contemplados na Avaliação do Estudo de Inundação (Anexo A), destaca-se que foram apresentadas temáticas cartográficas específicas para esse estudo. No entanto, **recomenda-se, no âmbito dos produtos cartográficos, a inclusão da temática de Elevação Máxima**, com o objetivo de complementar a análise existente e fornecer subsídios adicionais para a identificação e compreensão das áreas potencialmente impactadas em cenários extremos.

4.1.12 Medidas específicas em articulação com o poder público

A Lei Federal nº 12.334/2010, alterada pela Lei Federal nº 14.066/2020, no seu art. 12, estabelece o conteúdo mínimo do Plano de Ação de Emergência de forma a contemplar as ações a serem executadas pelo empreendedor da barragem em caso de emergência, bem como identificar os agentes a serem notificados dessa ocorrência. Entre os itens, o inciso VI deste artigo aponta a obrigatoriedade de serem elencadas medidas específicas, em articulação com o poder público, para resgatar atingidos, pessoas e animais, para mitigar impactos ambientais, para assegurar o abastecimento de água potável e para resgatar e salvaguardar o patrimônio cultural.

Ressalta-se que atualmente, no âmbito Federal e Estadual / Pará não existe uma legislação específica que normatize o conteúdo mínimo destas medidas específicas. Sendo assim, algumas recomendações apresentadas neste documento são baseadas boas práticas e critérios regulamentados por outros estados (exemplo Minas Gerais).

A Parte II do PAEBM do Dique de Finos II apresenta nos Itens 11 a 15 medidas específicas para resgatar atingidos, pessoas e animais, para mitigar impactos ambientais, para assegurar o abastecimento de água potável e para resgatar e salvaguardar o patrimônio cultural.

Resgate de pessoas

O PAEBM revisado traz um item específico para tratar das medidas relacionadas à evacuação de pessoas (Item 11, Parte II). Nele é informado a presença sazonal de população indígena da etnia Xikrin – Terra Indígena Cateté, na Floresta Nacional Tapirapé Aquiri, especialmente no período de janeiro a abril, para realização da atividade tradicional de coleta de castanha-do-pará. De acordo com o documento, essa população fica instalada no acampamento Caldeirão (Parauapebas / PA) e frequenta parte da ZAS. Nota-se que a área de coleta de castanha indica que a ZSS também é acessada pelos indígenas.

Ainda no documento do PAEBM é apresentada a responsabilidade do empreendedor de estabelecer contato, alinhar e viabilizar capacitação dos indígenas que frequentam a ZAS quanto aos procedimentos de segurança da estrutura.

Nota-se que o PAEBM indica a inexistência de trabalhadores do empreendimento e população residente na mancha de inundação do Dique de Finos II.

Diante desse público presente na ZAS, o PAEBM traz como medidas do Plano de Evacuação de Pessoas: (i) mecanismos de comunicação, incluindo o sistema principal de alerta sonoro com uma sirene, o sistema secundário de alerta com um veículo de contingência com kit de som e comunicação direta (Item 7.3 do PAEBM); (ii) rota de fuga e ponto de encontro com respectivas sinalizações (Item 11.3 do PAEBM); (iii) estimativa de equipamentos e recursos humanos disponíveis em caso de emergência (Item 9 do PAEBM).

Observa-se que a comunicação do sistema de alerta por meio das placas de sinalização do PAEBM e do toque da sirene, apresenta mensagens bilíngues, considerando o idioma *Jê* falado pela população indígena e a língua Portuguesa.

Levantamento cadastral e mapeamento atualizado da população existente na ZAS, incluindo a identificação de vulnerabilidades sociais

Ainda no art. 12 da Lei Federal nº 12.334/2010, alterada pela Lei Federal nº 14.066/2020, é previsto para o PAEBM o cadastro social atualizado da população localizada na ZAS. No cadastro ainda está previsto o levantamento das informações sobre vulnerabilidades sociais que implicariam em uma evacuação, como pessoas portadoras de necessidades especiais, idosos, crianças, dentre outros, conforme o art. 6º, § 7º, inciso I da Resolução ANM nº 95/2022.

Conforme abordado no item de resgate de pessoas, o PAEBM aponta que na área da ZAS existe a presença sazonal da população indígena de até 400 pessoas que frequentam parte da ZAS e da ZSS no período da coleta de castanha, entre janeiro e abril.

Sobre o levantamento cadastral da população residente (2022), foi apontado no PAEBM que os dados sociais também remetem à atual mancha de inundação (2024), contudo, **estes devem ser revalidados considerando informações atuais da dinâmica populacional do território, inclusive vulnerabilidades sociais.**

Ainda em relação a população indígena que frequenta sazonalmente a mancha de inundação, **deve ser realizado um cadastramento mais assertivo desta população específica, apurando o número correto de pessoas que frequentam a mancha e a existência de possíveis vulnerabilidades sociais**, tais como portadores de necessidades especiais, idosos, crianças, entre outros, conforme preconiza o inciso IX, artigo 12 da Lei Federal nº 14.066/2020.

Resgate de animais

O PAEBM do Dique de Finos II apresenta no Item 14 um plano para resgate dos animais e informa que não há animais domésticos na área da ZAS. No caso da fauna silvestre é indicado que serão acionadas as áreas internas da empresa, as quais mobilizarão os recursos adequados para realização do resgate dos animais para abrigos.

Além disso, também está prevista as seguintes práticas: Afugentamento dos animais; Resgate dos animais; instalação de pontos de dessedentação e definição de pontos relevantes; Recolhimento de carcaças; Triagem de animais, acomodação e cuidados com os animais silvestres resgatados; Destinação dos animais resgatados; Dimensionamento da equipe; e Equipamentos necessários. Para todas as ações estão dimensionados os equipamentos e recursos materiais e humanos necessários.

Sobre a fauna silvestre, em relação a instalação dos pontos de dessedentação, sugere-se que seja apresentado em mapa os locais onde serão instalados os pontos, considerando corpos d'água atingidos, acessos e proximidade com fragmentos de mata.

Ainda, em relação ao dimensionamento dos equipamentos e recursos necessários, especificamente sobre os materiais para resgate, **sugere-se que sejam previstas as ações de proteção da fauna silvestre, incluindo na lista de suprimentos veterinários básicos os materiais de marcação individual, uma vez que os animais poderão ser marcados / anilhados / individualizados na triagem a ser feita pelo médico veterinário.** Já para a alimentação dos animais silvestres resgatados, o PAEBM informa dificuldade em prever a alimentação por espécie, portanto **sugere-se que seja avaliada e apresentada uma predefinição da alimentação por grupo (avifauna, mamíferos etc.).**

Mitigação de impactos ambientais

No PAEBM do Dique de Finos II são descritos no Item 15 os impactos previstos para o meio físico, biótico e socioeconômico em caso de rompimento da estrutura, juntamente com Planos de Controle e Monitoramento. Assim foram propostos Planos de Ação e Avaliação de Impactos, a saber: Contenção de rejeitos da mancha de inundação; Estabilização de margens e calhas fluviais; Manejo e disposição dos sedimentos; Revegetação da área atingida; Manutenção de estruturas físicas; Aspectos qualitativos de águas superficiais e subterrâneas; e Apoio ao suporte psicológico e psicossocial.

No PAEBM foram identificados diversos impactos ambientais, inclusive a interdição de estradas e rodovias. **Seria oportuno apresentar uma lista destes acessos afetados, assim como um aprimoramento no estabelecimento dos tempos das ações de mitigação em função das caraterísticas do projeto.**

No PAEBM foram apresentados Planos de Controle e Monitoramento existentes, os quais contribuem na identificação dos impactos causados pela ruptura e direcionam ações de recuperação. **Dentre estes, sugere-se que no Programa de Gestão de Flora seja descrito o processo de destinação dos indivíduos resgatados, identificando para onde serão direcionados e realocados após resgate.**

Sobre o Plano de Ação de Estabilização das margens e calha fluvial seria oportuno elaborar previamente um fluxo de ações para a realização destas ações e apresentá-la no PAEBM.

Assegurar o abastecimento de água potável

O PAEBM do Dique de Finos II trata no Item 12 das ações relativas à garantia de disponibilidade hídrica para assegurar o abastecimento de água potável. No documento é informado que a mancha de inundação não atinge infraestrutura pública de abastecimento de água, no entanto, é indicado que duas outorgas de direito de uso próprio do empreendedor do Dique de Finos II (Salobo Metais) são atingidas pela mancha de inundação. Nesse sentido, ainda segundo o PAEMB, não seria necessário a criação de um plano de abastecimento, tendo em vista que as únicas outorgas afetadas são do próprio empreendedor.

Resgatar e salvaguardar o patrimônio cultural

O PAEBM traz no seu Item 13 a inexistência de patrimônio cultural material / imaterial tombado na extensão da mancha de inundação. Contudo, é identificado a existência de um sítio arqueológico dentro da mancha de inundação do Dique de Finos II. Para este bem cultural está previsto no PAEBM um plano de ação emergencial visando sua preservação e salvaguarda, conforme os níveis de emergência.

Ressalta-se que as medidas se desenvolvem em cadeia de ações a serem adotadas pelos diversos agentes envolvidos, existindo também aquelas que se configuram como ações antecessoras, visando a preservação do bem cultural, a saber: atualização do mapeamento, elaboração de pesquisa etno-histórica, realocação dos bens que podem ser deslocados para locais seguros e monitoramento dos demais.

4.1.13 Descrição das rotas de fuga e pontos de encontro, com a respectiva sinalização, desenvolvida em conjunto com a Defesa Civil

A Lei Federal n° 12.334/2010, no inciso XIII do Art. 12, alterada pela Lei Federal nº 14.066/2020, exige o planejamento de rotas de fuga e pontos de encontro, com a respectiva sinalização. As especificações de instalação têm como diretriz o Caderno de Orientações para Apoio à Elaboração de Planos de Contingência Municipais para Barragens, instituído pela Portaria nº 187, de 26 de outubro de 2016, da Secretaria Nacional de Proteção e Defesa Civil.

As orientações sobre as rotas de fuga e os pontos de encontro estão detalhadas no item 7 deste documento**.**

4.1.14 Descrição dos programas de treinamento e divulgação para os envolvidos e para as comunidades potencialmente afetadas, com a realização de exercícios simulados periódicos

A Resolução ANM nº 95/2022, em Anexo II estabelece que o PAEBM deve conter, como conteúdo mínimo, a descrição dos programas de treinamento e os registros das capacitações realizadas.

Ademais, essa portaria estabelece no art. 38 a responsabilidade do Empreendedor de promover treinamentos internos, no máximo a cada seis meses, e manter os respectivos registros das atividades. Além disso, o empreendedor é responsável por apoiar e participar de simulados de situações de emergência em conjunto com prefeituras, organismos de defesa civil, equipe de segurança da barragem, demais empregados do empreendimento e a população compreendida na ZAS, devendo manter registros destas atividades no PAEBM.

Complementarmente, a Lei Federal nº 14.066/2020, no inciso VII do artigo 12, determina que o Plano de Ação de Emergência (PAE) deve incluir programas de treinamento e divulgação voltados tanto aos envolvidos quanto às comunidades potencialmente afetadas, com a realização periódica de exercícios simulados.

O PAEBM do Dique de Finos II, registrado sob o número RL-9005SA-X-00059, contempla os itens exigidos pela Resolução ANM nº 95/2022 e pela Lei nº 14.066/2020, incluindo o plano de treinamento e os respectivos registros.

O Plano de Treinamento encontra-se no Anexo V (documento nº RL-9005SA-X-00064) – Plano de Treinamento do PAEBM, onde a Tabela 1.1 apresenta o público-alvo, os objetivos, o conteúdo programático e a periodicidade mínima prevista.

4.1.15 Descrição do sistema de monitoramento integrado à segurança da barragem de mineração / Presença de videomonitoramento na estrutura

Sistema de monitoramento automatizado de instrumentação, adequado à complexidade da estrutura, com acompanhamento em tempo real e período integral, seguindo os critérios definidos pelo projetista, a Resolução ANM nº 95/2022 traz no art. 7º:

> *§ 1º Para as barragens de mineração classificadas com DPA alto, o empreendedor é obrigado a manter sistema de monitoramento automatizado de instrumentação, adequado à complexidade da estrutura, com acompanhamento em tempo real e período integral, incluindo redundância no sistema de alimentação de energia, seguindo os critérios definidos pelo projetista, sendo de responsabilidade do empreendedor a definição da tecnologia, dos instrumentos e dos processos de monitoramento (Resolução ANM nº 95/2022, art. 7).*

De acordo com o PAEBM do Dique de Finos II, documento nº RL-9005SA-X-00059, a estrutura conta com 6 (seis) piezômetros de tubo aberto tipo casagrande, 6 (seis) piezômetros de tubo aberto tipo casagrande, com uso de sensores de corda vibrante, 6 (seis) indicadores de nível d'água, 1 (medidor de vazão), 19 (dezenove) marcos superficiais e 1 (um) régua linimétrica, os quais todos são leituras automatizadas, com exceção para os indicadores de nível d'água, 6 piezômetros de tubo aberto tipo casagrande e dos marcos superficiais.

Esta informação está presente no item 3.3 do Relatório de PAEBM, documento nº RL-9005SA-X-00059, onde apresenta a descrição do sistema de monitoramento na (Tabela 3.2), o tipo de instrumento, frequência de leitura, tipo de leituras (manual ou automatizadas), bem como a quantidade de instrumentos.

Ainda segundo o PAEBM, as leituras automáticas são realizadas com frequência definida conforme tipo de instrumento e avaliação da área responsável e/ou critérios da projetista.

Já o acompanhamento das leituras ocorre através do Centro de Monitoramento Geotécnico Norte (CMG-Norte), elas são registradas em um sistema interno de monitoramento das estruturas geotécnicas. Este sistema permite de maneira eficiente e rápida o acesso ao histórico dos dados e a avaliação do comportamento da instrumentação instalada na estrutura, cadastro e emissões de níveis de alerta, correlacionando as leituras do monitoramento desses instrumentos. Além disso, conta ainda com saídas gráficas que auxiliam na análise do comportamento da estrutura, além da garantia de salvaguarda e integridade dos dados.

Todo o controle/monitoramento é acompanhado 24 horas por dia por 7 dias, pelo (CMG-Norte), o qual é composto de monitoramento por instrumentação geotécnica da barragem e também do sistema supervisório de acionamento das sirenes. A câmera está instalada na ombreira esquerda da estrutura e possui o armazenamento local das imagens por 90 dias possibilitando a consulta caso necessário.

Em março de 2024, a estrutura teve sua classificação alterada para DPA alto. Com essa reclassificação, o empreendedor passou a estar sujeito ao cumprimento integral das obrigações estabelecidas na Resolução ANM nº 95/2022, conforme a nova classificação. Dentre essas obrigações, destaca-se a implementação do sistema de videomonitoramento, no prazo de um ano a partir da data da reclassificação, conforme previsto no Art. 7º. Essa exigência está formalizada no Ofício nº 5721/2024/COPGBM-N/ANM.

No que se refere ao cumprimento dessa obrigação, a equipe técnica da Salobo Metais encaminhou à Tetra Tech, por e-mail em 16 de junho de 2025, evidências da implementação do videomonitoramento nas estruturas (Dique de Finos I, Dique de Finos II e Barragem de Finos II). O sistema foi integrado ao servidor DIGIFORT, com gravação contínua das imagens (24 horas por dia, 7 dias por semana) e operação via CMG. A implantação do sistema foi concluída em 14 de junho de 2025.

Não obstante a isso, a Salobo Metais protocolou em janeiro de 2025 um Ofício solicitando a postergação do prazo de cumprimento do item para dezembro de 2025, dado os fatores que acarretaram a impossibilidade da entrega no prazo originalmente estabelecido. Portanto, ainda que o item já tenha sido cumprido, considerando os prazos operacionais de Avaliação de Conformidade e Operacionalidade, bem como a consolidação das informações técnica, foi informado no PAEBM que a formalização dessa atualização será incorporada na próxima revisão do Plano, já programada para julho de 2025.

Considerando o exposto e em conformidade com o Art.36 da Resolução ANM nº 95/2022 que prevê a responsabilidade do empreendedor em atualizar o PAEBM sempre que houver alguma mudança nos meios e recursos disponíveis para serem utilizados em situação de emergência, **recomenda-se que todas as ações necessárias — incluindo a atualização do PAEBM, o protocolo junto aos órgãos de proteção e defesa civil dos municípios inseridos no mapa de inundação (ou, na ausência destes, nas prefeituras municipais), bem como a disponibilização da versão atualizada no site do empreendedor — sejam integralmente concluídas até o mês de julho de 2025. Ademais, solicita-se que todas as evidências comprobatórias do atendimento às exigências da normativa vigente sejam formalmente disponibilizadas à Tetra Tech.**

Conforme evidenciado nos materiais encaminhados à Tetra Tech por e-mail em 16 de junho de 2025, referentes à implementação do sistema de videomonitoramento na estrutura Dique de Finos II, foi identificado que a visada da câmera está parcialmente obstruída pela presença de uma árvore**. Diante disso, a Tetra Tech recomenda a adoção de medidas para aprimorar a efetividade do videomonitoramento da estrutura, seja por meio da remoção do obstáculo visual ou pela realocação da câmera para um ponto que proporcione melhor visualização das áreas de interesse.**

Quanto ao sistema de acionamento de sirenes, a Resolução ANM nº 95/2022 traz no art. 8º:

> *As barragens de mineração com DPA alto ou DPA médio quando o item "existência de população a jusante" atingir 10 pontos, conforme o Anexo IV desta Resolução, devem contar com sistemas automatizados de acionamento de sirenes instaladas fora da mancha de inundação e outros mecanismos adequados ao eficiente alerta na ZAS, instalados em lugar seguro, e dotados de modo contra falhas em caso de rompimento da estrutura, complementando os sistemas de acionamento manual no empreendimento e o remoto (Resolução ANM nº 95/2022, art. 8).*

No item 7.3.1 do PAEBM do Dique de Finos II vigente (junho/2025) foi contemplada a informação sobre sistema de Acionamento de Sirenes, que será acionado de forma manual remoto, no CMG Norte.

A respeito das sirenes instaladas na ZAS, essa informação está detalhada no item 7.3.1 do PAEBM do Dique de Finos II. Conforme descrito, a ZAS conta com uma sirene em um poste de 13 metros de altura, cuja emissão sonora atinge aproximadamente 70 decibéis. De acordo com o PAEBM o sistema de alerta é submetido a testes bimestrais de funcionalidade e testes anuais de potência sonora, realizados em pontos de estratégicos dentro da ZAS.

4.1.16 Registros dos treinamentos do PAEBM

O Relatório do PAEBM do Dique de Finos II (documento nº RL-9005SA-X-00059) contempla tanto o plano de treinamento do PAEBM quanto os registros dos treinamentos realizados, em conformidade com os requisitos estabelecidos pela Resolução ANM nº 95/2022 para o conteúdo mínimo do PAEBM.

Os registros dos treinamentos realizados no Ciclo do ano (2024-2025) estão disponíveis no Anexo V (documento nº RL-9005SA-X-00064) – Plano de Treinamento do PAEBM, especificamente no item 2, conforme definido no plano de treinamento proposto.

4.1.17 Protocolos de entrega do PAEBM às autoridades competentes

O PAEBM do Dique de Finos II vigente, registrado sob o documento nº RL-9005SA-X-00059, inclui os registros dos protocolos de entrega às autoridades competentes, conforme exigido pela Resolução ANM nº 95/2022, que estabelece o conteúdo mínimo do PAEBM.

Esses registros estão detalhados no Anexo IV (documento nº RL-9005SA-X-00063) – Autoridades Públicas que receberam o PAEBM. A “Versão 4”, protocolada em junho de 2025 é a mais recente

A Tetra Tech destaca que, em 24 de junho de 2025, a Salobo Metais S.A. disponibilizou as evidências de protocolo do PAEBM e de seus respectivos Anexos (I a VIII) junto aos órgãos de proteção e defesa civil, conforme a Versão 4 do documento, atendendo ao disposto no artigo 35 da Resolução ANM nº 95/2022, que estabelece:

> *Art.35. Devem ser entregues cópias físicas atualizadas do PAEBM para os órgãos de proteção e defesa civil dos municípios inseridos no mapa de inundação ou, na inexistência destes órgãos, na prefeitura municipal.*

4.1.18 Relatório de Causas e Consequências do Acidente (RCCA)

O PAEBM do Dique de Finos II, registrado sob o documento nº RL-9005SA-X-00059, não apresenta Relatório de Causas e Consequências do Acidente (RCCA), uma vez que a estrutura não possui histórico de acidentes. Por esse motivo, este item foi classificado como adequado. Ressalta-se que, em caso de ocorrência futura de acidente, a inclusão do RCCA no PAEBM será obrigatória

Importante destacar que o PAEBM já contempla um modelo de RCCA, elaborado conforme o conteúdo mínimo exigido pela Resolução ANM nº 95/2022. Esse modelo está disponível no Anexo III (documento nº RL-9005SA-X-00062) – Modelos de Comunicação e Protocolos do Complexo Minerador Salobo – Mina Salobo – Dique de Finos II.

4.1.19 Declaração de Encerramento de Emergência, quando for o caso

O PAEBM do Dique de Finos II vigente, identificado pelo documento nº RL-9005SA-X-00059, inclui o modelo de Declaração de Encerramento de Emergência, conforme exigido pela Resolução ANM nº 95/2022, que define o conteúdo mínimo obrigatório do plano.

Esse modelo está disponível no Anexo III (RL-9005SA-X-00062) – Modelos de Comunicação e Protocolos do Complexo Minerador Salobo – Mina Salobo – Dique de Finos II.

4.1.20 Relatório de Conformidade e Operacionalidade do PAEBM - RCO

O PAEBM do Dique de Finos II vigente, identificado pelo documento nº RL-9005SA-X-00059, contempla o Relatório de Conformidade e Operacionalidade (RCO) e a Declaração de Conformidade e Operacionalidade (DCO), conforme previsto no conteúdo mínimo exigido pela Resolução ANM nº 95/2022.

O documento nº 21605-0000-ITG-RL049, referente ao ciclo da ACO (2023-2024), foi elaborado pela Tetra Tech em junho de 2024 e atende às diretrizes estabelecidas pela referida resolução. Esses conteúdos estão disponíveis no Anexo VII (documento nº RL-9005SA-X-00066) – RCO e DCO.

4.2 Avaliação dos Mapas do PAEBM do Dique de Finos II

Esta seção apresenta a avaliação dos mapas de inundação que compõem o Plano de Ação de Emergência do Dique de Finos II, conforme exigido pelo conteúdo mínimo de avaliação do PAEBM, estabelecido pela Resolução da ANM nº 95/2022 e respectivas retificações, a saber:

> *d) Validação do mapa e do estudo de inundação da barragem em consonância com os parâmetros estabelecidos no art. 6º desta Resolução, com sugestão de Classificação em Dano Potencial Associado; [...] (Resolução ANM nº 95/2022, Anexo II, Volume V).*

Considerando que esta avaliação adota as premissas aplicáveis a estruturas classificadas com Dano Potencial Associado alto, é necessário observar o disposto no §10 do Art. 6º da referida Resolução:

> *§ 10 Para as barragens de mineração com DPA médio, quando o item "existência de população a jusante" não atingir 10 pontos ou o item "impacto ambiental" não atingir 10 pontos no quadro de Dano Potencial Associado constante do Anexo IV, ou DPA baixo ou para as barragens fora da Política Nacional de Barragens de Mineração, o mapa de inundação pode ser simplificado e deve conter minimamente o disposto nos §§ 3º, 4º, 5º, 6°, 7º, 8º e 9º.*

Dessa forma, entende-se que a Dique de Finos II, por se enquadrar na categoria de DPA alto, deve obrigatoriamente atender também aos requisitos estabelecidos nos §§ 1º e 2º do mesmo artigo.

A seguir, são listados os mapas integrantes do PAEBM do Dique de Finos II que foram objeto desta avaliação:

- Mapa Geral
- Mapa de Risco Hidrodinâmico
- Mapa de Zona de Autossalvamento (ZAS)

- Mapa de Zona de Segurança Secundária (ZSS)

O conteúdo mínimo exigido pela Resolução ANM nº 95/2022 para a avaliação dos mapas que compõem o PAEBM, é resumido na Tabela 4.2 e posteriormente detalhado nos subitens subsequentes. Esta tabela apresenta os critérios avaliados em relação aos mapas e ao relatório do PAEBM do Dique de Finos II (RL-9005SA-X-00059), bem como sua compatibilidade com o Estudo de Inundação (RL-9005SA-X-00054), no que tange ao atendimento aos requisitos normativos.

Legenda:

✓	**Conforme**	Foram cumpridos os requisitos mínimos exigidos pela Resolução ANM nº 95/2022
!	**Sugestão**	Foram cumpridos os requisitos mínimos exigidos pela Resolução ANM nº 95/2022, mas alguns aspectos apresentam potencial para serem melhorados
✗	**Não conforme**	Não foram cumpridos os requisitos mínimos exigidos pela Resolução ANM nº 95/2022

Tabela 4.2- Verificação dos mapas do PAEBM do Dique de Finos II quanto à estrutura e conteúdo mínimo exigido pela Resolução ANM nº 95/2022.

Requisito Técnico	Classificação	Item Relacionado
Modo de falha que ocasione o cenário de maior dano	✓	4.2.1
Zona de Autossalvamento (ZAS)	✓	4.2.2
Zona de Segurança Secundária (ZSS)	✓	4.2.3
Representação das barragens a jusante da estrutura	✓	4.2.4
Dado social	!	4.2.5
Infraestrutura de mobilidade	✓	4.2.6
Equipamentos urbanos	✓	4.2.7
Equipamentos com potencial de contaminação	✓	4.2.8

Requisito Técnico	Classificação	Item Relacionado
Infraestrutura de interesse (patrimônio cultural)	✓	4.2.9
Sítios arqueológicos e espeleológicos	✓	4.2.10
Unidades de conservação	✓	4.2.11
Existência de comunidades indígenas, tradicionais ou quilombolas	✓	4.2.12
Estações de captação de água para abastecimento urbano	✓	4.2.13
Mapa de inundação de acordo com o cenário atual e cota licenciada	✓	4.2.14
Representação de elementos cartográficos	!	4.2.15

4.2.1 Modo de falha que ocasione o cenário de maior dano

De acordo com o Art. 6º, parágrafo 5º da Resolução ANM nº 95/2022,

> *§ 5º Os estudos de ruptura e mapas de inundação devem considerar o modo de falha que ocasione o cenário de maior dano, independentemente da probabilidade de ocorrência, sendo que, para o caso de modo de falha por liquefação, quando aplicável, devem ser consideradas as mobilizações máximas, fisicamente possíveis, dos volumes do maciço e dos materiais contidos no reservatório, com apresentação da metodologia utilizada para definição do volume mobilizável e observando-se as condições reológicas dos materiais.*

Referente à tal citação, os mapas do PAEBM do Dique de Finos II estão de acordo com o cenário de maior dano, segundo o respectivo Estudo de Inundação.

4.2.2 Zona de Autossalvamento (ZAS)

De acordo com o Art. 6º da Resolução ANM nº 95/2022,

> *O empreendedor é obrigado a elaborar estudo de ruptura hipotética contendo mapa de inundação georreferenciado, explicitando a ZAS e a ZSS, para auxílio na classificação referente ao Dano Potencial Associado (DPA) e para suporte às demais ações descritas no PAEBM de todas as suas barragens de mineração individualmente.*

Referente à tal citação, a base cartográfica de Zona de Autossalvamento (ZAS) é identificada com simbologia específica no Mapa de Zona de Autossalvamento (ZAS), atendendo ao item da legislação em vigor.

4.2.3 Zona de Segurança Secundária (ZSS)

De acordo com o Art. 6º da Resolução ANM nº 95/2022,

> *O empreendedor é obrigado a elaborar estudo de ruptura hipotética contendo mapa de inundação georreferenciado, explicitando a ZAS e a ZSS, para auxílio na classificação referente ao Dano Potencial Associado (DPA) e para suporte às demais ações descritas no PAEBM de todas as suas barragens de mineração individualmente.*

Referente à tal citação, a base cartográfica de Zona de Segurança Secundária (ZSS) é identificada com simbologia específica no Mapa de Zona de Segurança Secundária (ZSS), atendendo ao item da legislação em vigor.

4.2.4 Representação das barragens a jusante da estrutura

De acordo com o Art. 6º, parágrafo 4º da Resolução ANM nº 95/2022,

> *§ 4º Nas situações em que houver barragens localizadas a jusante da estrutura objeto da avaliação e que estejam dentro da área de influência da inundação, o estudo e o mapa de inundação devem considerar também uma análise conjunta das estruturas.*

Referente à tal citação, os mapas do PAEBM do Dique de Finos II não apresentam barragens a jusante da estrutura visto que não são interceptadas pela mancha de inundação.

4.2.5 Dado social

De acordo com o Art. 6º, parágrafo 7º, da Resolução ANM nº 95/2022,

> *§ 7º Os mapas de inundação devem ser executados com base topográfica atualizada em escala apropriada, de acordo com as Instruções Reguladoras das Normas Técnicas da Cartografia Brasileira, constantes no Decreto nº 89.817, de 20 de junho de 1984, ou norma que a suceda, ou a critério da ANM, para a representação da tipologia do vale a jusante, devendo identificar e manter atualizados os dados referentes a:*
>
> *I- residências com o quantitativo de população existente e com identificação de vulnerabilidades sociais, tais como portadores de necessidades especiais, idosos, crianças, dentre outros;*

Referente à tal citação, os mapas do PAEBM Dique de Finos II não apresentam dados sociais visto que não são interceptados pela mancha de inundação. Referente à tal citação, os mapas do PAEBM do Dique de Finos II não apresentam dados sociais visto que não são interceptados pela mancha de inundação. Para o levantamento cadastral da população (ZAS) **sugere-se que seja revalidado as informações, considerando possível atualização da dinâmica populacional** do território, inclusive vulnerabilidades sociais.

4.2.6 Infraestrutura de mobilidade

De acordo com o Art. 6º, parágrafo 7º da Resolução ANM nº 95/2022,

> *§ 7º Os mapas de inundação devem ser executados com base topográfica atualizada em escala apropriada, de acordo com as Instruções Reguladoras das Normas Técnicas da Cartografia Brasileira, constantes no Decreto nº 89.817, de 20 de junho de 1984, ou norma que a suceda, ou a critério da ANM, para a representação da tipologia do vale a jusante, devendo identificar e manter atualizados os dados referentes a:*
>
> *II - infraestruturas de mobilidade tais como ferrovias, estradas de uso local, rodovias municipais ou estaduais ou federais;*

Referente à tal citação, os mapas do PAEBM do Dique de Finos II apresentam infraestruturas de mobilidade que são interceptadas pela mancha de inundação.

4.2.7 Equipamentos Urbanos

De acordo com o Art. 6º, parágrafo 7º da Resolução ANM nº 95/2022,

> *§ 7º Os mapas de inundação devem ser executados com base topográfica atualizada em escala apropriada, de acordo com as Instruções Reguladoras das Normas Técnicas da Cartografia Brasileira, constantes no Decreto nº 89.817, de 20 de junho de 1984, ou norma que a suceda, ou a critério da ANM, para a representação da tipologia do vale a jusante, devendo identificar e manter atualizados os dados referentes a:*
>
> *III - equipamentos urbanos tais como, mas não se limitando a: escolas, hospitais, presídios, subestações de energia, estações de tratamento de água ou de esgoto;*

Referente à tal citação, os mapas do PAEBM do Dique de Finos II não presentam os equipamentos urbanos visto que essas estruturas não são interceptadas pela mancha de inundação.

4.2.8 Equipamentos com potencial de contaminação

De acordo com o Art. 6º, parágrafo 7º da Resolução ANM nº 95/2022,

> *§ 7º Os mapas de inundação devem ser executados com base topográfica atualizada em escala apropriada, de acordo com as Instruções Reguladoras das Normas Técnicas da Cartografia Brasileira, constantes no Decreto nº 89.817, de 20 de junho de 1984, ou norma que a suceda, ou a critério da ANM, para a representação da tipologia do vale a jusante, devendo identificar e manter atualizados os dados referentes a:*
>
> *IV - equipamentos com potencial de contaminação, tais como, mas não se limitando a: postos de gasolina, indústrias ou depósitos químicos/radiológicos;*

Referente à tal citação, os mapas do PAEBM do Dique de Finos II não apresentam equipamentos com potencial de contaminação visto que essas estruturas não são interceptadas pela mancha de inundação.

4.2.9 Infraestrutura de interesse (patrimônio cultural)

De acordo com o Art. 6º, parágrafo 7º da Resolução ANM nº 95/2022,

> *§ 7º Os mapas de inundação devem ser executados com base topográfica atualizada em escala apropriada, de acordo com as Instruções Reguladoras das Normas Técnicas da Cartografia Brasileira, constantes no Decreto nº 89.817, de 20 de junho de 1984, ou norma que a suceda, ou a critério da ANM, para a representação da tipologia do vale a jusante, devendo identificar e manter atualizados os dados referentes a:*
>
> *V - infraestruturas de interesse cultural, artístico, histórico e de outra natureza que integrem ou sejam relevantes ao patrimônio cultural;*

Referente à tal citação, os mapas do PAEBM do Dique de Finos II apresentam patrimônios culturais que são interceptadas pela mancha de inundação.

4.2.10 Sítios arqueológicos e espeleológicos

De acordo com o Art. 6º, parágrafo 7º da Resolução ANM nº 95/2022,

> *§ 7º Os mapas de inundação devem ser executados com base topográfica atualizada em escala apropriada, de acordo com as Instruções Reguladoras das Normas Técnicas da Cartografia Brasileira, constantes no Decreto nº 89.817, de 20 de junho de 1984, ou norma que a suceda, ou a critério da ANM, para a representação da tipologia do vale a jusante, devendo identificar e manter atualizados os dados referentes a:*
>
> *VI – sítios arqueológicos e espeleológicos;*

Referente à tal citação, os mapas do PAEBM do Dique de Finos II apresentam os sítios arqueológicos e espeleológicos que são interceptados pela mancha de inundação.

4.2.11 Unidades de conservação

De acordo com o Art. 6º, parágrafo 7º da Resolução ANM nº 95/2022,

> *§ 7º Os mapas de inundação devem ser executados com base topográfica atualizada em escala apropriada, de acordo com as Instruções Reguladoras das Normas Técnicas da Cartografia Brasileira, constantes no Decreto nº 89.817, de 20 de junho de 1984, ou norma que a suceda, ou a critério da ANM, para a representação da tipologia do vale a jusante, devendo identificar e manter atualizados os dados referentes a:*
>
> *VII - unidades de conservação, áreas de interesse ambiental relevante ou áreas protegidas em legislação específica;*

Referente à tal citação, os mapas do PAEBM do Dique de Finos II apresentam as Unidades de Conservação que são interceptadas pela mancha de inundação.

4.2.12 Existência de comunidades indígenas, tradicionais ou quilombolas

De acordo com o Art. 6º, parágrafo 7º da Resolução ANM nº 95/2022,

> *§ 7º Os mapas de inundação devem ser executados com base topográfica atualizada em escala apropriada, de acordo com as Instruções Reguladoras das Normas Técnicas da Cartografia Brasileira, constantes no Decreto nº 89.817, de 20 de junho de 1984, ou norma que a suceda, ou a critério da ANM, para a representação da tipologia do vale a jusante, devendo identificar e manter atualizados os dados referentes a:*
>
> *VIII - existência de comunidades indígenas tradicionais ou quilombolas;*

Referente à tal citação, os mapas do PAEBM do Dique de Finos II apresentam a área referente à coleta de castanhas pela comunidade indígena, visto que essa área é interceptada pela mancha de inundação.

4.2.13 Estações de captação de água para abastecimento urbano

De acordo com o Art. 6º, parágrafo 7º da Resolução ANM nº 95/2022,

> *§ 7º Os mapas de inundação devem ser executados com base topográfica atualizada em escala apropriada, de acordo com as Instruções Reguladoras das Normas Técnicas da Cartografia Brasileira, constantes no Decreto nº 89.817, de 20 de junho de 1984, ou norma que a suceda, ou a critério da ANM, para a representação da tipologia do vale a jusante, devendo identificar e manter atualizados os dados referentes a:*
>
> *IX - estações de captação de água para abastecimento urbano.*

Referente à tal citação, os mapas do PAEBM do Dique de Finos II não apresentam as estações de captação de água para abastecimento urbano visto que não são interceptadas pela mancha de inundação.

4.2.14 Mapa de inundação de acordo com o cenário atual e cota licenciada

De acordo com o Art. 6º, parágrafo 8º da Resolução ANM nº 95/2022, já contemplando as alterações introduzidas pela resolução ANM nº 130,

> *§ 8º O mapa de inundação deve estar atualizado refletindo o cenário atual da barragem de mineração e devendo estar em conformidade com sua cota licenciada.*

Referente à tal citação, os mapas do PAEBM do Dique de Finos II estão de acordo com cenário atual da estrutura e em conformidade com a sua cota licenciada.

4.2.15 Representação de elementos cartográficos

De acordo com o Art. 6º, parágrafo 7º da Resolução ANM nº 95/2022, já contemplando as alterações introduzidas pela resolução ANM nº 130,

> *§ 7º Os mapas de inundação devem ser executados com base topográfica atualizada em escala apropriada, de acordo com as Instruções Reguladoras das Normas Técnicas da Cartografia Brasileira, constantes no Decreto nº 89.817, de 20 de junho de 1984, ou norma que a suceda, ou a critério da ANM, para a representação da tipologia do vale a jusante*

A seguir são apresentados os itens de avaliação que integram a representação de elementos cartográficos relacionados aos mapas do PAEBM da Dique de Finos II.

4.2.15.1 Extensão: mancha de inundação (ZAS e ZSS)

De acordo com o Art. 6º, parágrafo 7º da Resolução ANM nº 95/2022,

> *§ 7º Os mapas de inundação devem ser executados com base topográfica atualizada em escala apropriada, de acordo com as Instruções Reguladoras das Normas Técnicas da Cartografia Brasileira, constantes no Decreto nº 89.817, de 20 de junho de 1984, ou norma que a suceda, ou a critério da ANM, para a representação da tipologia do vale a jusante*

Referente à tal citação, os mapas do PAEBM do Dique de Finos II contemplam toda a extensão da mancha de inundação (ZAS e ZSS) de acordo com o respectivo Estudo de Inundação.

4.2.15.2 Corpos hídricos

De acordo com o Art. 6º, parágrafo 1º da Resolução ANM nº 95/2022,

> *§ 1º Para as barragens de mineração com DPA médio, quando o item "existência de população a jusante" atingir 10 pontos ou o item "impacto ambiental" atingir 10 pontos no quadro de Dano Potencial Associado constante do Anexo IV, ou DPA alto, o mapa de inundação deve ser detalhado e deve exibir, em gráficos e mapas georreferenciados, as áreas a serem inundadas, os tempos de chegada da frente e do pico de onda de inundação,*

> *os níveis máximos atingidos em termos de cota e altura da onda, a velocidade máxima, o risco hidrodinâmico, a vazão máxima e o tempo de duração da fase crítica da inundação, abrangendo os corpos hídricos e possíveis impactos ambientais.*

Referente à tal citação, os mapas do PAEBM do Dique de Finos II apresentam os corpos hídricos que são interceptados pela mancha de inundação.

4.2.15.3 Sistema de alerta

De acordo com o Art. 6º, parágrafo 7º da Resolução ANM nº 95/2022,

> *§ 7º Os mapas de inundação devem ser executados com base topográfica atualizada em escala apropriada, de acordo com as Instruções Reguladoras das Normas Técnicas da Cartografia Brasileira, constantes no Decreto nº 89.817, de 20 de junho de 1984, ou norma que a suceda, ou a critério da ANM, para a representação da tipologia do vale a jusante.*

Referente à tal citação, os mapas do PAEBM do Dique de Finos II apresentam os Sistemas de Alerta, compatível em quantidade e posição geográfica de acordo com o que foi protocolado no respectivo estudo.

4.2.15.4 Ponto de Encontro e Rota de Fuga

De acordo com o Art. 6º, parágrafo 7º da Resolução ANM nº 95/2022,

> *§ 7º Os mapas de inundação devem ser executados com base topográfica atualizada em escala apropriada, de acordo com as Instruções Reguladoras das Normas Técnicas da Cartografia Brasileira, constantes no Decreto nº 89.817, de 20 de junho de 1984, ou norma que a suceda, ou a critério da ANM, para a representação da tipologia do vale a jusante.*

Referente à tal citação, os mapas do PAEBM do Dique de Finos II apresentam os Pontos de Encontro e Rotas de Fuga compatíveis em quantidade e posição geográfica de acordo com o que foi protocolado no respectivo estudo. No entanto, a Tetra Tech **sugere compatibilizar o código do Ponto de Encontro no item referente ao Pontos de encontro e rota de fuga do respectivo estudo**.

Referente à tal citação, os mapas do PAEBM do Dique de Finos II apresentam os Pontos de Encontro e Rotas de Fuga compatíveis em quantidade e posição geográfica de acordo com o que foi protocolado no respectivo estudo. No entanto, o Teste de Funcionalidade e o Simulado Prático indicaram o modo de evacuação à pé. Dessa forma, depreende-se que o modo de evacuação geral adotado é misto (a pé e via veículo). Assim, **sugere-se que o PAEBM da estrutura compatibilize o modo de evacuação geral adotado para o Ponto de Encontro em questão**.

4.2.15.5 Encarte de localização/ampliação

De acordo com o Art. 6º, parágrafo 7º da Resolução ANM nº 95/2022,

> *§ 7º Os mapas de inundação devem ser executados com base topográfica atualizada em escala apropriada, de acordo com as Instruções Reguladoras das Normas Técnicas da Cartografia Brasileira, constantes no Decreto nº 89.817, de 20 de junho de 1984, ou norma que a suceda, ou a critério da ANM, para a representação da tipologia do vale a jusante.*

Referente à tal citação, os mapas do PAEBM do Dique de Finos II apresentam planta chave de localização para representar o contexto em que a mancha de inundação se insere.

4.2.15.6 Sistema de coordenadas

De acordo com o Art. 6º, parágrafo 7º da Resolução ANM nº 95/2022,

> *§ 7º Os mapas de inundação devem ser executados com base topográfica atualizada em escala apropriada, de acordo com as Instruções Reguladoras das Normas Técnicas da Cartografia Brasileira, constantes no Decreto nº 89.817, de 20 de junho de 1984, ou norma que a suceda, ou a critério da ANM, para a representação da tipologia do vale a jusante.*

Referente à tal citação, os mapas do PAEBM do Dique de Finos II apresentam sistema de coordenadas e respectivo DATUM compatível com a área do Estudo de Inundação.

4.2.15.7 Escala

De acordo com o Art. 6º, parágrafo 7º da Resolução ANM nº 95/2022, já contemplando as alterações introduzidas pela resolução ANM nº 130,

> *§ 7º Os mapas de inundação devem ser executados com base topográfica atualizada em escala apropriada, de acordo com as Instruções Reguladoras das Normas Técnicas da Cartografia Brasileira, constantes no Decreto nº 89.817, de 20 de junho de 1984, ou norma que a suceda, ou a critério da ANM, para a representação da tipologia do vale a jusante.*

Referente à tal citação, os mapas do PAEBM do Dique de Finos II apresentam escala compatível para representar a mancha de inundação.

4.2.15.8 Título dos mapas

De acordo com o Art. 6º, parágrafo 7º da Resolução ANM nº 95/2022,

> *§ 7º Os mapas de inundação devem ser executados com base topográfica atualizada em escala apropriada, de acordo com as Instruções Reguladoras das Normas Técnicas da Cartografia Brasileira, constantes no Decreto nº 89.817, de 20 de junho de 1984, ou norma que a suceda, ou a critério da ANM, para a representação da tipologia do vale a jusante.*

Referente à tal citação, os mapas do PAEBM do Dique de Finos II apresentam título respectivo à temática tratada. No entanto, a Tetra Tech **sugere apresentar no carimbo do mapa o nome da barragem conforme inserido no cadastro nacional de barragens de mineração** - ANM: Dique de Finos II.

4.2.15.9 Notas

De acordo com o Art. 6º, parágrafo 7º da Resolução ANM nº 95/2022,

> *§ 7º Os mapas de inundação devem ser executados com base topográfica atualizada em escala apropriada, de acordo com as Instruções Reguladoras das Normas Técnicas da Cartografia Brasileira, constantes no Decreto nº 89.817, de 20 de junho de 1984, ou norma que a suceda, ou a critério da ANM, para a representação da tipologia do vale a jusante*

Referente à tal citação, os mapas do PAEBM do Dique de Finos II apresentam notas informativas compatíveis com o respectivo Estudo de Inundação.

4.2.15.10 Legenda

De acordo com o Art. 6º, parágrafo 7º da Resolução ANM nº 95/2022,

> *§ 7º Os mapas de inundação devem ser executados com base topográfica atualizada em escala apropriada, de acordo com as Instruções Reguladoras das Normas Técnicas da Cartografia Brasileira, constantes no Decreto nº 89.817, de 20 de junho de 1984, ou norma que a suceda, ou a critério da ANM, para a representação da tipologia do vale a jusante*

Referente à tal citação, os mapas do PAEBM do Dique de Finos II apresentam legenda respectiva às temáticas dos mapas elaborados.

4.2.15.11 Fonte e numerações

De acordo com o Art. 6º, parágrafo 7º da Resolução ANM nº 95/2022,

> *§ 7º Os mapas de inundação devem ser executados com base topográfica atualizada em escala apropriada, de acordo com as Instruções Reguladoras das Normas Técnicas da Cartografia Brasileira, constantes no Decreto nº 89.817, de 20 de junho de 1984, ou norma que a suceda, ou a critério da ANM, para a representação da tipologia do vale a jusante*

Referente à tal citação, os mapas do PAEBM do Dique de Finos II apresentam as fontes e numerações respectivos à temática e aos elementos que estão sendo representados.

4.2.15.12 Representação de rótulos e simbologias

De acordo com o Art. 6º, parágrafo 7º da Resolução ANM nº 95/2022,

§ 7º Os mapas de inundação devem ser executados com base topográfica atualizada em escala apropriada, de acordo com as Instruções Reguladoras das Normas Técnicas da Cartografia Brasileira, constantes no Decreto nº 89.817, de 20 de junho de 1984, ou norma que a suceda, ou a critério da ANM, para a representação da tipologia do vale a jusante

Referente à tal citação, os mapas do PAEBM Dique de Finos II simbologias e respectivos rótulos referente às temáticas. **No entanto, recomenda-se a remoção da simbologia referente a comércio e serviços no Mapa Geral (ZAS e ZSS)**, uma vez que essa camada não está presente no mapa principal.

Referente à tal citação, os mapas do PAEBM Dique de Finos II não apresentam dados sociais visto que não são interceptados pela mancha de inundação. **No entanto, recomenda-se a alteração da simbologia referente à área de coleta de castanhas no Mapa Geral (ZAS e ZSS) e no Mapa de Zona de Autossalvamento (ZAS)**, pois a representação atual apresenta conflito visual com as simbologias referentes às camadas do município atingido, rota de fuga e vias secundárias.

Referente à tal citação, os mapas do PAEBM Dique de Finos II simbologias e respectivos rótulos referente às temáticas. **No entanto, recomenda-se a remoção do rótulo "Marabá" próxima ao Ponto de Observação PO15 no Mapa Zona de Segurança Secundária (ZSS)**.**No entanto, recomenda-se a**

Referente à tal citação, os mapas do PAEBM Dique de Finos II apresentam os corpos hídricos que são interceptados pela mancha de inundação. **No entanto, recomenda-se o aumento da espessura da simbologia da camada de hidrografia no Mapa da Zona de Autossalvamento (ZAS)**, uma vez que, na escala atual, a cor utilizada apresenta baixa visibilidade e gera conflito visual com a simbologia da mancha de inundação.

Referente à tal citação, os mapas do PAEBM do Dique de Finos II apresentam os Pontos de Encontro compatíveis em quantidade e posição geográfica de acordo com o que foi protocolado no respectivo estudo. No entanto, **recomenda-se ajustar a posição do rótulo dos Pontos de Encontro no Mapa da Zona de Autossalvamento (ZAS)**, de modo a evitar sobreposição com outros elementos de autoproteção, como as Rotas de Fuga.

Referente à tal citação, os mapas do PAEBM do Dique de Finos II apresentam infraestruturas de mobilidade que são interceptadas pela mancha de inundação. **No entanto, observa-se um deslocamento significativo entre a representação do sistema viário e a imagem de satélite no Mapa de Zona Secundária de Segurança (ZSS). Diante disso, recomenda-se o ajuste topológico entre essas camadas, a fim de garantir maior precisão na análise espacial e na representação**

Referente à tal citação, os mapas do PAEBM do Dique de Finos II apresentam planta chave de localização para representar o contexto em que a mancha de inundação se insere. **No entanto, recomenda-se a remoção das repetições dos nomes dos municípios de São Félix do Xingu e Parauapebas no Mapa da Zona de Autossalvamento (ZAS)**.

05

Estudo de Inundação do Dique de Finos II

5 Estudo de Inundação do Dique de Finos II

Esta seção apresenta a avaliação estudo de inundação e respectivos mapas de inundação do Dique de Finos II, estabelecido pela Resolução da ANM nº 95/2022 e respectivas retificações, a saber:

> *d) Validação do mapa e do estudo de inundação da barragem em consonância com os parâmetros estabelecidos no art. 6º desta Resolução, com sugestão de Classificação em Dano Potencial Associado; [...] (Resolução ANM nº 95/2022, Anexo II, Volume V).*

A avaliação do Estudo de Inundação (*Dam Break*) do Dique de Finos II quanto ao conteúdo mínimo exigido pela Resolução ANM nº 95/2022 será dividida em avaliação do Estudo de Inundação (*Dam Break*), apresentada no subitem 5.1 e sugestão de Classificação em Dano Potencial Associado do Dique de Finos II apresentada no subitem 5.2.

A Tetra Tech, por meio do Relatório de Avaliação do Estudo de Inundação, documento nº 21604-0000-ITG-RL032 (Tetra Tech, 05/2024), realizou a avaliação do seguinte conteúdo:

- Relatório de Estudo de Inundação, documento nº RL-9005SA-X-00054 (Walm, 04/2024)
- Mapas de Estudo de Inundação (Tabela 4.2)

Caso o leitor tenha interesse em consultar, detalhadamente, todos os aspectos considerados quando da avaliação do estudo de inundação, consultar documento 21604-0000-ITG-RL032 (Tetra Tech, 05/2024).

Os documentos do estudo de inundação RL-9005SA-X-00054 (Walm, 04/2024) considerados quando da avaliação do estudo de inundação 21604-0000-ITG-RL032 (Tetra Tech, 05/2024) são apresentados na Tabela 1.2.

A avaliação da Tetra Tech foi realizada no documento de nº RL-9005SA-X-00054 (Walm, 04/2024) na revisão 2. No PAEBM foi citado uma versão mais recente do documento em revisão 3 datada de dezembro de 2024, entretanto, conforme descrito no cabeçalho do documento, na revisão 3 foi atualizada apenas a tabela de equipe multidisciplinar responsável pelo estudo, não comprometendo o conteúdo técnico do estudo. Sendo assim, considerou-se neste relatório o mesmo estudo do ciclo anterior.

5.1 Avaliação do Relatório de Estudo de Inundação, Mapas de Inundação e Síntese do Estudo de Inundação

Conforme apresentado no item anterior, a Tetra Tech elaborou, no último ciclo (2023-2024), o Relatório de Avaliação de Estudo de Inundação (21604-0000-ITG-RL032), disponível no Anexo A. Com base nesse relatório, e considerando a Resolução ANM nº 95/2022 e respectivas retificações, foram identificadas apenas sugestões de melhoria.

Além dos itens já contemplados na Avaliação do Estudo de Inundação (Anexo A), destaca-se que foram apresentadas temáticas cartográficas específicas para esse estudo. No entanto, **recomenda-se, no âmbito dos produtos cartográficos, a inclusão da temática de Elevação Máxima**, com o objetivo de complementar a análise existente e fornecer subsídios adicionais para a identificação e compreensão das áreas potencialmente impactadas em cenários extremos.

5.2 Avaliação da Classificação do Dano Potencial Associado do Dique de Finos II

Esta seção apresenta a avaliação de classificação do Dano Potencial Associado (DPA) do Dique de Finos II, conforme definição e critérios estabelecidos pela Resolução nº 95/2022 da ANM, a saber:

> *Dano que pode ocorrer devido ao rompimento, vazamento, infiltração no solo ou mau funcionamento de uma barragem, independentemente da sua probabilidade de ocorrência, a ser graduado de acordo com as perdas de vidas humanas, impactos sociais, econômicos e ambientais.*

O DPA atual do Dique de Finos II está classificado como Alto, conforme informação disponível no Sistema de Gestão de Segurança de Barragem de Mineração (SIGBM) e apresentado na tabela abaixo. A Tabela 5.1 e a Tabela 5.2 apresentam, respectivamente, os critérios utilizados para a classificação do DPA do Dique de Finos II e o resultado da análise realizada, cujas justificativas são indicadas no item 5.2.1.

Tabela 5.1- Critérios de classificação do Dique de Finos II quanto ao Dano Potencial Associado – DPA.

CRITÉRIO DE CLASSIFICAÇÃO DO DANO POTENCIAL ASSOCIADO

Volume Total do Reservatório (a)	Existência de população a Jusante (b)	Impacto ambiental (c)	Impacto socioeconômico (d)
MUITO PEQUENO ≤ 500 mil m3 (1)	**INEXISTENTE** (não existem pessoas permanentes/residentes ou temporárias/ transitando na área afetada a jusante da barragem) (0)	**INSIGNIFICANTE** (área afetada a jusante da barragem encontra-se totalmente descaracterizada de suas condições naturais e a estrutura armazena apenas resíduos Classe II B – Inertes, segundo a NBR 10004 da ABNT) (0)	**INEXISTENTE** (não existem quaisquer instalações na área afetada a jusante da barragem) (0)
PEQUENO 500 mil a 5 milhões m3 (2)	**POUCO FREQUENTE** (não existem pessoas ocupando permanentemente a área afetada a jusante da barragem, mas existe estrada vicinal de uso local) (3)	**POUCO SIGNIFICATIVO** (área afetada a jusante da barragem – (não apresenta área de interesse ambiental relevante ou áreas protegidas em legislação específica, excluídas APPs, e armazena apenas resíduos Classe II B -Inertes, segundo a NBR 10004 da ABNT) (2)	**BAIXO** (existe pequena concentração de instalações residenciais, agrícolas, industriais ou de infraestrutura de relevância socioeconômica cultural na área afetada a jusante da barragem) (1)
MÉDIO 5 milhões a 25 milhões m3 (3)	**FREQUENTE** (não existem pessoas ocupando permanentemente a área afetada a jusante da barragem, mas existe rodovia municipal ou estadual ou federal ou outro local e/ou empreendimento de permanência eventual de pessoas que poderão ser atingidas) (5)	**SIGNIFICATIVO** (área afetada a jusante da barragem apresenta área de interesse ambiental relevante ou áreas protegidas em legislação específica, excluídas APPs, e armazena apenas resíduos Classe II B – Inertes, segundo a NBR 10.004 da ABNT) (6)	**MÉDIO** (existe moderada concentração de instalações residenciais, agrícolas, industriais ou de infraestrutura de relevância socioeconômico cultural na área afetada a jusante da barragem) (3)
GRANDE 25 milhões a 50 milhões m3 (4)	**EXISTENTE** (existem pessoas ocupando permanentemente a área afetada a jusante da barragem, portanto, vidas humanas poderão ser atingidas) (10)	**MUITO SIGNIFICATIVO** (barragem armazena rejeitos ou resíduos sólidos classificados na Classe II A – Não Inertes, segundo a NBR 10004 da ABNT (8)	**ALTO** (existe alta concentração de instalações residenciais, agrícolas, industriais ou de infraestrutura de relevância socioeconômico cultural na área afetada a jusante da barragem) (5)

CRITÉRIO DE CLASSIFICAÇÃO DO DANO POTENCIAL ASSOCIADO

Volume Total do Reservatório (a)	Existência de população a Jusante (b)	Impacto ambiental (c)	Impacto socioeconômico (d)
MUITO GRANDE ≥ 50 milhões m3 (5)		**MUITO SIGNIFICATIVO AGRAVADO** (barragem armazena rejeitos ou resíduos sólidos classificados na Classe I – Perigosos segundo a NBR 10.004 da ABNT) (10)	

Tabela 5.2- Sugestão de classificação do DPA do Dique de Finos II.

FAIXA DE CLASSIFICAÇÃO DO DANO POTENCIAL ASSOCIADO

DANO POTENCIAL ASSOCIADO	PONTUAÇÃO
Volume total do reservatório	2
Existência de População a Jusante	3
Impacto Ambiental	8
Impacto Socioeconômico	0
Pontuação Total Dique de Finos II	**13**
Faixas de Classificação	Alto >= 13 Médio 7 < DPA < 13 Baixo <= 7
FAIXA DE CLASSIFICAÇÃO DO DANO POTENCIAL ASSOCIADO	**ALTO**

De acordo com a análise realizada, é sugerida a manutenção da faixa de classificação do Dano Potencial Associado Alto para o Dique de Finos II. Contudo, a Tetra Tech sugere a **atualização da pontuação atribuída à existência de população a jusante e do impacto socioeconômico**, considerando as informações relativas à envoltória de inundação apresentadas no PAEBM da estrutura.

5.2.1 Critérios para classificação do DPA

- **Volume total de armazenamento do reservatório**

De acordo com o Estudo de Inundação do Dique de Finos II, o empreendedor declara que o volume total de armazenamento do reservatório é de 3.790 milhões m^3. Dessa forma, no que tange ao critério de volume total de armazenamento do reservatório, o Dique de Finos II enquadra-se como **PEQUENO**, com pontuação equivalente a 2 (dois) pontos.

- **Existência de população a jusante**

De acordo com o Plano de Ação de Emergência do Dique de Finos II, o empreendedor declara que não existem pessoas ocupando permanentemente a área afetada a jusante da barragem. No entanto, a mancha de inundação intercepta a área de coleta de castanha-do-pará utilizada sazonalmente pela comunidade indígena. Dessa forma, no que tange ao critério de existência de população a jusante, o Dique de Finos II **deve ser enquadrado como FREQUENTE**, com pontuação equivalente a 5 (cinco) pontos.

De acordo com a análise realizada, é sugerida a manutenção da faixa de classificação do Dano Potencial Associado Alto para o Dique de Finos II. Contudo, a Tetra Tech sugere a **atualização da pontuação atribuída à existência de população a jusante**, considerando as informações relativas à envoltória de inundação apresentadas no PAEBM da estrutura.

- **Impacto ambiental**

De acordo com o Estudo de Inundação do Dique de Finos II, o empreendedor classifica os rejeito ou sedimentos armazenados no reservatório segundo a norma ABNT/NBR 10.004 como Classe II A - Não Inertes. Dessa forma, no que tange ao critério de impacto ambiental, o Dique de Finos II se enquadra-se como **MUITO SIGNIFICATIVO**, com pontuação equivalente a 8 (oito) pontos.

- **Impacto socioeconômico**

De acordo com o Plano de Ação de Emergência da Dique de Finos II, o empreendedor considera que não existem quaisquer instalações na área afetada a jusante da barragem. No entanto, é importante considerar que a atividade de coleta de castanha-do-pará pode ser reconhecida como uma prática agrícola de relevante valor socioeconômico e cultural. Além disso, destaca-se a presença de um sítio

arqueológico que seria diretamente impactado pela mancha de inundação. Dessa forma, no que tange ao critério de impacto socioeconômico, o Dique de Finos II **deve ser enquadrado como BAIXO**, com pontuação equivalente a 1 (um) ponto.

De acordo com a análise realizada, é sugerida a manutenção da faixa de classificação do Dano Potencial Associado Alto para o Dique de Finos II. Contudo, a Tetra Tech sugere a **atualização da pontuação atribuída ao impacto socioeconômico**, considerando as informações relativas à envoltória de inundação apresentadas no PAEBM da estrutura.

Diante do contexto apresentado, conclui-se que é recomendada a manutenção da classificação de Dano Potencial Associado (DPA) Alto para o Dique de Finos II. No entanto, a Tetra Tech sugere a revisão das pontuações atribuídas a dois critérios específicos: **existência de população a jusante** e **impacto socioeconômico**. Inicialmente, o critério de existência de população a jusante foi classificado como **POUCO FREQUENTE**, com pontuação 3. A partir de novas considerações, propõe-se sua reclassificação como **FREQUENTE**, com pontuação 5. Da mesma forma, o critério de impacto socioeconômico, anteriormente classificado como **INEXISTENTE** (pontuação 0), passaria a ser considerado como **BAIXO**, com pontuação 1. Essas atualizações resultam em um aumento do valor total do DPA, que passaria de 13 para 16, mantendo-se, ainda assim, dentro da faixa de classificação **Alta**.

06

Treinamentos, Simulados e Seminário Orientativo

6 Treinamentos Internos, Seminário Orientativo e Simulados

Os exercícios são fundamentais para aprimorar o Plano de Ação de Emergência por meio da organização dos esforços de prontidão operacional e de melhorias na coordenação dos atores envolvidos na resposta de emergência. Sendo assim, os exercícios têm como propósito:

- Revelar pontos fortes e fracos do Plano de Ação de Emergência, incluindo a necessidade de implementação de ações internas específicas, procedimentos de notificação externa e adequação de outras informações
- Indicar os pontos nevrálgicos dos recursos e das informações disponíveis
- Refinar os esforços de coordenação entre o empreendedor e as autoridades externas de gestão de emergência
- Esclarecer os papéis e responsabilidades dos atores envolvidos no Plano
- Incentivar o desempenho individual de cada um dos atores
- Avaliar as estratégias de resposta junto à comunidade/trabalhadores, seu grau de detalhamento e a preparação local.
- Contribuir para manter o estado de prontidão e para evolução operacional do PAEBM, uma vez que permitem uma maior familiarização dos envolvidos com os seus elementos e atribuições.

A seguir é apresentada uma síntese das avaliações de todos os exercícios acompanhados pela Tetra Tech durante o Ciclo da ACO (2024/2025) para o Dique de Finos II. Os registros de evidências dos treinamentos internos, seminário orientativo e simulados realizados neste Ciclo da ACO se encontram nos relatórios avaliativos de cada atividade.

6.1 Treinamentos Internos e Exercícios Simulados

Esta seção aborda os seguintes itens da Resolução ANM nº 95/2022, Volume V, Anexo II:

> *e) Descrição dos treinamentos internos realizados pelo empreendedor com as eventuais melhorias propostas para o PAEBM, no máximo a cada 6 (seis) meses, em consonância com o inciso III do art. 38 desta Resolução.*
>
> *j) Descrição do eventual apoio e participação em simulados de situações de emergência realizados de acordo com o art. 8º, inciso XI, da Lei nº 12.608, de 19 de abril de 2012, caso o empreendedor tenha sido solicitado formalmente pela defesa civil.*

Conforme artigo 47, incisos I, II e III da Resolução ANM nº 95/2022 os treinamentos internos compreendem os exercícios apresentados a seguir. Além destes, também está previsto na Resolução ANM nº 95/2022, art. 38, inciso XIII, que o empreendedor deverá *"prestar apoio técnico aos municípios potencialmente impactados nas ações de elaboração e desenvolvimento dos Planos de Contingência Municipais, realização de simulados e audiências públicas".*

Tabela 6.1- Tipos de Treinamentos do PAEBM e Exercícios Simulados – Resolução ANM 95/2022

Treinamentos	Objetivos	Periodicidade	Realização
Exercício Expositivos Internos	Explicar os procedimentos descritos no PAEBM	A cada seis meses	1º Semestre: julho/2024 a dezembro/2024 2º Semestre: janeiro/2025 a março/2025
Exercícios de Fluxo de Notificações	Testar os procedimentos de notificação interna presentes no PAEBM	A cada seis meses	1º Semestre: setembro/2024 2º Semestre: abril/2025
Exercícios Simulados Internos Hipotéticos	Avaliar a capacidade e o tempo de resposta do empreendedor em caso de emergência	Os exercícios simulados internos devem ser realizados a cada seis meses optando-se pelo Hipotético ou Prático, sendo que o Simulado Interno Prático deve ser executado, obrigatoriamente, pelo menos 1 (uma) vez durante o ano calendário para composição da ACO.	Novembro/2024
Exercícios Simulados Internos Práticos	Simular uma situação de emergência envolvendo a ativação e mobilização dos centros de operações internas de emergências, pessoal e recursos disponíveis, inclusive dos procedimentos de evacuação internos.		Abril/2025

Treinamentos	Objetivos	Periodicidade	Realização
Exercício Simulado Externo Prático	Simular uma situação de emergência envolvendo a ativação e mobilização dos centros de operação internos de emergência, procedimentos de evacuação externos, pessoal e recursos disponíveis.	Anual	Não se aplica[1]

[1] Segundo o PAEBM do Dique de Finos II não existe população residente na ZAS, assim o Exercício Simulado Externo Prático não foi realizado.

O empreendedor realizou todos os treinamentos pertinentes conforme a periodicidade estabelecida pela Resolução ANM 95/2022, com acompanhamento e avaliação da equipe multidisciplinar da Tetra Tech. Foram elaborados Relatórios de avaliação específicos para cada exercício, contendo o detalhamento das informações apresentadas neste documento.

Ressalta-se que a mancha de inundação do Dique de Finos II indica que não há incidência de comunidades residentes na ZAS nem na ZSS. Dessa maneira, não foi solicitado ao empreendedor apoio e participação em Exercício Simulado Externo Prático neste ciclo de ACO.

Não obstante, para o caso específico da população indígena que realiza atividade sazonal de coleta de castanha na ZAS, no período de janeiro a abril, o empreendedor realizou dinâmica específica com este público considerando suas especificidades de comunicação. A atividade se deu com os indígenas Xikrin do Cateté que estiveram presentes no Acampamento Caldeirão (Floresta Nacional Tapirapé Aquiri), mesclando a divulgação dos procedimentos de segurança do PAEBM, inclusive o mapa de inundação; e a realização de uma evacuação prática após o acionamento do sistema de alerta (sirene).

A seguir é apresentada uma síntese das atividades realizadas.

6.1.1 Exercícios Expositivos Internos

Tabela 6.2- Informações gerais dos Exercícios Expositivos Internos Dique de Finos II (Ciclo ACO – 2024/2025)

EXERCÍCIOS EXPOSITIVOS INTERNOS DO DIQUE DE FINOS II (ACO – 2024/2025)	
Formato dos exercícios	**Público-alvo**
Remoto: Plataforma *Microsoft Teams* e Sistema de Educação Vale (VES)	Trabalhadores do empreendimento (próprios e terceirizados)
Local	**Tempo de duração**
Remoto	1 hora e 30 minutos por atividade
Descrição	

EXERCÍCIOS EXPOSITIVOS INTERNOS DO DIQUE DE FINOS II (ACO – 2024/2025)

Atualmente, para um colaborador (próprio e terceirizado) acessar as unidades de Metais Básicos (Salobo e Sossego) é obrigatória a realização da capacitação teórica em PAEBM uma vez a cada seis meses. Em virtude disso, observa-se que o quantitativo de pessoas treinadas ao longo de cada semestre do ciclo foi maior do que a população que acessa à ZAS descrita no PAEBM.

Sobre a oferta e forma de realização do treinamento, há uma variação conforme o perfil do público-alvo. Para empregados Vale, a capacitação ocorre por meio do Sistema de Educação Vale – VES (*Vale Educational System*) na qual o aluno navega pelo conteúdo em um formato de autoaprendizado sem a mediação de um instrutor. Já para empregados terceirizados, são organizadas reuniões virtuais pré-agendadas na Plataforma Microsoft Teams, nas quais o conteúdo é passado por um instrutor do time de PAEBM da Salobo Metais aos participantes da atividade.

Em ambos os formatos dos Exercícios Expositivos Internos, as atividades se propõem a apresentar um conteúdo que contempla o conjunto das estruturas da Salobo Metais (Metais Básicos), ou seja, barragens da Mina Salobo e Mina Sossego. Nesse sentido, a integração dos treinamentos de cada estrutura em uma dinâmica apenas, oferece ao público-alvo informações gerais e comuns a todas as estruturas, além de informações específicas dos Planos de Ação de Emergência das Barragens de Metais Básicos.

	1º Semestre	2º Semestre
Período avaliação	01/07/24 a 06/12/24	03/01/25 a 19/03/25
Número de Participantes	7.685 pessoas via Plataforma Microsoft Teams[1] 1.430 pessoas via Sistema de Educação Vale – VES[2]	4.084 pessoas via Plataforma *Microsoft Teams*[3] 1.826 pessoas via Sistema de Educação Vale – VES[4]
Observações	No período de coleta das informações para esta avaliação (01/07/2024 a 06/12/2024) foram realizadas 50 turmas de treinamentos via Plataforma Microsoft Teams para empregados contratados de Metais Básicos sendo, 45 para os turnos do dia e 05 para os turnos da noite. No caso dos empregados Vale, as capacitações via Sistema de Educação Vale – VES contemplaram 1.517 colaboradores de ambos os sites da Salobo Metais (Metais Básicos).	No período de coleta das informações para esta avaliação (03/01/2025 a 19/03/2025) foram realizadas 26 turmas de treinamentos via Plataforma Microsoft Teams para o conjunto dos empregados contratados de Metais Básicos que atuam nos turnos do dia (manhã e tarde) e turno da noite nas unidades da Salobo Metais (Salobo e Sossego). No caso dos empregados Vale, as capacitações via Sistema de Educação Vale – VES contemplaram um total geral de 3.050 colaboradores de ambos os sites da Salobo Metais.

[1] Número de participantes únicos. Resultado da soma do número de participantes que informaram atuar somente na Unidade de Salobo e dos participantes que informaram atuar em ambas as unidades de Metais Básicos (Salobo e Sossego).

[2] Número de participantes únicos que atuam na Unidade de Salobo.

[3] Número de participantes únicos. Resultado da soma do número de participantes que informaram atuar somente na Unidade de Salobo e dos participantes que informaram atuar em ambas as unidades de Metais Básicos (Salobo e Sossego).

[4] Número de participantes únicos que atuam na Unidade de Salobo.

No intuito de avaliar os Exercícios Expositivos Internos, apresenta-se a seguir a avaliação do cumprimento dos aspectos normativos exigidos pela Resolução ANM nº 95/2022.

Tabela 6.3- Avaliação dos aspectos normativos da Resolução ANM nº 95/2022: Exercícios Expositivos Internos do Dique de Finos II (1º e 2º Semestre da ACO – 2024/2025)

AVALIAÇÃO DOS ASPECTOS NORMATIVOS – EXERCÍCIOS EXPOSITIVOS INTERNOS DO DIQUE DE FINOS II (ACO – 2024/2025)		
Critério	**Avaliação**	
Promover o treinamento	✓	Os treinamentos internos – Exercícios Expositivos Internos foram ministrados pelo empreendedor.
Periodicidade de realização do treinamento	✓	Os treinamentos internos – Exercícios Expositivos Internos ocorreram na frequência exigida pela Resolução ANM nº 95/2022 (semestral).
Apresentação de registros da atividade	✓	Houve registro das atividades (evidências disponibilizadas pelo empreendedor).
Participação equipe externa ACO	✓	A equipe multidisciplinar da Tetra Tech acompanhou a atividade remotamente.
Conteúdo do PAEBM e dinâmica das atividades	✓	Os procedimentos descritos no PAEBM foram apresentados para o público-alvo nos Exercícios. Destaca-se a exposição dos conceitos de mancha e mapa de inundação (ZAS e ZSS), controle e monitoramento das barragens (Centro de Monitoramento Geotécnico – CMG Norte), sirenes e alertas sonoros de emergência, sinalização de emergência (rotas de fuga e pontos de encontro).
	!	Atualizar o conteúdo do treinamento realizado via Sistema de Educação Vale – VES, relativo ao toque de sirenes e os respectivos níveis de emergência, considerando o contexto do PAEBM do Dique de Finos II. Adequar o conteúdo apresentado nos treinamentos via plataforma VES e plataforma Microsoft Teams com as informações da última versão protocolada do PAEBM, sobretudo a mancha de inundação.

Legenda:

✓	**Conforme**	Foram cumpridos os requisitos mínimos exigidos pela Resolução ANM nº 95/2022
!	**Sugestão**	Foram cumpridos os requisitos mínimos exigidos pela Resolução ANM nº 95/2022, mas alguns aspectos apresentam potencial para serem melhorados
✗	**Não conforme**	Não foram cumpridos os requisitos mínimos exigidos pela Resolução ANM nº 95/2022

6.1.2 Exercícios de Fluxo de Notificações Internos

Tabela 6.4- Informações gerais dos Exercícios de Fluxo de Notificações Internos Dique de Finos II (Ciclo ACO – 2024/2025)

EXERCÍCIOS DE FLUXO DE NOTIFICAÇÕES INTERNOS DO DIQUE DE FINOS II (ACO – 2024/2025)	
Formato dos exercícios	**Público-alvo**
Remoto (Plataforma *Microsoft Teams*) e chamadas telefônicas	Agentes internos do PAEBM (titulares e suplentes)
Local	**Tempo de duração**
Remoto	5 horas (1º Semestre)[1] / 2 horas (2º Semestre)
Descrição	
A atividade do primeiro semestre contou com a presença de facilitadores que realizaram até quatro tentativas de contato com todos os agentes internos (titulares e suplentes) previstos no Anexo I do PAEBM. No segundo semestre, o Coordenador e os agentes internos representantes do Centro de Controle de Emergência e Comunicação (CECOM) que realizaram os respectivos contatos previstos no fluxo. Em ambos os exercícios, as ligações foram realizadas via celular, WhatsApp e/ou ramal, sem aviso prévio sobre o dia e horário, com objetivo de testar a prontidão do grupo. Além disso, na perspectiva de confirmar os números de contato e testar a aptidão técnica em caso de uma situação de emergência, todos foram questionados e responderam algumas questões.	

	1º Semestre	2º Semestre
Data realização	05/09/24	25/04/25
Número de Participantes	28 participantes[2]	22 pessoas assinaram a lista de presença, sendo 21 agentes internos e um da equipe avaliadora da atividade
Facilitadores	Equipe PAEBM	Coordenador PAEBM e responsáveis pela área do Centro de Controle de Emergências e Comunicação (CECOM).
Observações	Perguntas feitas aos agentes internos durante as ligações: Você reconhece e sabe quais ações estão sob sua responsabilidade caso entrássemos hoje em um cenário de emergência de nível 02? Você poderia fazer um breve resumo de como seria a atuação de sua área em caso de emergência? Você se sente, psicologicamente, confortável e preparado para atuar numa situação de emergência com barragens?	Perguntas feitas aos agentes internos durante as ligações: Esse número de celular pelo qual nos falamos, permanece sendo seu número para contato de emergência? Caso uma emergência com uma de nossas estruturas venha a se concretizar, você se sente preparado, tanto tecnicamente quanto psicologicamente para atuar na resposta a emergência? Caso esse meu contato agora com você, fosse para informar sobre uma emergência real, você teria mais alguém para quem você precise repassar essa informação, como

	outros agentes internos da empresa ou órgãos externos? Se sim, quem?

[1] O Exercício de Fluxo de Notificação Interno do PAEBM do Dique de Finos II realizado no primeiro semestre do ciclo ACO ocorreu de forma conjunta com a atividade referente às outras estruturas das Unidades de Salobo e Sossego, uma vez que, à época, as unidades compartilhavam dos mesmos agentes internos para diversas áreas do PAEBM.

[2] Estavam presentes no Exercício de Fluxo de Notificação Interno 26 agentes internos responsáveis pela unidade de atendimento das cinco estruturas do Salobo. Destes, quatro não assinaram a lista de presença. Os outros seis participantes referem-se aos integrantes do Time do PAEBM/BMSA e equipe técnica de avaliação da ACO da Tetra Tech.

No intuito de avaliar os Exercícios de Fluxo de Notificações Internos, apresenta-se a seguir a avaliação do cumprimento dos aspectos normativos exigidos pela Resolução ANM nº 95/2022.

Tabela 6.5- Avaliação dos aspectos normativos da Resolução ANM nº 95/2022: Exercícios de Fluxo de Notificações Internos do Dique de Finos II (1º e 2º semestre da ACO – 2024/2025)

AVALIAÇÃO DOS ASPECTOS NORMATIVOS – EXERCÍCIOS DE FLUXO DE NOTIFICAÇÕES INTERNOS DO DIQUE DE FINOS II (ACO – 2024/2025)		
Critério	**Avaliação**	
Promover o treinamento	✓	Os treinamentos internos – Exercícios de Fluxo de Notificações Internos foram ministrados pelo empreendedor.
Periodicidade de realização do treinamento	✓	Os treinamentos internos – Exercícios de Fluxo de Notificações ocorreram na frequência exigida pela Resolução ANM nº 95/2022 (semestral).
Apresentação de registros da atividade	✓	Houve registro das atividades (evidências disponibilizadas pelo empreendedor).
Participação equipe externa ACO	✓	A equipe multidisciplinar da Tetra Tech acompanhou a atividade remotamente.
Conteúdo do PAEBM e dinâmica das atividades	✓	Os contatos previstos no fluxo de notificação foram realizados. Todas as áreas, o titular e/ou suplente, estavam de prontidão. Nota-se que no momento da realização dos exercícios, a lista de contatos utilizada não estava coerente com aquela protocolada, contudo, para emissão deste documento a mesma foi atualizada e protocolada.

Legenda:

✓	**Conforme**	Foram cumpridos os requisitos mínimos exigidos pela Resolução ANM nº 95/2022
!	**Sugestão**	Foram cumpridos os requisitos mínimos exigidos pela Resolução ANM nº 95/2022, mas alguns aspectos apresentam potencial para serem melhorados
✗	**Não conforme**	Não foram cumpridos os requisitos mínimos exigidos pela Resolução ANM nº 95/2022

6.1.3 Exercícios Simulados

6.1.3.1 Simulado Interno Hipotético

Tabela 6-6: Informações gerais do Exercício Simulado Interno Hipotético do Dique de Finos II (1º semestre da ACO – 2024/2025)

EXERCÍCIO SIMULADO INTERNO HIPOTÉTICO DO DIQUE DE FINOS II (ACO – 2024/2025)	
Data	**Tempo de Duração**
28/11/2024	3 horas
Formato do exercício	**Público-alvo**
Híbrido (presencial e remoto)	Agentes internos previstos no PAEBM (titulares e/ou suplentes)
Local	**Número de participantes**
Presencial no Auditório do BioParque de Carajás e online por meio da Plataforma *Microsoft Teams*	19 agentes internos
Descrição	

O Exercício ocorreu no formato híbrido, online para o representante do Jurídico, por meio da Plataforma *Microsoft Teams*, e presencial para os demais agentes internos.

O Simulado Interno Hipotético contemplou quatro estruturas da Mina Salobo classificadas com o DPA alto, sendo elas: Barragem de Rejeitos do Mirim, Barragem de Finos II, Dique de Fino I e Dique de Finos II. O Exercício foi dividido em dois momentos, o primeiro considerou um cenário de risco para a Barragem de Rejeito do Mirim e Barragem de Finos II, e o segundo momento para os Diques de Finos I e II.

Para além do Coordenador e substituto do Coordenador, os agentes internos foram separados em três Seções, a saber:

- Operação: Geotecnia, Operação e Manutenção, Centro de Monitoramento Geotécnico (CMG), Meio Ambiente e Engenharia de Implantação Corrente;
- Evacuação: Centro de Comunicação de Controle de Emergência e Comunicação (CECOM), Saúde, Segurança e Emergência, Sustentabilidade Regional, Serviços Essenciais, Povos Indígenas e Comunidades Tradicionais (PICT) e Infraestrutura (Segurança Empresarial);
- Comunicação: Comunicação de Crises e Emergências, Relações Institucionais, Jurídico e Recursos Humanos e Relações Trabalhistas.

O Exercício ocorreu no formato híbrido, online para o representante do Jurídico, por meio da Plataforma Microsoft Teams, e presencial para os demais agentes internos.

Para o Dique de Finos II foi indicado um cenário de emergência de NE1 e, após o andamento da atividade, foram informadas situações adversas, com complicações específicas. O objetivo era que cada grupo discutisse as ações necessárias para solucionar o cenário de emergência e as adversidades, considerando os procedimentos descritos no PAEBM. Assim, seria possível debater sobre as tomadas de decisão, recursos mobilizados e tempo estimado para cada procedimento.

No decorrer das discussões foram previstos *Time Outs*, onde as equipes paralisavam suas atividades e anunciavam para todos os agentes o que havia sido feito até aquele momento, incentivando a comunicação entre os grupos e o conhecimento da atuação de cada um.

Para encerramento, a coordenação do Exercício fez um fechamento apontando a importância da participação dos agentes internos e abriu espaço para comentários e sugestões sobre a atividade e o PAEBM.

No intuito de avaliar o Exercício Simulado Interno Hipotético, apresenta-se a seguir a avaliação do cumprimento dos aspectos normativos exigidos pela Resolução ANM nº 95/2022.

Tabela 6.7- Avaliação dos aspectos normativos da Resolução ANM nº 95/2022: Exercício Simulado Interno Hipotético Dique de Finos II (1º semestre da ACO – 2024/2025)

AVALIAÇÃO DOS ASPECTOS NORMATIVOS – EXERCÍCIO SIMULADO INTERNO HIPOTÉTICO DIQUE DE FINOS II (ACO – 2024/2025)		
Critério	**Avaliação**	
Promover o treinamento	✓	O treinamento interno – Exercício Simulado Interno Hipotético foi ministrado pelo empreendedor.
Periodicidade de realização do treinamento	✓	O treinamento interno – Exercício Simulado Interno Hipotético ocorreu na frequência exigida pela Resolução ANM nº 95/2022 (semestral).
Apresentação de registros da atividade	✓	Houve registro da atividade (evidências disponibilizadas pelo empreendedor).
Participação equipe externa ACO	✓	A equipe multidisciplinar da Tetra Tech acompanhou a atividade presencialmente.
Conteúdo do PAEBM e dinâmica da atividade	✓	O exercício realizado em uma sala de treinamento permitiu o teste de efetividade e operacionalidade do PAEBM, com validação das responsabilidades dos agentes internos e mensuração de tempo das ações tomadas sobre uma situação de emergência.
	✓	Nota-se que no momento da realização dos exercícios, a lista de contatos utilizada e respectivas áreas não estava coerente com aquela protocolada, contudo, para emissão deste documento a mesma foi atualizada e protocolada.
	!	Apesar da efetiva participação dos agentes internos, foi observado que duas áreas não estiveram presentes no exercício. Assim, recomenda-se que ao menos um agente interno (titular e/ou suplente) esteja presente, de modo a cumprir com suas responsabilidades, além de contribuir para o andamento das ações vinculadas às outras áreas que porventura possuam interface.

Legenda:

✓	**Conforme**	Foram cumpridos os requisitos mínimos exigidos pela Resolução ANM nº 95/2022
!	**Sugestão**	Foram cumpridos os requisitos mínimos exigidos pela Resolução ANM nº 95/2022, mas alguns aspectos apresentam potencial para serem melhorados
✗	**Não conforme**	Não foram cumpridos os requisitos mínimos exigidos pela Resolução ANM nº 95/2022

6.1.3.2 Exercício Simulado Interno Prático

O PAEBM do Dique de Finos II conta com sistema de sinalização de rota de fuga e ponto de encontro para atendimento a trabalhadores que circulem, eventualmente, pela ZAS.

Assim, foi realizado para este público interno do empreendimento o Exercício Simulado Interno Prático de forma a reproduzir uma situação de emergência envolvendo os procedimentos de evacuação internos. Além disso, os trabalhadores são contemplados com outras atividades, como o Exercício Expositivo Interno e o Seminário Orientativo, nas quais são apresentadas e esclarecidas as informações e procedimentos do PAEBM.

Observa-se que a atividade ocorreu de forma integrada ao Simulado Interno Prático das seguintes estruturas da Unidade Salobo: Barragem de Finos II, Dique de Finos I e Dique de Finos II, ativando conjuntamente os procedimentos de notificação e evacuação, uma vez que elas compartilham os mesmos agentes internos com atuação no PAEBM.

Tabela 6.8- Informações gerais do Exercício Simulado Interno Prático do Dique de Finos II (2º semestre da ACO – 2024/2025)

EXERCÍCIO SIMULADO INTERNO PRÁTICO DO DIQUE DE FINOS II (ACO – 2024/2025)	
Data	**Tempo de Duração**
10/04/2025	02 horas
Formato do exercício	**Público-alvo**
Híbrido: remoto (Plataforma *Microsoft Teams*) e presencial	Funcionários (próprios e terceiros) que atuam na área da mancha de inundação, agentes internos e externos apontados no PAEBM
Local	**Número de participantes**
Áreas operacionais, Espaço Jequitibá e Área de Vivência, localizados na Mina Salobo / Marabá – PA	Agente externos: 10 pessoas Agente internos PAEBM: 17 pessoas Outros participantes: 06 pessoas Voluntários PAEBM: 07 pessoas Trabalhadores Vale (evacuação): 19 pessoas
Agentes externos presentes	
Coordenadoria Estadual de Defesa Civil / Pará, 5° GBM Bombeiros - Corpo de Bombeiros Militar do Pará / Marabá, Defesa Civil de Parauapebas e Corpo de Bombeiros Militar do Pará / Parauapebas.	
Nível de emergência / Modo de falha	**Causa / evento adverso considerado**
Nível de Emergência NE-2 / Erosão Interna (*Piping*)	Evolução de uma surgência controlada e monitorada pela equipe técnica, em terreno natural, à direita do talvegue principal e à jusante da estrutura com carreamento de sólidos significativos.

EXERCÍCIO SIMULADO INTERNO PRÁTICO DO DIQUE DE FINOS II (ACO – 2024/2025)

Descrição

O Exercício ocorreu de forma híbrida, com a participação presencial e remota, através da Plataforma Microsoft Teams. Na Área de Vivência, local designado para ser o Posto de Comando, estavam presentes a equipe de planejamento do PAEBM, o Coordenador, os agentes internos e agentes externos do PAEBM.

Além dos agentes internos, o Exercício Simulado contou com a participação de 07 voluntários que foram distribuídos entre as funções de Líderes de Regional – responsáveis por direcionar os demais líderes aos locais de atuação; Líderes de Ponto de Encontro – responsáveis por realizar o registro das pessoas evacuadas; e Líderes de Retaguarda – responsáveis por garantir que todas as pessoas que estavam na ZAS fossem evacuadas.

A atividade ocorreu no período da tarde, após a realização do Simulado Interno Prático da Barragem de Rejeitos do Mirim e contemplou a simulação integrada do acionamento dos procedimentos de segurança de barragens das demais estruturas de Salobo: Barragem de Finos II, Dique de Finos I e Dique de Finos II.

Às 14h30, na Área de Vivência, local definido como Posto de Comando, deu-se início ao Exercício com o Coordenador reforçando orientações gerais sobre a atividade a ser desenvolvida pelos voluntários e informando sobre as pessoas que ficariam em cada Ponto de Encontro a ser testado. Na sequência foram distribuídos os materiais a serem utilizadas em cada ponto de encontro e os voluntários se deslocaram para os Pontos de Encontro. Ressalta-se que a equipe do PAEBM realizou treinamento com os voluntários sobre suas tarefas no dia anterior ao Simulado.

Na sequência, no Posto de Comando houve uma apresentação para os agentes internos e agentes externos que estavam presentes sobre como ocorreria a dinâmica do Simulado, sendo detalhado o cenário de emergência a ser testado, considerando o Nível de Emergência NE-2. O espaço destinado para o Posto de Comando contou com a presença dos agentes internos e externos do PAEBM e foi dividido em quatro seções, a saber:

- Coordenação da emergência – responsável pela coordenação geral, tomadas de decisões envolvendo todas as seções, além de produzir reuniões pontuais para reports de todos os times (Time-outs), contemplada pelos representantes: ‘Coordenador do PAEBM’ e ‘Suplente’

- Seção de Evacuação – responsável por garantir a retirada em segurança de todas as pessoas presentes na ZAS, por meio do acolhimento nos pontos de encontro, constituída pelos representantes: ‘CECOM’, ‘Saúde, Segurança e Emergências’, ‘Sustentabilidade Regional’, ‘Serviços Essenciais’, ‘Povos Indígenas e Comunidades Tradicionais - PICT’ e ‘Infraestrutura’

- Seção de Operação – responsável por garantir que o evento seja corrigido, constituída pelos representantes: ‘Geotecnia’, ‘Operação e Manutenção’, ‘CMG’, ‘Meio Ambiente’ e ‘Engenharia de Implementação Corrente’

- Seção de Comunicação – responsável por realizar todos os intermédios com empregados, comunidade, imprensa e órgãos externos no que compete a emergência, contemplada pelos representantes: ‘Comunicação de Crises e Emergências’, ‘Relações Institucionais’, ‘Jurídico’ e ‘Recursos Humanos e Relações Trabalhistas’.

Às 15h o coordenador do PAEBM deflagrou o cenário de emergência Nível de Emergência (NE-02) e iniciou o protocolo de emergência. No Posto de Comando os representantes de cada área fizeram contatos para comunicar a situação de emergência via telefone e rádio. Ao todo foram testados 04 Pontos de Encontro Internos, sendo: 02 relativos à Barragem de Finos II, 01 ao Dique de Finos I e 01 ao Dique de Finos II, além de 05 sirenes de emergência que atendem à ZAS dessas estruturas, sendo 03 relativas às Barragem de Finos II, 01 ao Dique de Finos I e uma ao Dique de Finos II.

Com a situação em andamento, bloqueios de vias foram realizados para garantir a segurança da evacuação e as sirenes MB-HN-SLB-S10, MB-HN-SLB-S11, MB-HN-SLB-S12, MB-HN-SLB-S021 e MB-HN-SLB-S22 foram acionadas às 15h23. Considerando situações adversas criadas para testar o conhecimento dos agentes internos, observa-se que a sirene MB-HN-SLB-S12 apresentou uma falha, desdobrando no acionamento do sistema de alerta e alarme secundários, com o kit de som.

Com o Exercício Simulado se aproximando do fim, a situação de emergência no Dique de Finos II foi dada como controlada, permitindo a redução do nível de emergência para NE-1 e posteriormente encerrando a emergência,

enquanto nas demais estruturas (Barragem de Finos II e Dique de Finos I) definiu-se por mantê-las em Nível de Emergência 2 para monitoramento e tratamento.

Às 16:11 foram acionadas as sirenes com o toque de finalização do Exercício Simulado. Ao fim da atividade, a equipe do PAEBM e os agentes internos e externos do Plano participaram de um encerramento do Exercício Simulado, no qual foi dada a palavra aos líderes das seções e apontada a importância da participação de todos na atividade. Por fim, com o término da evacuação, os voluntários se direcionaram para o Posto de Comando para a entrega das Fichas de Registro preenchidas.

No intuito de avaliar o Exercício Simulado Interno Prático, apresenta-se a seguir a avaliação do cumprimento dos aspectos normativos exigidos pela Resolução ANM nº 95/2022.

Tabela 6.9- Avaliação dos aspectos normativos da Resolução ANM nº 95/2022: Exercício Simulado Interno Prático do Dique de Finos II (2º semestre da ACO – 2024/2025)

AVALIAÇÃO DOS ASPECTOS NORMATIVOS – EXERCÍCIO SIMULADO INTERNO PRÁTICO DO DIQUE DE FINOS II (ACO – 2024/2025)		
Critério	**Avaliação**	
Promover o treinamento	✓	O Exercício Simulado Interno Prático foi ministrado pelo empreendedor
Periodicidade de realização do treinamento	✓	O Exercício Simulado Interno Prático ocorreu na frequência exigida pela Resolução ANM nº 95/2022 (semestral)
Apresentação de registros da atividade	✓	Houve registro da atividade (evidências disponibilizadas pelo empreendedor).
Participação equipe externa ACO	✓	A equipe multidisciplinar da Tetra Tech acompanhou a atividade presencial e remotamente
Conteúdo do PAEBM e dinâmica da atividade	✓	O Exercício Simulado Interno Prático foi realizado envolvendo a ativação e mobilização dos agentes do PAEBM e dos recursos necessários para a evacuação interna (ZAS), além do direcionamento para resolução da anomalia simulada.
	✓	Nota-se que no momento da realização dos exercícios, a lista de contatos utilizada e respectivas áreas, além da nomenclatura do Ponto de Encontro que atende à estrutura, não estavam coerentes com o PAEBM protocolado. Contudo, para emissão deste documento as informações foram atualizadas e protocoladas.
	!	Apesar da efetiva participação dos agentes internos, foi observado que duas áreas não estiveram presentes no exercício. Assim, recomenda-se que ao menos um agente interno (titular e/ou suplente) esteja presente, de modo a cumprir com suas responsabilidades, além de contribuir para o andamento das ações vinculadas às outras áreas que porventura possuam interface.
Evacuação	✓	O Exercício Simulado Interno Prático foi realizado a partir dos procedimentos previstos para evacuação, envolvendo os sistemas de alerta e alarme, primário e secundário, a mensuração dos tempos de chegada nos Pontos de Encontro e, concomitantemente, o bloqueio de vias de acesso à mancha de inundação.

AVALIAÇÃO DOS ASPECTOS NORMATIVOS – EXERCÍCIO SIMULADO INTERNO PRÁTICO DO DIQUE DE FINOS II (ACO – 2024/2025)		
	!	Diante do número de pessoas evacuadas no simulado (19 pessoas), verificar junto às áreas internas da unidade as características da atuação dos trabalhadores na área da ZAS observada durante o Simulado (cronograma de realização, quantitativo de trabalhadores mobilizados, etc.) de modo a avaliar eventual necessidade de atualização dos procedimentos de evacuação (sistema de alerta, rotas de fuga, pontos de encontro, sinalização e outros) estabelecidos no PAEBM.

Legenda:

✓	**Conforme**	Foram cumpridos os requisitos mínimos exigidos pela Resolução ANM nº 95/2022
!	**Sugestão**	Foram cumpridos os requisitos mínimos exigidos pela Resolução ANM nº 95/2022, mas alguns aspectos apresentam potencial para serem melhorados
✗	**Não conforme**	Não foram cumpridos os requisitos mínimos exigidos pela Resolução ANM nº 95/2022

6.2 Seminário Orientativo

Esta seção aborda o seguinte item da Resolução ANM nº 95/2022, Volume V, Anexo II:

> *f) Descrição do Seminário Orientativo Anual realizado e seus resultados, com a participação das prefeituras, organismos de defesa civil, equipe de segurança da barragem, demais empregados do empreendimento e a população compreendida na ZAS.*

Conforme artigo 48 da Resolução ANM nº 95/2022 o empreendedor, com participação da equipe externa contratada e após validação do mapa de inundação, fica obrigado a promover e realizar Seminários Orientativos anuais, com participação das prefeituras, organismos de defesa civil, equipe de segurança da barragem, demais empregados do empreendimento, população compreendida na ZAS e, caso tenha sido solicitado formalmente pela defesa civil, população compreendida na ZSS também.

Ainda segundo o Parágrafo único do artigo 48, o Seminário Orientativo deve compreender a exposição do mapa de inundação envolvendo participantes internos e externos visando a discussão de procedimentos não abrangendo um teste real.

Tabela 6.10- Seminário Orientativo – Resolução ANM 95/2022

Seminário	Objetivos	Periodicidade	Realização
Seminário Orientativo	Exposição do PAEBM, sobretudo do mapa de inundação envolvendo participantes internos e externos visando a discussão de procedimentos, não abrangendo um teste real.	Anual	Fevereiro/2025

De acordo com o PAEBM na ZAS do Dique de Finos II existe a presença do povo indígena Xikrin do Cateté, que realiza a atividade de coleta sazonal da castanha-do-pará na Floresta Nacional Tapirapé Aquiri durante os meses de janeiro a abril. Nota-se que a Terra Indígena Xikrin do Cateté bem como as aldeias estão fora da mancha de inundação, contudo cerca de 400 indígenas ficam instalados no Acampamento Caldeirão e circulam na área potencialmente afetada pela mancha de inundação (ZAS e ZSS) durante o período de coleta. Ademais, observa-se que a maioria dos indígenas não compreende a língua portuguesa.

Assim foi realizada pelo empreendedor atividade exclusiva para este público em dias distintos do Seminário Orientativo e do Simulado Interno Prático. A dinâmica, realizada com os indígenas Xikrin do Cateté, mesclou a divulgação dos procedimentos de segurança do PAEBM, inclusive o mapa de inundação, e a realização de uma evacuação prática após o acionamento do sistema de alerta. Todas as informações foram repassadas no idioma *Jê* e havia dois tradutores para facilitar a comunicação entre indígenas com o empreendedor.

Portanto, o Seminário Orientativo compreendeu duas atividades em momentos distintos, uma para o público geral e outra para os indígenas. A equipe multidisciplinar da Tetra Tech acompanhou presencialmente o Seminário Orientativo realizado para o público geral. Para o Seminário Orientativo com os indígenas a equipe avaliadora não esteve presente no dia, contudo, foram disponibilizadas evidências da atividade.

Tabela 6.11- Informações gerais dos Seminários Orientativos do Dique de Finos II (2º semestre da ACO – 2024/2025)

SEMINÁRIOS ORIENTATIVOS DO DIQUE DE FINOS II (ACO – 2024/2025)	
Formato das atividades	**Tempo de Duração**
Presencial	1h20 – Público geral / 1 hora - Indígenas
Local	**Público-alvo**
Dique de Finos II – Mina Salobo	Prefeituras, organismos de defesa civil, equipe de segurança da barragem, demais empregados do empreendimento e população compreendida na ZAS
Descrição	
ATIVIDADE PÚBLICO GERAL	

SEMINÁRIOS ORIENTATIVOS DO DIQUE DE FINOS II (ACO – 2024/2025)

A atividade ocorreu presencialmente em uma estrutura instalada especificamente para o Seminário, próxima à crista do barramento do Dique de Finos II na Mina Salobo. Não houve transmissão ao vivo, mas o evento foi filmado por equipe especializada para ser disponibilizado posteriormente nos canais de comunicação da Vale.

Ressalta-se que a atividade foi integrada, ou seja, contemplou informações das quatro estruturas geotécnicas presentes no site Salobo que são objeto da Avaliação de Conformidade e Operacionalidade (ACO) do PAEBM, a saber: Barragem de Rejeitos do Mirim, Barragem de Finos II, Dique Finos I e Dique Finos II, bem como do Dique Finos III.

A primeira parte do evento teve caráter expositivo e durou cerca de uma hora. Inicialmente, o Coordenador do PAEBM informou os objetivos da atividade e na sequência os integrantes da equipe interna de segurança da barragem e do PAEBM que compuseram a mesa se apresentaram. Posteriormente, passou-se ao conteúdo teórico em si, sendo abordadas as seguintes temáticas: conceitos e métodos construtivos de barragens e diques, monitoramento das estruturas, o Plano de Ação de Emergência de Barragens de Mineração (PAEBM) e seus procedimentos considerando os níveis de emergência (sirenes, rotas de fuga e pontos de encontro). Além disso, foi exibido o mapa de inundação por meio do software Google Earth, abrangendo com detalhes os locais que podem ser afetados pela mancha de inundação na ZAS.

Por fim, foi falado sobre a rotina de segurança existente na Mina Salobo para trabalhadores que acessam o site e para aqueles que frequentam as áreas de ZAS operacional. Neste último caso, a rotina obrigatória atual é composta pela realização de treinamentos teóricos e práticos (Passaporte com validade específica), além do uso de equipamento Spot para monitoramento.

A segunda etapa do Seminário consistiu em um momento aberto para participação que teve duração de aproximadamente vinte minutos, no qual os participantes tiveram a oportunidade de esclarecer dúvidas sobre o tema e trazer sugestões, seja de forma oral (utilizando o microfone), seja enviando a pergunta por escrito. Observa-se que durante a atividade foi reforçada e incentivada a participação do público para colaborar com eventuais melhorias do Plano. As diversas dúvidas foram respondidas no intuito de trazer mais conhecimento para todos os envolvidos.

Cabe ressaltar que no decorrer do momento de dúvidas e sugestões foi disponibilizado formulário de avaliação da atividade para preenchimento voluntário pelos participantes.

Ao final, encerrou-se o Seminário Orientativo com o agradecimento pela presença dos participantes e a divulgação dos contatos do time do PAEBM (e-mail, WhatsApp e faixa de rádio).

ATIVIDADE INDÍGENAS

A atividade ocorreu presencialmente em uma estrutura instalada próxima à crista do barramento do Dique de Finos II na Mina Salobo. O local escolhido possuía sirene, rota de fuga e ponto encontro próximo. Deste modo, os participantes realizaram a dinâmica de evacuação pela rota de fuga para o ponto de encontro mais próximo do local.

Diferente dos anos anteriores, foi informando pela equipe de Povos Indígenas e Comunidades Tradicionais (PICT) que a disponibilidade de castanha no território diminuiu consideravelmente, influenciando a quantidade de pessoas que se deslocaram para a área com intuito de realizar a coleta. Assim, mesmo com o grupo reduzido, a atividade foi realizada com os 30 indígenas que estavam presentes no Acampamento Caldeirão.

A atividade foi realizada considerando o conjunto das estruturas que possuem manchas sobrepostas à área de coleta da castanha no site do Salobo, a saber: Barragem de Rejeitos do Mirim, Barragem de Finos II e Dique Finos II. Dentre os indígenas Xikrin do Cateté estiveram presentes adultos, homens e mulheres, crianças e idosos. Também participaram representantes da equipe de segurança da barragem, Coordenador de PAEBM e representante da área de Geotecnia, e agentes externos.

Com objetivo de divulgar os procedimentos do PAEBM e simular a evacuação preventiva dos indígenas que realizam atividade sazonal na mancha de inundação, a equipe do PAEBM contou com o apoio do cacique e outro representante indígena para traduzir para o idioma Jê todo o conteúdo da atividade.

Os seguintes temas foram abordados:

SEMINÁRIOS ORIENTATIVOS DO DIQUE DE FINOS II (ACO – 2024/2025)

• O que é um PAEBM

• O que é ZAS

• Toques de sirenes

• Placas de sinalização

• Rotas de fuga e pontos de encontro

• Mapa da área de interesse

Além do exposto, foi apresentado um mapa lúdico com pontos de referência e a delimitação da ZAS, das áreas de coleta de castanha e a localização dos pontos de encontro. Os toques das sirenes também foram reproduzidos. Após a apresentação, os participantes tiveram a oportunidade de perguntar e tirar dúvidas com a presença de um tradutor.

Para finalizar, foi realizada uma dinâmica de evacuação, na qual, após o acionamento do toque de simulado da sirene mais próxima, os participantes se deslocaram pela rota de fuga para o ponto de encontro mais próximo com intuito de realizar o trajeto a pé.

	Público geral	**Indígenas**
Data	19/02/25	27/02/25
Número de Participantes	**Total: 108** Funcionários Vale: 29 Trabalhadores Terceirizados: 58 Representantes órgãos externos: 17 Auditora ACO: 4	**Total: 48** Indígenas: 30 Público interno e órgãos públicos: 18
Agentes externos presentes	Coordenadoria Municipal de Proteção e Defesa Civil (Compdec) de Parauapebas, Corpo de Bombeiros Militar do Pará / Coordenadoria Estadual de Defesa Civil, Exército Brasileiro (23ª Brigada de Infantaria de Selva), Secretaria Municipal de mineração, energia, ciência e tecnologia de Parauapebas (SEMMECT-Parauapebas) e Secretaria Municipal de Meio Ambiente de Marabá (SEMMA-Marabá).	Defesa Civil de Marabá, Corpo de Bombeiros do Pará e Gabinete da Prefeitura de Parauapebas.

No intuito de avaliar os Seminários Orientativos, apresenta-se a seguir a avaliação do cumprimento dos aspectos normativos exigidos pela Resolução ANM nº 95/2022.

Tabela 6.12- Avaliação dos Aspectos Normativos da Resolução ANM nº 95/2022: Seminários Orientativos do Dique de Finos II (ACO – 2024/2025)

AVALIAÇÃO DOS ASPECTOS NORMATIVOS – SEMINÁRIOS ORIENTATIVOS DO DIQUE DE FINOS II (ACO – 2024/2025)		
Critério		**Avaliação**
Promover o seminário	!	Os Seminários Orientativos foram ministrados pelo empreendedor. Contudo, observa-se que na atividade realizada com os indígenas apenas 30 pessoas participaram, sendo que no PAEBM é estimado cerca de 400 indígenas. Neste sentido, a atividade de treinamento e prática dos procedimentos do PAEBM deve ser repetida no intuito de atingir um contingente maior, dentre aqueles que realizam a coleta de castanha na mancha de inundação.
Periodicidade de realização do seminário	✓	Os Seminários Orientativos ocorreram com a frequência exigida na Resolução ANM nº 95/2022 (anual).
Apresentação de registros do seminário	✓	Houve registro das atividades (evidências disponibilizadas pelo empreendedor). Para a atividade com os indígenas o registro foi realizado por meio de registro fotográfico, vídeo, lista de presença e lista com a contagem de Indígenas Xikrin do Cateté.
Participação equipe externa ACO	✓	A equipe multidisciplinar da Tetra Tech acompanhou a atividade com o público geral presencialmente. Para a atividade com os indígenas foram disponibilizadas evidências da atividade para avaliação.
Conteúdo do PAEBM e dinâmica do seminário	✓	Na atividade com o público geral o conteúdo apresentado estava em conformidade com o objetivo do Seminário Orientativo de apresentar o PAEBM. Observa-se que o mapa de inundação foi exibido utilizando recurso de imagens de satélites para facilitar a compreensão dos participantes e foi detalhado, apresentando pontos de referência para que os participantes pudessem identificar a correta localização das sirenes, das rotas de fuga e dos pontos de encontro que atendem os trabalhadores na ZAS. O sistema de alerta e alarme previsto no PAEBM também foi exposto, com a demonstração dos toques das sirenes. Na atividade com os indígenas os procedimentos de segurança descritos no PAEBM foram apresentados na atividade e foi realizada a simulação de uma evacuação com acionamento do sistema de alerta. As informações foram repassadas no idioma Jê e havia dois tradutores para facilitar a comunicação dos indígenas com o empreendedor.
	✓	Nota-se que durante a atividade com os indígenas os agentes internos da gerência de Povos Indígenas e Comunidades Tradicionais (PICT) listados no PAEBM protocolado eram distintos daqueles agentes que participaram da atividade. Contudo, para emissão deste documento as informações foram atualizadas e protocoladas.

Legenda:

✓	**Conforme**	Foram cumpridos os requisitos mínimos exigidos pela Resolução ANM nº 95/2022
!	**Sugestão**	Foram cumpridos os requisitos mínimos exigidos pela Resolução ANM nº 95/2022, mas alguns aspectos apresentam potencial para serem melhorados
✗	**Não conforme**	Não foram cumpridos os requisitos mínimos exigidos pela Resolução ANM nº 95/2022

07

Pontos de Encontro e Rotas de Fuga na ZAS

7 Pontos de Encontro e Rotas de Fuga na Zona de Autossalvamento

Esta seção apresenta a avaliação da funcionalidade dos Pontos de Encontro e das Rotas de Fuga do Dique de Finos II, conforme os requisitos mínimos estabelecidos pela Resolução nº 95/2022 da ANM, a saber:

> *g) Descrição dos testes, com registro e comprovação de funcionalidade das sirenes instaladas, das rotas de fuga e pontos de encontro tendo como base o item 5.3, do "Caderno de Orientações para Apoio à Elaboração de Planos de Contingência Municipais para Barragens" instituído pela Portaria nº 187, de 26 de outubro de 2016, da Secretaria Nacional de Proteção e Defesa Civil do Ministério da Integração Nacional, ou documento legal que venha sucedê-lo ou boas práticas divulgadas pelas Defesas Civis Federais, Estaduais e Municipais.*

O Teste de Funcionalidade das Rotas de Fuga e Pontos de Encontro partiu de uma análise documental, a qual envolveu a avaliação da compatibilidade entre os dados espaciais de Rotas de Fuga e Pontos de Encontro representados nos mapas e no relatório do PAEBM do Dique de Finos II. Ademais, a visita técnica em campo foi realizada em três etapas a fim de avaliar as condições reais da sinalização de fuga, visando cumprir a legislação vigente, a saber:

1. **Pré-campo:** esta etapa corresponde a preparação prévia à visita técnica, envolvendo a de organização dos dados espaciais e materiais digitais em ambiente de Sistema de Informação Geográfica (SIG). Os dados tratados e compilados foram dispostos nos dispositivos móveis, Avenza Maps e Qfield, para serem avaliados em campo;

2. **Visita técnica:** esta etapa corresponde ao trabalho de campo propriamente dito para avaliação da aderência e operacionalidade dos Pontos de Encontro e Rotas de Fuga em referência à legislação vigente. O trabalho de campo conferiu aspectos relacionados à localização e conservação das placas sinalização, assim como a funcionalidade das Rotas de Fuga e Pontos de Encontro em situação de emergência; e

3. **Pós-campo:** esta etapa corresponde à compilação e organização dos dados coletados e analisados em campo para apontar as ações de campo e de modelagem, além de pontos de melhoria, que devem ser realizadas para certificar a operacionalidade das Rotas de Fuga e Pontos de Encontrou da estrutura alvo desta avaliação.

Destaca-se que o relatório resultante desta avaliação descreve, de forma detalhada, todos os procedimentos realizados e os resultados obtidos, com base nas condições reais da sinalização de fuga. Essa análise abrange as etapas anteriores, durante e posteriores à visita técnica de campo. O relatório resultante da

avaliação da funcionalidade dos Pontos de Encontro e das Rotas de Fuga do Dique de Finos II encontra-se disponível no **Anexo C** deste relatório.

7.1 Avaliação do teste de funcionalidade das Rotas de Fuga e Pontos de Encontro

A avaliação das Rotas de Fuga e Pontos de Encontro apresentadas neste relatório possuem como referência o documento “Orientações para Apoio à Elaboração de Planos de Contingência Municipais para Barragens”, elaborado pela Defesa Civil do Brasil. Este documento oferece subsídio teórico e técnico a respeito da normatização para instalação e avaliação da sinalização de fuga, utilizado como apoio para os estados e municípios na elaboração do Plano de Contingência Municipal (Plancon).

A seguir são elencados os principais critérios avaliados:

- Instalação das sinalizações de fuga (Rotas de Fuga e Ponto de Encontro)
- Condição de conservação das placas de sinalização de Rota de Fuga e Ponto de Encontro
- Espaçamento adequado para a sinalização das Rotas de Fuga
- Condição de visualização das informações apresentadas pelas sinalizações de fuga
- Direção correta das placas de sinalização das Rotas de Fuga
- Condição de acesso adequadas para evacuação da população
- Georreferenciamento compatível com os dados digitais disponibilizados
- Área adequada para instalação de Ponto de Encontro

Os procedimentos adotados para o Teste de Funcionalidade das Rotas de Fuga e Pontos de Encontrou teve o objetivo de avaliar as condições reais da sinalização de fuga a fim de viabilizar a realização de simulados e evacuação em situação de emergência, visando cumprir a legislação vigente. A avaliação dos aspectos

mínimos referentes à legislação vigente é apresentada na Tabela 7.1, e, detalhada nos subitens subsequentes.

Legenda:

✓	**Conforme**	Foram cumpridos os requisitos mínimos exigidos pela Resolução ANM nº 95/2022
!	**Sugestão**	Foram cumpridos os requisitos mínimos exigidos pela Resolução ANM nº 95/2022, mas alguns aspectos apresentam potencial para serem melhorados
✗	**Não conforme**	Não foram cumpridos os requisitos mínimos exigidos pela Resolução ANM nº 95/2022

Tabela 7.1- Avaliação dos Pontos de Encontro e Rotas de Fuga do Dique de Finos II de acordo com a Resolução ANM nº 95/2022.

Requisito Técnico	Classificação	Item Relacionado
Descrição das rotas de fuga e pontos de encontro, com a respectiva sinalização, desenvolvida em conjunto com a Defesa Civil	✓	7.1.1
Rotas de Fuga: devem buscar trajetos que minimizem as dificuldades de deslocamento, evitando barreiras físicas, inclinações excessivas, transposições de obstáculos, e levando-se em conta eventuais necessidades especiais de pessoas da comunidade	✓	7.1.1.1
Rotas de Fuga: devem permitir a saída da população da Área de Impacto em menor tempo possível	!	7.1.1.2
Rotas de Fuga: devem ser sinalizadas por meio da instalação de placas indicativas da direção a seguir e da distância a percorrer até o Ponto de Encontro	✓	7.1.1.3
Rotas de Fuga: as placas devem ser instaladas a cada mudança de direção ou, em linha reta, no máximo, a cada 50m, e dentro do limite do alcance visual. Ou seja, estando em uma placa, deve-se enxergar a próxima	✓	7.1.1.4
Rota de Fuga: as placas devem ser confeccionadas em material durável e pintadas em cores vivas utilizando tintas ou adesivos refletivos, facilitando sua visualização quando da utilização de lanternas durante períodos de pouca luz solar	✓	7.1.1.5
Rota de Fuga: quando as condições permitirem, é desejável que haja iluminação artificial ao longo da Rota de Fuga	✓	7.1.1.6
Ponto de Encontro: deve ser instalado em um local fora da área de impacto direto e devidamente identificado por placas	✓	7.1.2.1
Ponto de Encontro: é necessário que nos Pontos de Encontro as placas tragam informações tais como números de telefone de órgãos de emergência, recomendações para a população, dentre outras orientações de autopreservação	✓	7.1.2.2

Requisito Técnico	Classificação	Item Relacionado
Ponto de Encontro: onde houver viabilidade, podem ser alocados mantimentos e/ou equipamentos nos Pontos de Encontro para servirem de apoio durante uma emergência. Itens de emergência, tais como lanternas, sinalizadores, alimentação não perecível, água, dentre outros, podem ser considerados	✓	7.1.2.3

7.1.1 Rota de Fuga

7.1.1.1 Rotas de Fuga: devem buscar trajetos que minimizem dificuldades de deslocamento

Em relação ao trajeto das Rotas de Fuga, constatou-se que o acesso de fuga é operacional visto que não apresenta dificuldades de deslocamento, com ausência de barreiras físicas, inclinações excessivas ou transposições de obstáculos.

7.1.1.2 Rotas de Fuga: devem permitir saída da população em menor tempo possível

No que se refere aos tempos de evacuação, diversas Rotas de Fuga foram remodeladas de modo a atender especificidades da área. As alterações incluíram mudanças de sentido, extensão ou encurtamento de trajetos, redirecionamentos devido a obstruções em vias e a desmobilização de Pontos de Encontro. Tais modificações impactaram diretamente os tempos de evacuação originalmente apresentados no PAEBM.

O Ponto de Encontro do Dique de Finos II passou por teste de evacuação. É importante ressaltar que esse teste foi realizado de acordo com a situação real do site do Salobo no momento em que o teste foi realizado. Assim, as medições consideraram as condições da equipe de auditoria e dos trabalhadores presentes em campo, bem como a ausência de tráfego intenso ou obras que pudessem impactar nas medições dos testes de evacuação. Para este teste foram priorizadas a cronometragem das rotas mais longas dos Pontos de Encontro e que tenham alguma evacuação obrigatoriamente a pé.

O teste de evacuação realizado na etapa de visita técnica apontou que os tempos de evacuação estão operacionais e em conformidade com a situação atual do site do Salobo. É importante destacar que existem Rotas de Fuga em que, embora o tempo de evacuação seja superior ao tempo de chegada da frente de onda, a população potencialmente afetada será evacuada em nível 2 de emergência. Não obstante, **recomenda-se atualização do estudo de modelagem de Rotas de Fuga que seja mais estratégico a fim de refletir as adequações e especificidades da área ou sugere-se a realização de um estudo complementar que estime o tempo disponível entre a evolução do nível 2 para o nível 3 de emergência, com o objetivo de aprimorar o planejamento em situação de emergência**.

7.1.1.3 Rotas de Fuga: devem ser sinalizadas e identificadas por placas

Em relação à sinalização das Rotas de Fuga, o Teste de Funcionalidade confirmou que as sinalizações instaladas estão adequadamente posicionadas, sem apresentar problemas de fixação ou conservação.

7.1.1.4 Rotas de Fuga: devem ser instaladas dentro do limite do alcance visual

No que se refere às Rotas de Fuga, constatou-se que os trajetos de fuga direcionam corretamente o fluxo para o Ponto de Encontro, com espaçamento adequado, conforme a Figura 7-1.

Figura 7-1 - Rota de Fuga indicando fluxo de direção.



7.1.1.5 Rotas de Fuga: as placas devem ser confeccionadas em material durável com cores vivas

Em relação às placas das Rotas de Fuga, foram instaladas placas com boas condições de visualização, confeccionadas em material durável, utilizando adesivos refletivos que facilitassem a visualização da sinalização de fuga durante períodos de pouca luz solar, como mostra a Figura 7-2.

Figura 7-2 - Placa de sinalização de fuga.



7.1.1.6 Rotas de Fuga: é desejável que haja iluminação artificial

No site do Salobo não existe iluminação artificial nos trechos de sinalização de fuga. Contudo, a falta de iluminação artificial não impacta na operacionalidade das Rotas de Fuga e Pontos de Encontro em situação de emergência. Ressalta-se ainda que, devido às características do local, não é viável a instalação de iluminação artificial permanente. Apesar disso, equipamentos de iluminação estão disponíveis para uso emergencial, caso necessário.

7.1.2 Ponto de Encontro

7.1.2.1 Pontos de Encontro: deve ser instalado fora da área de impacto e identificável por placas

Em relação ao Pontos de Encontro, todos os PEs estão devidamente instalados, fora da mancha de inundação. Além disso, apresentam boas condições de conservação e visualização, como mostra a Figura 7-3.

Figura 7-3 - Placa de Ponto de Encontro.



7.1.2.2 Pontos de Encontro: devem trazer informações tais como contatos de emergência

No que se refere aos Pontos de Encontro, todas as placas apresentam informações tais como números de telefone de órgãos de emergência, dentre outras orientações de autopreservação, como mostra a Figura 7-4.

Figura 7-4 - Sinalização da placa de Ponto de Encontro.



7.1.2.3 Pontos de Encontro: é desejável a alocação de equipamentos de apoio

Em relação aos Pontos de Encontro, todos os PEs apresentaram área adequada e em boas condições para concentração de pessoas. No que se refere ao Ponto de Encontro do Dique de Finos II, há estrutura disponível para apoio e abrigo da população em situações de emergência, como mostra a Figura 7-5.

Figura 7-5 - Sinalização da placa de Ponto de Encontro.



08

Sirenes

8 Sirenes

Esta seção aborda a funcionalidade das sirenes instaladas e avaliação e comprovação da instalação das sirenes em locais adequados, conforme o seguinte item da Resolução ANM 95/2022, Volume V, Anexo II:

> *g) Descrição dos testes, com registro e comprovação de funcionalidade das sirenes instaladas, das rotas de fuga e pontos de encontro tendo como base o item 5.3, do "Caderno de Orientações para Apoio à Elaboração de Planos de Contingência Municipais para Barragens" instituído pela Portaria nº 187, de 26 de outubro de 2016, da Secretaria Nacional de Proteção e Defesa Civil do Ministério da Integração Nacional, ou documento legal que venha sucedê-lo ou boas práticas divulgadas pelas Defesas Civis Federais, Estaduais e Municipais;*
>
> *h) Avaliação e comprovação da instalação das sirenes em local adequado conforme art. 8 desta Resolução;*

A avaliação da funcionalidade das sirenes foi feita por meio de acompanhamento do teste de sirene em campo, utilizando aparelhos de medição de pressão sonora nos locais definidos pelo projeto acústico desenvolvido para o site. O teste foi realizado no dia 28 de janeiro de 2025 na Mina de Salobo, Marabá (PA).

A avaliação de locação das sirenes foi feita por meio de análise dos mapas, mancha de inundação e coordenadas enviadas da localização das sirenes.

O relatório resultante da avaliação da funcionalidade das sirenes do Dique de Finos II encontra-se disponível no Anexo B deste relatório.

A avaliação dos aspectos mínimos referentes à legislação vigente é apresentada na Tabela 8.1, que serão detalhadas em subitens a seguir.

Legenda:

✓	**Conforme**	Foram cumpridos os requisitos mínimos exigidos pela Resolução ANM nº 95/2022
!	**Sugestão**	Foram cumpridos os requisitos mínimos exigidos pela Resolução ANM nº 95/2022, mas alguns aspectos apresentam potencial para serem melhorados
✗	**Não conforme**	Não foram cumpridos os requisitos mínimos exigidos pela Resolução ANM nº 95/2022

Tabela 8.1- Avaliação da funcionalidade do sistema de sirenes da Mina do Salobo de acordo com a Resolução ANM nº 95/2022.

Requisito Técnico	Classificação	Item Relacionado
O sistema de alarme deve ser instalado em local(is) que permita(m) fácil identificação pela comunidade da existência do sistema.	✓	8.1.1
O sistema de alarme deve possuir sistema de acionamento remoto a partir da sala de monitoramento da barragem, sendo dotado de sistemas redundantes.	✓	8.1.2
O sistema de alarme deve possuir sistemas de alimentação de energia alternativos, tais como baterias, painéis solares, cabeamento elétrico etc.	✓	8.1.3
O sistema de alarme deve poder ser acionado também localmente por meio de botoeiras instaladas no próprio poste ou torre de sirenes.	✓	8.1.4
A potência das sirenes deve ser dimensionada de modo a cobrir a extensão territorial da ocupação humana. Para tal, o sistema deve garantir em qualquer ponto da área de cobertura um nível mínimo de 70 decibéis.	✓	8.1.5
Luzes indicativas de funcionamento do sistema devem ser instaladas nos postes ou torres de sirenes.	✓	8.1.6
O sistema de alarme deve possuir mecanismos de monitoramento de detecção remota de mau-funcionamento de alguma unidade de sirenes.	✓	8.1.7
Sistema de alerta secundário (contingência)	!	8.1.8
Sirenes instaladas fora da mancha de inundação ou justificativa caso esteja na mancha	✓	8.2.1

8.1 Descrição dos testes de funcionalidade de Sirenes

8.1.1 O sistema de alarme deve ser instalado em local(is) que permita(m) fácil identificação pela comunidade da existência do sistema

A localização das sirenes é de fácil identificação e elas estão livres de vegetação ou obstáculos que possam atrapalhar a visualização delas, conforme verificado durante a visita.

8.1.2 O sistema de alarme deve possuir sistema de acionamento remoto a partir da sala de monitoramento da barragem, sendo dotado de sistemas redundantes

O sistema de monitoramento das estruturas de barragem, localizado no CMG no núcleo de Carajás, permite o acionamento remoto pelo canal principal e secundário e ambos são testados nos testes bimestrais de sirene. O sistema possui acionamento remoto via software no CMG Norte onde a sirene pode ser acionada de forma manual pela solicitação do(a) operador(a).

O sistema supervisório responsável pelo acionamento das sirenes possui alimentação de energia por nobreak projetado para ter uma autonomia de três dias e um gerador a diesel com atuação automática em caso de falha no *nobreak*.

8.1.3 O sistema de alarme deve possuir sistemas de alimentação de energia alternativos, tais como baterias, painéis solares, cabeamento elétrico, etc

O sistema de sirene possui alimentação por sistema solar e possui dois conjuntos de baterias instalados em paralelo como forma de redundância. A manutenção preventiva destas sirenes funciona a cada 12 semanas e caso haja algum problema, a manutenção corretiva é realizada em até 3 dias úteis.

8.1.4 O sistema de alarme deve poder ser acionado também localmente por meio de botoeiras instaladas no próprio poste ou torre de sirenes

O sistema de alarme instalado permite o acionamento local das sirenes por meio de dispositivo instalado nos painéis. Devido à parte elétrica e eletrônica estar instalada nos painéis no próprio poste, é possível o acionamento no local onde está instalada. Este dispositivo está fora de alcance de pessoas não autorizadas ao acionamento para prevenir um acionamento indesejável.

8.1.5 A potência das sirenes deve ser dimensionada de modo a cobrir a extensão territorial da ocupação humana. Para tal, o sistema deve

garantir em qualquer ponto da área de cobertura um nível mínimo desejável de 70 decibéis

Após testes de todas as sirenes foi constatado que todas funcionaram e puderam ser ouvidas pela comitiva que realizava o teste nos pontos definidos pelo projeto acústico, alcançando medições acima de 70 dB.

8.1.6 Luzes indicativas de funcionamento do sistema devem ser instaladas nos postes ou torres de sirenes

As luzes indicativas de alarme estão funcionais e são acionadas quando o sistema de sirenes está em alerta.

8.1.7 O sistema de alarme deve possuir mecanismos de monitoramento de detecção remota de mau funcionamento de alguma unidade de sirenes

O sistema de monitoramento no CMG possui a função de detecção de mau funcionamento dos sistemas de sirenes e permite a visualização do status de vários itens que compõem o sistema diretamente no sistema supervisório, conforme pode ser visualizado na Figura 8-1. Caso algum mau funcionamento seja identificado é utilizado o “PRO-038897 - 03 - Fluxo de abertura de Incidentes” para auxiliar na análise dos defeitos e realizar as tratativas necessárias.

Figura 8-1 - Exemplo de Tela de Status da saúde do sistema de sirene.

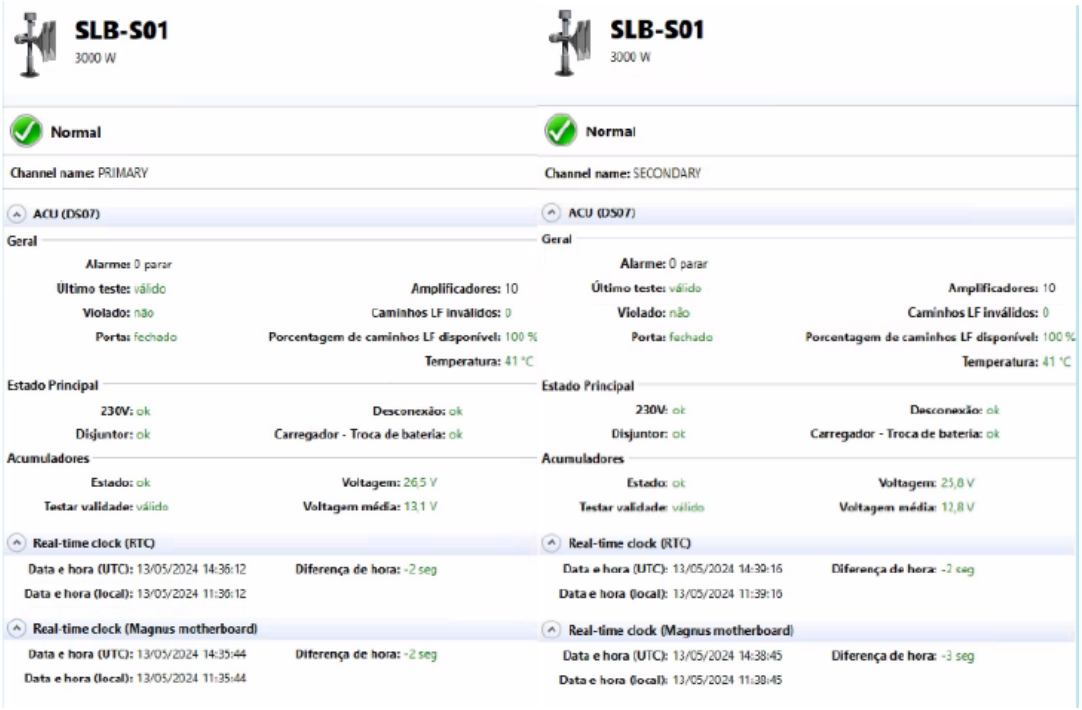

8.1.8 Sistema de alerta secundário / redundante

De acordo com a Resolução ANM 95/2022, deve-se haver um sistema de alerta de contingência para atuar em caso de falha do sistema primário. Para atender a este item, há disponível um veículo equipado com um

sistema de som com características similares às sirenes fixas, contendo sirenes, módulos de potência e os tipos de toques de alerta.

O sistema de som do veículo foi testado após o acionamento geral de sirenes e se encontra funcional. Foi utilizado o mesmo toque de teste das sirenes fixas. Com base na ficha técnica do sistema de som veicular onde consta a abrangência da potência sonora, o sistema secundário está em funcionamento e atende tanto aos trabalhadores quanto aos indígenas que acessam a área de coleta de castanha na região da ZAS da estrutura.

Recomenda-se realizar o teste da sirene do veículo com a medição da potência sonora para comprovar o alcance da sirene do novo sistema.

8.2 Avaliação e Comprovação de Instalação das Sirenes em Local Adequado

8.2.1 Sirenes: instaladas fora da mancha de inundação ou justificativa caso esteja na mancha

A Resolução ANM nº 95/2022 com alterações da resolução ANM nº 130/2023, art. 8°, requisita que “As barragens de mineração com DPA alto ou DPA médio quando o item “existência de população a jusante” atingir 10 pontos, (...) devem contar com sistemas automatizados de acionamento de sirenes instaladas fora da mancha de inundação (...)” e § 1º “Para os casos em que a mancha de inundação seja demasiadamente larga ou em outros casos excepcionais em que não seja possível a instalação das sirenes fora da mancha de inundação, estas podem ser instaladas dentro da citada mancha desde que devidamente justificado pelo projetista no PAEBM.”

A sirene do Dique de Finos II, classificado como DPA alto, está localizada fora da mancha de inundação.

09

Integração do PAEBM com o Plancon

9 Integração do PAEBM com o Plancon

O PAEBM é um plano que identifica as situações de emergência relacionadas a uma barragem de mineração e estabelece ações a serem executadas no intuito de minimizar danos e perdas de vida, enquanto que o Plano de Contingência da Defesa Civil (Plancon) implica em um conjunto de ações e procedimentos previstos para prevenir acidente e para atender emergência, incluída a definição dos recursos humanos e materiais para prevenção, preparação, respostas e recuperação, com objetivo de reduzir o risco de sua ocorrência ou minimizar seus efeitos. Assim, estes Planos podem ser integrados, colaborativamente, para o atendimento das emergências originadas nas barragens, atuando com esforços na mesma direção.

Diante disso, ressalta-se a importância da complementação das ações previstas em caso de uma emergência, além de unificar elementos essenciais necessários para os procedimentos de proteção da população e compatibilizar tomadas de decisão.

Do ponto de vista legal, a integração destes documentos é mencionada no artigo 38 da Resolução ANM nº 95/2022 que trata das responsabilidades do empreendedor da barragem de mineração em relação ao PAEBM, incisos XII e XII:

> *[...] XII – fornecer aos organismos de defesa civil municipais os elementos necessários para a elaboração dos Planos de Contingência em toda a extensão do mapa de inundação;*
>
> *XIII – prestar apoio técnico aos municípios potencialmente impactados nas ações de elaboração e desenvolvimento dos Planos de Contingência Municipais, realização de simulados e audiências públicas;*

Mais recentemente, a Lei nº 14.750, de dezembro 2023, alterou a Lei nº 12.608 de 2012 que “Institui a Política Nacional de Proteção e Defesa Civil - PNPDEC; dispõe sobre o Sistema Nacional de Proteção e Defesa Civil - SINPDEC e o Conselho Nacional de Proteção e Defesa Civil – CONPDEC; autoriza a criação de sistema de informações e monitoramento de desastres; entre outros”, introduzindo um capítulo sobre a “Gestão de acidentes e desastres induzidos por ação humana”. Neste artigo é indicada a responsabilidade do empreendedor para adoção de medidas preventivas de acidente ou desastres, entre elas a elaboração e implantação de plano de contingência ou documento correlato, mediante aos seguintes critérios:

> *Art. 12-A. É dever do empreendedor público ou privado, de acordo com o risco de acidente ou desastre e o dano potencial associado do empreendimento, definidos pelo poder público, a adoção de medidas preventivas de acidente ou desastre, mediante:*
>
> *I - incorporação da análise de risco previamente à implantação de seus empreendimentos e atividades, bem como em eventuais alterações e ampliações de projeto e durante a operação do empreendimento ou da atividade;*
>
> *II - elaboração e implantação de plano de contingência ou de documento correlato no caso de atividades e de empreendimentos com risco de acidente ou desastre;*

III - monitoramento contínuo dos fatores relacionados a seus empreendimentos e atividades que acarretem: [...]

IV - integração contínua com os órgãos do Sinpdec e com a sociedade em geral, informando-os sobre o risco de acidente ou desastre relacionado a seu empreendimento ou atividade, bem como sobre os procedimentos a serem adotados em sua ocorrência, por meio de documentos públicos e de sistemas abertos de informações;

V - realização regular e periódica de exercícios simulados com a população potencialmente atingida, em conformidade com o plano de contingência ou documento correlato e com a participação dos órgãos do Sinpdec;

VI - notificação imediata aos órgãos do Sinpdec sobre qualquer alteração das condições de segurança de seu empreendimento ou atividade que possa implicar ameaça de acidente ou desastre; e

VII - provimento de recursos necessários à garantia de segurança do empreendimento ou da atividade e reparação de danos à vida humana, ao meio ambiente e ao patrimônio público, em caso de acidente ou desastre.

Além disso, nesta mesma Lei nº 14.750/2023 são estabelecidos os requisitos mínimos para a elaboração e implantação do Plano de Contingência pelo empreendedor:

Art. 12-D. Sem prejuízo dos requisitos estabelecidos em legislação específica, o plano de contingência ou o documento correlato, a ser elaborado e implantado pelo empreendedor, deve conter, no mínimo:

I - a delimitação das áreas potencialmente atingidas, com indicação daquelas que devem ser submetidas a controle especial e vedadas ao parcelamento, ao uso e à ocupação do solo urbano;

II - o sistema de alerta à população potencialmente atingida, as rotas de fuga e os pontos seguros a serem alcançados no momento do acidente ou desastre;

III - a descrição das ações de resposta a serem desenvolvidas e a organização responsável por cada uma delas, incluídos o atendimento médico hospitalar e psicológico aos atingidos, a estratégia de distribuição de doações e suprimentos e os locais de abrigo; e

IV - a organização de exercícios simulados, com a participação da população e dos órgãos do Sinpdec, realizados periodicamente e sempre que houver alteração do plano de contingência ou do documento correlato.

Parágrafo único. Sem prejuízo dos requisitos estabelecidos em legislação específica, o plano de contingência ou o documento correlato deverá ser revisto periodicamente, conforme estabelecido pelo órgão fiscalizador, e sempre que alterações das características do empreendimento implicarem novos riscos ou elevação do grau de risco de acidente ou desastre.

Outra orientação importante quanto ao conteúdo do Plancon é o 'Caderno de Orientações para Apoio à Elaboração de Planos de Contingência Municipais para Barragens' elaborado pelo Ministério da Integração Nacional (2016), instituído pela Portaria nº 187/2016 da Secretaria Nacional de Proteção e Defesa Civil do Ministério da Integração Nacional. O documento define os elementos básicos que um Plano de Contingência para barragens dever conter, além das ações complementares de realização de simulados e audiências públicas.

Assim, o conteúdo mínimo do Relatório de Conformidade e Operacionalidade do PAEBM exigido pela Resolução ANM nº 95/2022 prevê a comparação da integração do PAEBM com o Plano de Contingência da Defesa Civil, caso este exista. A proposta de integração entre os planos considera as responsabilidades e o compromisso social do empreendedor, não apenas quanto aos requisitos de estabilidade da barragem, mas também quanto aos procedimentos e mecanismos de proteção da população, além das ações necessárias caso uma eventual situação de emergência ocorra.

Tabela 9.1- Avaliação da integração do PAEBM do Dique de Finos II com o Plancon (ACO 2024/2025)

INTEGRAÇÃO PAEBM E PLANCON – DIQUE DE FINOS II (ACO – 2024/2025)		
Aspectos		**Observações**
Integração PAEBM e Plancon Marabá	O Plancon de Marabá foi apresentado para avaliação pela primeira vez e possui data de elaboração de 2024.	Os Plancons foram elaborados a partir de um Acordo de Cooperação Técnica entre a Vale S.A. e o Corpo de Bombeiros Militar do Pará, por meio da Coordenadoria Estadual de Defesa Civil.
Integração PAEBM e Plancon Parauapebas	O Plancon de Parauapebas não foi revisado em 2024, sendo o mesmo documento apresentado no Ciclo ACO (2023-2024), com data de atualização em novembro de 2023.	A integração entre os Planos foi comprovada a partir da análise dos itens: . Área de impacto potencial . População vulnerável . Sistema de monitoramento e alerta . Rotas de fuga e pontos de encontro . Comunicação e serviço de emergência . Realização de simulados . Realização de audiências públicas

A seguir são descritos os elementos essenciais que avaliam a integração do PAEBM do Dique de Finos II com os Plancons de Marabá e Parauapebas.

Área de impacto potencial

Com relação à área afetada no caso de rompimento da estrutura, destaca-se a identificação da área de impacto potencial, sendo esta delimitada pela mancha de inundação. No PAEBM do Dique de Finos II é identificado que a ZAS e a ZSS abrangem os municípios de Marabá e de Parauapebas (ZAS e ZSS).

Nota-se que no Plancon de Marabá a área afetada foi apresentada corretamente. Além disso, observa-se no Plancon de Marabá que o município é afetado por outras manchas de inundação que não são objeto de avaliação deste documento.

Ressalta-se que a informação apresentada no Plancon de Marabá referentes ao DPA está divergente daquela apresentada no PAEBM, a saber: a estrutura Dique de Finos II está indicada no Plancon de Marabá com DPA médio, no entanto no PAEBM esta estrutura possui o DPA alto. Assim, é importante que a revisão do Plancon de Marabá atualize as informações e esteja compatível com o PAEBM do Dique de Finos II protocolado.

Já no Plancon de Parauapebas não é identificado que a ZAS e a ZSS do Dique de Finos II afetam o município, o que diverge das informações apresentadas no PAEBM. Ainda no Plancon de Parauapebas, observa-se também que manchas de inundação de outras estruturas atingem o território, especialmente as barragens de Gelado e do Geladinho com relação à população afetada, no entanto, estas não são avaliadas neste documento.

Dessa maneira, o Plancon de Parauapebas deve ser atualizado conforme o PAEBM do Dique de Finos II, indicando que a ZAS e ZSS da mancha de inundação da estrutura afetam o município.

População vulnerável

Outro elemento importante é o conhecimento e o dimensionamento da população vulnerável afetada pela mancha de inundação. No PAEBM do Dique de Finos II é indicado a presença sazonal de até 400 indígenas da etnia Xikrin que frequentam a ZAS e a ZSS da mancha de inundação, entre os meses de janeiro a abril, para coleta de castanha-do-pará.

No Plancon de Marabá e no Plancon de Parauapebas foi informado a presença dos indígenas na ZAS, contudo não foi indicada a presença da população indígena na ZSS.

Reforça-se que a estimativa correta de pessoas que frequentam a ZAS e a ZSS é fundamental para o planejamento de ações e mensuração de recursos em caso de emergência. **Assim, é importante identificar nos Planos de Marabá e Parauapebas a presença dos indígenas na mancha de inundação (ZAS e ZSS).**

Da mesma maneira, **deve ser realizado um cadastramento mais assertivo desta população indígena, apurando o número correto de pessoas que frequentam a mancha e a existência de possíveis vulnerabilidades sociais**, tais como portadores de necessidades especiais, idosos, crianças, entre outros, conforme preconiza o inciso IX, artigo 12 da Lei Federal nº 14.066/2020.

Sistema de monitoramento e alerta

É importante a definição do sistema de monitoramento e alerta, o qual prevê o acionamento de sirenes instaladas fora da mancha de inundação e outros mecanismos adequados ao eficiente comunicado. No PAEBM do Dique de Finos II é indicada a existência do Centro de Monitoramento Geotécnico Norte (CMG Norte), o qual possui controle e acompanha 24 horas por sete dias, deixando uma equipe técnica de prontidão para os protocolos de emergência, controle e testes de sirenes e sistemas de sensores para acionamento automático.

Ademais no PAEBM do Dique de Finos II está previsto mecanismos de comunicação para a população na ZAS por meio do sistema de alerta sonoro principal com uma sirene e o sistema de alerta e alarme secundário por meio do veículo de contingência (carro de som).

No Plancon de Marabá é apontado que os alertas e alarmes na ZAS são de responsabilidade do empreendedor, enquanto a ZSS contará com o apoio de múltiplas agências ao ser emitido alerta laranja (Nível de Emergência NE-2) ou alerta vermelho (Nível de Emergência NE-3), associados à necessidade de evacuação preventiva das áreas de risco.

Além disso, foi informado no Plancon de Marabá que os alertas na ZSS serão emitidos pela Coordenação Municipal de Proteção e Defesa Civil (COMPDEC) por meio da Interface de Divulgação de Alertas Públicos (IDAP), do Ministério da Integração e do Desenvolvimento Regional, utilizando-se de mensagens por SMS, Telegram, TV por assinatura, Google Alertas Públicas e *WhatsApp*, além das redes sociais e da imprensa local, podendo contar com o apoio da Secretaria de Comunicação Social (SECOM), se necessário. Já os alarmes serão acionados pela COMPDEC por meio de carros de som e de outros meios de comunicação em massa.

Já no Plancon de Parauapebas é apontado que os alertas e alarmes na ZAS são de responsabilidade do empreendedor, enquanto na ZSS contarão com o apoio da COMPDEC e das demais autoridades públicas, municipais e estaduais. Assim, no documento estão descritas ações de comunicação de acordo com os níveis de emergência (NE-1, NE-2 e NE-3) e as ações estratégicas para abandono da ZSS (NE-3), após notificação do empreendedor, por meio de plano de chamada, carros de som ou equipes de campo, sendo que esta ação poderá contar com o apoio do CBMPA, PMPA e da Guarda Municipal de Parauapebas (GMP).

Ademais é pontuado no Plancon de Parauapebas que os alertas serão emitidos conforme o Guia de Alertas da Defesa Civil Municipal, sendo que estes serão emitidos pela COMPDEC por meio da Interface de Divulgação de Alertas Públicos (IDAP) do Ministério da Integração e do Desenvolvimento Regional, utilizando-se de mensagens por SMS, Telegram, TV por assinatura, Google Alertas Públicos, WhatsApp, além de redes sociais e da imprensa local, podendo contar com o apoio da Assessoria de Comunicação (ASCOM), se necessário. Já o alarme será acionado pela COMPDEC por meio da plataforma IDAP, de sirenes e carros de som e de outros mecanismos de comunicação em massa.

Observa-se que em ambos os Plancons, Marabá e Parauapebas, no caso de Nível de Emergência (NE-2) a ZAS é evacuada preventivamente, já para Nível de Emergência (NE-3) a COMPDEC emite à ZSS alarme para abandono da área.

Rotas de fuga e pontos de encontro

Outro ponto de destaque para a integração é o estabelecimento de rotas de fugas e pontos de encontro, de forma a permitir um caminho seguro com a respectiva sinalização, desenvolvida em conjunto com a Defesa Civil. No PAEBM do Dique de Finos II está previsto para ZAS um ponto de encontro interno considerando a população indígena que transita na área, as placas de sinalização bilíngues para atender este público específico.

Nos Plancons de Marabá e de Parauapebas as responsabilidades de evacuação foram atreladas ao apoio da COMPDEC na remoção da população nas áreas de risco para local seguro, podendo contar com o apoio do Corpo de Bombeiros Militar (CBMPA) e da Polícia Militar do Pará (PMPA); além do controle do perímetro de segurança; abrigamento e ajuda humanitária; e socorro aos necessitados. Em Marabá também foi citado o suporte da Secretaria Municipal de Segurança Institucional (SMSI) e em Parauapebas da Guarda Municipal de Parauapebas (GMP).

A evacuação da ZSS descrita nos Plancons de Marabá e de Parauapebas inicia-se com o abandono das áreas de risco com apoio de agentes da Defesa Civil, bombeiros e outros agentes públicos (guardas municipais e policiais militares), por meio de rotas de fuga até os pontos de encontro pré-determinados ou designados no momento da emergência, sendo estes locais de fácil acesso, de conhecimento da população local e seguros. Além disso, é informado que as ações de salvamento serão realizadas pelo Corpo de Bombeiros Militar.

Também foram indicadas nos Planos de Marabá e Parauapebas a instalação de posto de comando, área de espera, área de concentração de vítimas, base de logísticas primárias, acampamento, helibase e heliponto.

Comunicação a autoridades e serviços de emergência

Além das funções de comunicação do sistema de monitoramento e alerta, devem ser estabelecidos nos Planos os contatos dos órgãos municipais de emergência, dentre eles a Defesa Civil, Corpo de Bombeiros, Polícia Militar etc., contendo os telefones dos responsáveis nos órgãos e os procedimentos a serem seguidos, sendo que estes devem ser mantidos atualizados e revistos periodicamente.

Ademais o empreendedor deverá estabelecer, em conjunto com a Defesa Civil, estratégias de alerta, comunicação e orientação à população potencialmente afetada na ZAS, sobre os procedimentos a serem adotados nas situações de emergência auxiliando na elaboração e implementação dos planos de ações.

No PAEBM do Dique de Finos II são previstos diferentes mecanismos de comunicação no âmbito da ZAS, como uso de acionamento sistema de alerta e alarme sonoro, sistema de alerta e alarme secundário na ZAS por meio do veículo de contingência (carro de som), a comunicação direta com deslocamento imediato à área e contatos para telefones cadastrados da comunidade e demais agentes públicos.

Ainda no fluxograma de notificação apresentado no PAEBM do Dique de Finos II observa-se todo o fluxo de notificação com os diversos agentes envolvidos e a lista de contatos emergenciais, a saber: Secretaria Nacional de Defesa Civil (SEDEC), Agência Nacional de Mineração (ANM), Centro Nacional de Gerenciamento de Risco e Desastre (CENAD), Instituto do Patrimônio Histórico e Artístico Nacional (IPHAN), Instituto Brasileiro do Meio Ambiente e Recursos Naturais Renováveis (IBAMA), Coordenadoria Estadual de Defesa Civil do Estado do Pará (CEDEC / PA), Superintendência no Pará da Agência Nacional de Mineração, Secretaria de Estado de Meio Ambiente e Sustentabilidade, Corpo de Bombeiros Estadual, Superintendência do IBAMA no Estado do Pará, Polícia Militar do Pará, Defesa Civil de Marabá, Prefeitura de Marabá, 5º Grupamento Bombeiro Militar, Delegacia de Polícia Federal, 34º Batalhão de Polícia Militar, Hospital Regional Público do Sudeste Dr. Geraldo Veloso, Hospital Municipal, Hospital de Guarnição e Hospital Santa Terezinha.

No Plancon de Marabá estão descritas ações de comunicação para a realização das tarefas atribuídas à organização do Plano, considerando um modelo de gestão do Sistema de Comando do Incidente (SCI) com estrutura organizacional de resposta, composição de comandos unificados, assessoria do comando, seção de operação, seção de planejamento, seção de logística, seção financeira e administrativa. Ademais foi disponibilizado as atribuições de cada agente responsável e uma relação dos contatos institucionais previstos no Plano.

Já no Plancon de Parauapebas também estão descritas ações de comunicação para a realização das tarefas atribuídas à organização do Plano, considerando os procedimentos operacionais padronizados necessários para a realização das tarefas atribuídas, além de prever recursos adicionais para a realização destas tarefas. Ademais, conforme já mencionado, foi previsto no Plano a comunicação à população de risco, à população em geral e aos órgãos respondedores.

Realização de simulados

Observa-se que as ações e atividades previstas nos planos são teóricas, sendo fundamental, portanto, a realização de simulados. O teste prático tem por função permitir que a população e os agentes envolvidos diretamente no Plancon tomem conhecimento das ações preventivas e sejam treinados em como proceder caso haja alguma situação de emergência. Assim é possível verificar no simulado se o tempo gasto por uma determinada comunidade no momento da evacuação da área está adequado ou se a rota de fuga prevista apresenta na prática obstáculos ou dificuldades à população.

Cabe ao empreendedor realizar, juntamente com os órgãos de Proteção e Defesa Civil, exercício prático de simulação de situação de emergência com a população potencialmente afetada e, caso solicitado formalmente pela Defesa Civil, apoiar e participar de simulados de situação de emergência na ZSS, devendo manter registros destas atividades no PAEBM.

No PAEBM do Dique de Finos II é apontada a realização de simulados internos, prático e hipotético, direcionado para o público interno do empreendimento. Ressalta-se que pela razão de não haver população residente, nem mesmo trabalhadores fixos na ZAS, não houve a realização de Simulado Externo na ZAS. No entanto, chama-se a atenção que a população indígena que realiza atividades sazonais na mancha de inundação foi treinada para uma possível situação de emergência por meio de um exercício específico.

Nota-se que nos Plancons de Marabá e Parauapebas é destacado a importância do simulado como uma ação de preparação do ciclo de proteção e Defesa Civil, além de uma eficaz ferramenta para a aplicação e aperfeiçoamento do Plano, proporcionado a integração entre as agências envolvidas no enfrentamento a uma emergência, bem como a participação e a educação da população local.

Realização de audiências públicas

As audiências públicas contribuem no processo de conhecimento da população sobre os Planos. Além disso, a participação da comunidade na construção do Plancon permite que sejam incorporadas as informações mais adequadas às características locais no planejamento das ações. Adicionalmente, o envolvimento da comunidade aumenta o seu comprometimento com os Planos.

No âmbito do PAEBM o empreendedor é obrigado a realizar o Seminário Orientativo com a participação das prefeituras, organismos de defesa civil, equipe de segurança da barragem, demais empregados do empreendimento, população concernida na ZAS, e caso tenha sido solicitado formalmente pela Defesa Civil, a população compreendida na ZSS também. O citado Seminário Orientativo deve apresentar o PAEBM, sobretudo o mapa de inundação, visando discutir os procedimentos previstos no plano.

Assim, observa-se que os objetivos das audiências e dos seminários convergem para a divulgação e o entendimento das ações previstas nos Planos, envolvendo uma situação de emergência.

Nos Planos de Contingência de Marabá e Parauapebas existe a premissa de que a avaliação anual do Plano deva ocorrer por meio de audiência pública, com ampla divulgação, sendo que neste momento todos os atores envolvidos, inclusive a população, terão oportunidade de apresentar contribuições para o Plano, aproveitando-se também do aprendizado proporcionado pelos exercícios simulados, assim como pela observação e vivência de eventos sazonais. Contudo, não houve citação nos Plancons de que a audiência pública já tenha ocorrido.

Assim, no âmbito de suas revisões, é importante considerar a participação de todos os atores envolvidos, inclusive a população, havendo oportunidade de apresentar contribuições aos Planos, aproveitando-se também do aprendizado proporcionado pelos exercícios simulados, assim como pela observação e vivência de emergência e eventos sazonais.

A partir dos elementos básicos descritos verifica-se a integração entre o PAEBM do Dique de Finos II e os Plancons de Marabá e de Parauapebas existentes favorecendo às ações previstas a uma eventual emergência, mantendo a população informada sobre as áreas de risco e ocorrências de eventos extremos, bem como produzindo protocolos de prevenção e alerta, mobilizando e capacitando todos os envolvidos por meio de exercícios simulados realizados regularmente. Assim, recomenda-se as adequações e complementações destacadas, tanto para o PAEBM do Dique de Finos II quanto para os Plancons de Marabá e de Parauapebas, com a perspectiva destes Planos ficarem coerentes e se complementarem efetivamente.

10

Considerações Finais

10 Considerações Finais

O presente Relatório de Conformidade e Operacionalidade (RCO) do PAEBM do Dique de Finos II compila, em 25 de junho de 2025, a avaliação feita pela Tetra Tech, no período de 07/2024 a 06/2025, referente ao ciclo da ACO (2024-2025). A presente avaliação baseou-se na Lei Federal n° 12.334/2010, Lei Federal n° 14.066/2020 e Resolução ANM nº 95/2022, incluindo as alterações da Resolução ANM nº 130, de 24 de fevereiro de 2023 e a Resolução ANM nº 175, de 01 de agosto de 2024, e teve como objetivo avaliar a Conformidade do PAEBM por meio da comprovação dos itens solicitados como mínimos e descritos na referida Resolução, e a sua Operacionalidade, de forma a comprovar a efetividade do plano em eventual situação de emergência.

DCO POSITIVA

A ACO realizada pela Tetra Tech no ciclo (2024-2025) concluiu por uma DCO **com resultado positivo em virtude do atendimento aos itens exigidos pela legislação pertinente**. Além disso, alguns foram avaliados como ‘sugestão’, os quais não comprometem de forma crítica a análise global do PAEBM.

11

Declaração de Conformidade e operacionalidade do PAEBM do Dique de Finos II, conforme Anexo VII

11 Declaração de Conformidade e Operacionalidade (DCO) do PAEBM do Dique de Finos II

Competência	Empreendedor
2025	SALOBO METAIS S.A.

Nome da Estrutura
Dique de Finos II

Dano Potencial Associado	Categoria de Risco	Município/UF
Alto	Baixo	Marabá - PA

Declaro para fins de acompanhamento e comprovação junto à ANM, que realizei Avaliação de Conformidade e Operacionalidade do PAEBM na estrutura acima especificada conforme Relatório de Conformidade e Operacionalidade do PAEBM, elaborado em 25 de junho de 2025, **e atesto** que o PAEBM da estrutura em questão está em conformidade com a legislação vigente e operacional em sua aplicabilidade em situações de emergência.

Belo Horizonte, 25 de junho de 2025.

Leandro Bruschi Giorni
Engenheiro Civil
CREA-MG 129.982/D

Antônio Schettino Gomes Pereira
Diretor de Operações do Salobo
CPF: 012.540.436-08

12

Ciente do Empreendedor ou de Seu Representante Legal

12 Ciente do Empreendedor ou de seu Representante Legal

Declaração de Ciência do Empreendedor

Competência	Empreendedor
2025	SALOBO METAIS S.A.

Nome da Estrutura
Dique de Finos II

Dano Potencial Associado	Categoria de Risco	Município/UF
Alto	Baixo	Marabá - PA

Declaro para fins de acompanhamento e comprovação junto à ANM que estou ciente do conteúdo apresentado no Relatório de Conformidade e Operacionalidade do PAEBM do Dique de Finos II referente ao ano de 2025, em consonância com a Resolução ANM nº 95, de 07 de fevereiro de 2022, vigente.

Marabá, 25 de junho de 2025.

Antônio Schettino Gomes Pereira

Diretor de Operações do Salobo

CPF: 012.540.436-08

13

Assinatura do Elaborador do RCO com ART Específica

13 Assinatura do Elaborador do RCO com ART Específica

Nome do Elaborador do Relatório de Conformidade (RCO) do Dique de Finos II no ano de 2025
Leandro Bruschi Giorni

Cargo
Consultor Técnico Sênior



Leandro Bruschi Giorni
Engenheiro Civil
CREA-MG 129.982/D

14

Anotação de Responsabilidade Técnica

14 Anotação de Responsabilidade Técnica (ART)

ART_Geotecnia_O2 4548_Barragem Salo	ART – Anotação de Responsabilidade Técnica

Anexos

Anexos

Anexo A - 21604-0000-ITG-RL0.	Anexo A – Relatório de Avaliação do Estudo de Inundação do Dique de Finos II, documento nº 21604-0000-ITG-RL032 (Tetra Tech, 05/2024).
Anexo B - 24548-DF02-ITG-RL0	Anexo B – Relatório Teste de Funcionalidade: sirenes instaladas na ZAS - Dique de Finos II, documento nº 24548-DF02-ITG-RL010 (Tetra Tech, 06/2025).
Anexo C - 24548-DF02-ITG-RL0	Anexo C – Relatório Teste de Funcionalidade: pontos de encontro (ZAS) e rotas de fuga (ZAS) - Dique de Finos II, documento nº 24548-DF02-ITG-RL009 (Tetra Tech, 06/2025).

TETRA TECH

Belém
Rua Avertano Rocha, 192, Sala 217, Campina – Belém/PA, Brasil – 66023-120
+55 (91) 99250-9814

Belo Horizonte
Av. Afonso Pena, 1500, 5° Andar, Centro – Belo Horizonte/MG, Brasil – 30130-921
+55 (31) 2104-2100

Rio de Janeiro
Av. Rio Branco, 01, Sala 1603, Centro – Rio de Janeiro/RJ, Brasil – 20090-003
+55 (21) 3550-5310

São Paulo
Rua Fidalga, 711, Vila Madalena – São Paulo/SP, Brasil – 05432-070
+55 (11) 3095-5050

BRZ.contatos@tetratech.com

Para saber mais, acesse:

2 DECLARAÇÃO DE CONFORMIDADE E OPERACIONALIDADE

11 Declaração de Conformidade e Operacionalidade (DCO) do PAEBM do Dique de Finos II

Competência	Empreendedor
2025	SALOBO METAIS S.A.

Nome da Estrutura
Dique de Finos II

Dano Potencial Associado	Categoria de Risco	Município/UF
Alto	Baixo	Marabá - PA

Declaro para fins de acompanhamento e comprovação junto à ANM, que realizei Avaliação de Conformidade e Operacionalidade do PAEBM na estrutura acima especificada conforme Relatório de Conformidade e Operacionalidade do PAEBM, elaborado em 25 de junho de 2025, **e atesto** que o PAEBM da estrutura em questão está em conformidade com a legislação vigente e operacional em sua aplicabilidade em situações de emergência.

Belo Horizonte, 25 de junho de 2025.

Leandro Bruschi Giorni
Engenheiro Civil
CREA-MG 129.982/D

Antônio Schettino Gomes Pereira
Diretor de Operações do Salobo
CPF: 012.540.436-08

RL-9005SA-X-00067

ANEXO VIII

MAPAS

Dique de Finos II

MAPA GERAL
ENVOLTÓRIA DE INUNDAÇÃO - DIQUE DE FINOS II - COMPLEXO SALOBO

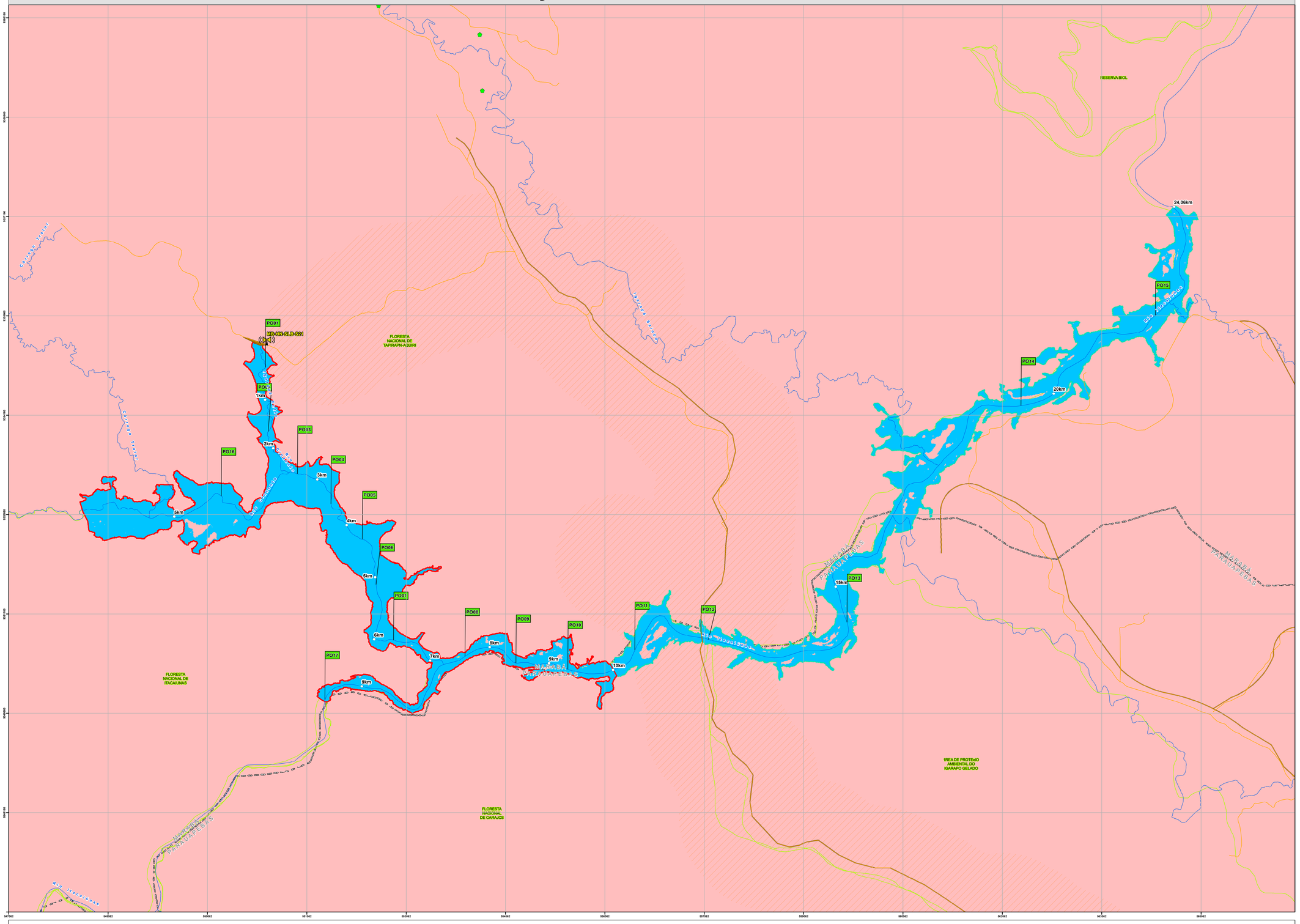
PO01
MB-BM-SLD-021
PO02
PO03
PO04
PO05
PO06
PO07
PO08
PO09
PO10
PO11
PO12
PO13
PO14
PO15
PO16
PO17
1km
2km
3km
4km
5km
6km
7km
8km
9km
10km
15km
20km
24,06km
FLORESTA NACIONAL DE TAPIRAPÉ-AQUIRI
FLORESTA NACIONAL DE ITACAIÚNAS
FLORESTA NACIONAL DE CARAJÁS
RESERVA BIOL
ÁREA DE PROTEção AMBIENTAL DO IGARAPÓ GELADO
Rio Sororó
Rio Parauapebas
Rio Itacaiúnas
Rio Tapirapé
Rio Tapirapé
Rio Tapirapé

MAPA RISCO HIDRODINÂMICO (ZAS)
ENVOLTÓRIA DE INUNDAÇÃO - DIQUE DE FINOS II - COMPLEXO SALOBO

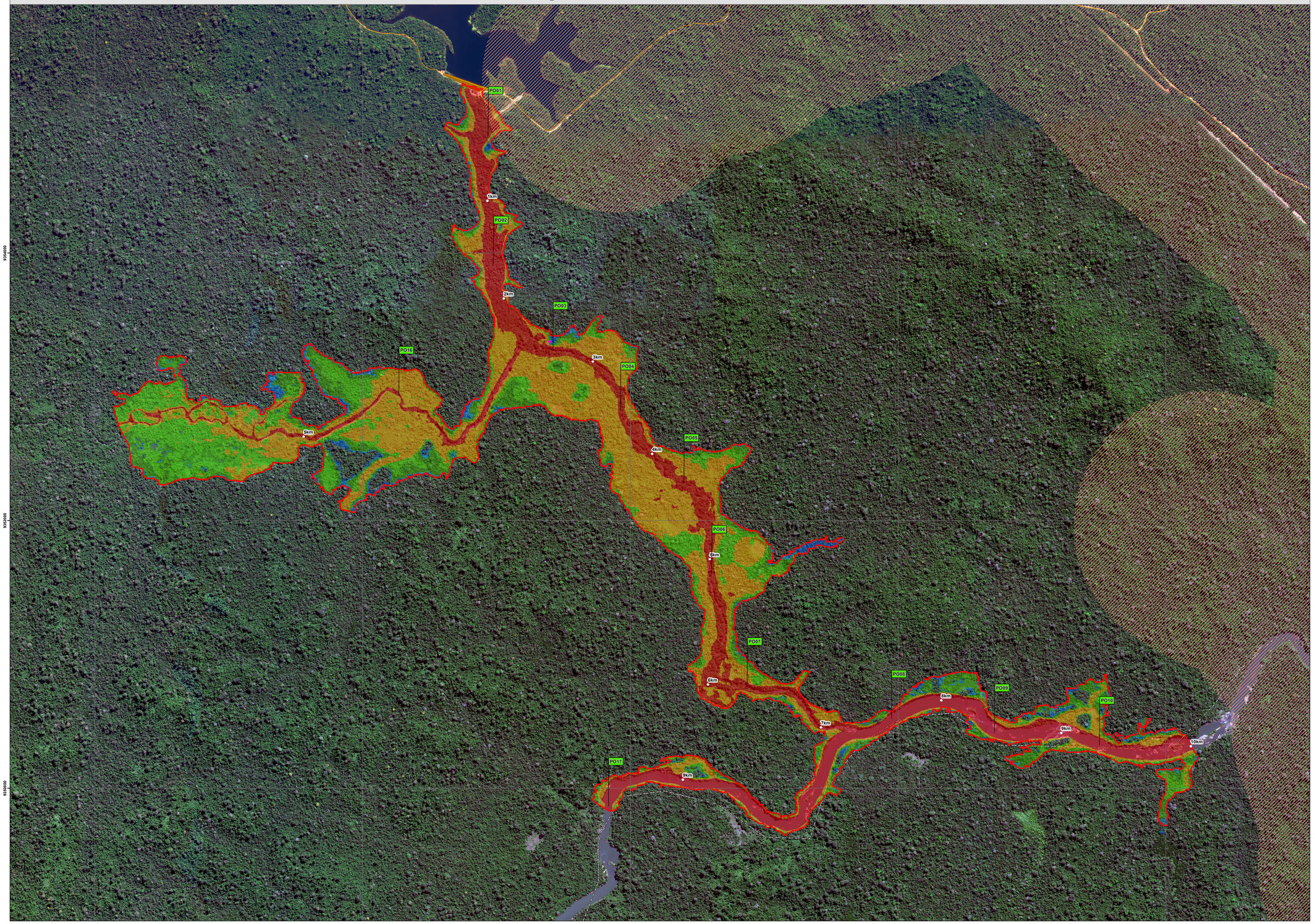

PLANTA CHAVE DE LOCALIZAÇÃO:

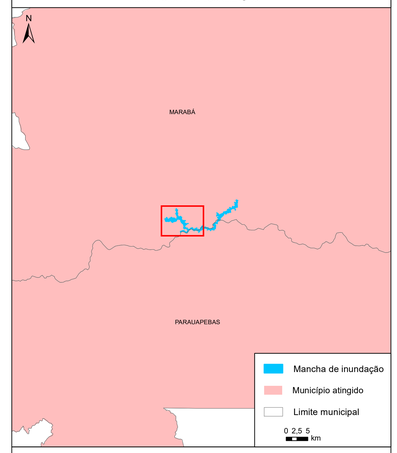

- Sítios arqueológicos
- Distância ao barramento
- PO01 Ponto de observação
- Via secundária ou local
- Área Coleta de Castanha
- Zona de autossalvamento (ZAS)
- Barramento
- Limite municipal

Risco Hidrodinâmico
- H1
- H2
- H3
- H4
- H5
- H6

Estimativa das consequências associadas à classificação do risco hidrodinâmico (Australian Rainfall and Runoff a guide to flood estimation, 2014).

Risco Hidrodinâmico Classe	Critério de Classificação	Representação no mapa	Descrição
H1	V < 2,0 m/s; H < 0,3 m; (HxV) ≤ 0,3 m²/s	Azul	Geralmente segura para veículos, pessoas e edifícios.
H2	V < 2,0 m/s; H < 0,5 m; (HxV) ≤ 0,6 m²/s	Azul claro	Inseguro para veículos pequenos.
H3	V < 2,0 m/s; H < 1,2 m; (HxV) ≤ 0,6 m²/s	Verde	Inseguro para veículos, crianças e idosos.
H4	V < 2,0 m/s; H < 2,0 m; (HxV) ≤ 1,0 m²/s	Verde claro	Inseguro para veículos e pessoas.
H5	V < 4,0 m/s; H < 4,0 m; (HxV) ≤ 4,0 m²/s	Laranja	Inseguro para veículos e pessoas. Todos os edifícios vulneráveis a danos estruturais. Alguns edifícios menos robustos sujeitos à falha.
H6	(HxV) ≤ 4,0 m²/s	Vermelho	Inseguro para veículos e pessoas. Todos os tipos de edifício considerados vulneráveis à falha.

N

Fontes de dados cartográficos:
Imagem: WordView Geoeye (2024)
Vetores: VALE (2024), IBGE (2021, 2022 e 2024).

0 300 600 900
m

NOTAS

1 - O mapa é baseado na simulação hidráulica da propagação da onda induzida pela ruptura do Dique de Finos II ao longo do vale a jusante, apresentando a envoltória de inundação geral - Zona de Autossalvamento (ZAS) e Zona de Segurança Secundária (ZSS).

2 - A envoltória de inundação pode ser definida como a estimativa da área que seria coberta pela passagem da onda induzida pela ruptura. Sua precisão é dependente da qualidade das informações do terreno, da sofisticação do modelo hidrodinâmico e da disponibilidade dos dados de entrada. Essa informação deve ser utilizada apenas como uma referência e pode variar com as condições existentes na estrutura e no vale a jusante durante o evento de ruptura.

3 - O critério de parada da simulação está localizado a 24,06 km do Dique de Finos II. Este limite foi definido considerando a sobreelevação inferior a 0,61 m da onda de ruptura em relação a cheia natural, além das condições hidrodinâmicas no trecho.

4 - De acordo com a Resolução ANM nº 95/2022, a Zona de Autossalvamento (ZAS) é definida como a "região do vale a jusante da barragem em que se considera que os avisos de alerta à população são de reponsabilidade do empreendedor, por não haver tempo suficiente para uma intervenção das autoridades competentes em situações de emergência, devendo-se adotar a
maior das seguintes distâncias para a sua delimitação: a distância que corresponda a um tempo de chegada da onda de inundação igual a trinta minutos ou 10 km".

5 - De acordo com o levantamento socioeconômico realizado pela Arcadis em 2022, não existe população residente na ZAS.

6 - A Zona de Segurança Secundária (ZSS) compreende toda a mancha de inundação, desde o final da Zona de Autossalvamento até o atingimento do critério de parada, onde ocorre o final da modelagem hidráulica.

7 - De forma conservadora, a Zona de Autossalvamento (ZAS) e a Zona de Segurança Secundária (ZSS) foram delimitadas considerando os limites exteriores da envoltória de inundação, incorporando as ilhas (regiões onde inexistem resultados hidrodinâmicos da simulação de ruptura hipotética) como parte integrante de sua delimitação. Ainda que os resultados demonstrem que essas regiões não seriam atingidas, considerou-se que elas compõem áreas de risco, sendo, em prol da segurança, incorporadas na Zona de Autossalvamento (ZAS) e na Zona de Segurança Secundária (ZSS).

8 - Para maior detalhamento da Zona de Autossalvamento, ver Mapa de Inundação - ZAS "9005SA-X-01041".

9 - Para maior detalhamento da Zona de Segurança Secundária, ver Mapa de Inundação - ZSS "9005SA-X-01068".

10 - Sistema de Coordenadas UTM, Fuso 22S, Datum Horizontal: SIRGAS2000 e Datum Vertical: Marégrafo de Imbituba.

11 - Escala numérica para o formato de impressão ISOA0.

12 - Para maiores informações consultar o relatório técnico PAEBM "RL-9005SA-X-00059".

Ponto de Observação	Coordenadas UTM X (mE)	Coordenadas UTM Y (mN)	Distância (km)	Qmáx (m³/s)	NAmáx (m)	PROFmáx (m)	VELmáx (m/s)	Risco Hidrodinâmico	Tempo de Chegada (hh:mm)	Tempo de Pico (hh:mm)	Tempo da Fase Crítica (hh:mm)
PO01	550.938	9.354.880	0,39	1.439,58	170,28	7,33	2,22	H6	00:04	03:51	03:14
PO02	550.977	9.353.911	1,64	1.374,47	165,06	6,67	2,85	H6	00:21	04:01	03:07
PO03	551.422	9.353.271	2,68	1.164,16	162,17	5,49	2,78	H6	03:06	04:13	03:53
PO04	551.927	9.352.819	3,47	1.055,27	161,60	6,07	1,91	H6	03:31	04:31	04:45
PO05	552.400	9.352.284	4,33	966,36	161,29	6,10	1,10	H6	03:52	04:35	05:08
PO06	552.608	9.351.600	5,11	892,07	161,03	6,45	2,39	H6	04:00	05:13	07:18
PO07	552.873	9.350.761	6,31	782,33	160,63	7,20	3,45	H6	04:05	05:45	05:30
PO08	553.951	9.350.518	7,60	1.496,65	158,00	9,57	2,60	H6	04:37	06:06	03:34
PO09	554.720	9.350.415	8,49	1.421,95	157,31	6,50	2,84	H6	04:41	06:19	03:59
PO10	555.504	9.350.321	9,30	1.406,77	156,68	11,88	2,04	H6	04:46	06:26	04:20
PO16*	550.271	9.352.938	4,15	313,43	162,43	5,56	0,60	H6	05:07	06:10	02:06
PO17*	551.836	9.349.865	9,64	727,51	159,11	7,34	2,94	H6	07:22	08:49	01:42

* Remanso

REVISÕES

REV.	TE.	DESCRIÇÃO	PROJ.	DES.	VER.	APR.	DATA
5	C	Atualização do PAEBM	WALM	CYM	AMA	AMA	15/10/25
4	C	Atendendo aos comentários	WALM	CYM	FAS	AMA	10/02/25
3	C	Atendendo aos comentários	WALM	FAS	CYM	AMA	15/12/24
2	C	Atendendo aos comentários	WALM	CYM	AMA	AV	23/05/24
1	C	Aprovado	WALM	VPM	AMA	AV	08/05/24

T.E.
TIPO DE EMISSÃO:
(A) PRELIMINAR (B) PARA APROVAÇÃO (D) PARA COTAÇÃO (C) PARA CONHECIMENTO (E) PARA CONSTRUÇÃO (F) CONFORME COMPRADO (G) CONFORME CONSTRUÍDO (H) CANCELADO

CLASSIFICAÇÃO
RESTRITO

PROJETO
DAMBREAK MULTI - CENÁRIOS

Nº PROJETO OU SE
SE-0026/2020

Nº DO CONTRATO: 5500113168

PROJETO EXECUTIVO
SISTEMA DE REJEITO E PROTEÇÃO AMBIENTAL
DIQUES DE CONTENÇÃO DE FINOS II
PLANO DE AÇÃO DE EMERGÊNCIA (PAEBM)
MAPA RISCO HIDRODINÂMICO

ESCALA	Nº CONTRATANTE	Nº CONTRATADA	REVISÃO
1:10000	9005SA-X-01040	WA08420000-1-RH-DES-0120	4

MAPA ZONA DE AUTOSSALVAMENTO (ZAS)
ENVOLTÓRIA DE INUNDAÇÃO - DIQUE DE FINOS II - COMPLEXO SALOBO - FOLHA 1/2



Ponto de Observação	Coordenadas UTM		Distância (km)	Qmáx (m³/s)	NAmáx (m)	PROFmáx (m)	VELmáx (m/s)	Risco Hidrodinâmico	Tempo de Chegada (hh:mm)	Tempo de Pico (hh:mm)	Tempo da Fase Crítica (hh:mm)
	X (mE)	Y (mN)									
PO01	550.938	9.354.880	0,39	1.439,58	170,28	7,33	2,22	H6	00:04	03:51	03:14
PO02	550.977	9.353.911	1,64	1.374,47	165,06	6,67	2,85	H6	00:21	04:01	03:07
PO03	551.422	9.353.271	2,68	1.164,16	162,17	5,49	2,78	H6	03:06	04:13	03:53
PO04	551.927	9.352.819	3,47	1.055,27	161,60	6,07	1,91	H6	03:31	04:31	04:45
PO05	552.400	9.352.284	4,33	966,36	161,29	6,10	1,10	H6	03:52	04:35	05:08
PO16*	550.271	9.352.938	4,15	313,43	162,43	5,56	0,60	H6	05:07	06:10	02:06

* Remanso

Ponto de encontro	Endereço / Referência do PE	Coordenadas da placa PE	
		Latitude	Longitude
SLB_DFII_PEI_0001	Dique de Finos II / Ombeira esquerda	-5,833146	-50,539635

PLANTA CHAVE DE LOCALIZAÇÃO:

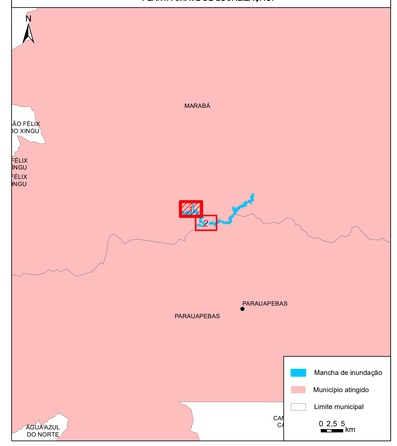

- Sirene
- Ponto de encontro
- Ponto de observação
- Distância ao barramento
- Sítios arqueológicos

Rota de fuga

- Rota a pé
- Rota de carro
- Hidrografia
- Via secundária ou local
- Isolinha de tempo de chegada intermediária (hh:mm)
- Isolinha de tempo de chegada mestra (hh:mm
- Barramento
- Zona de autossalvamento (ZAS)
- Mancha de inundação
- Área Coleta de Castanha
- Limite municipal
- Unidade de conservação

N

Fontes de dados cartográficos:
Imagem: WordView Geoeye (2024)
Vetores: VALE (2024), IBGE (2021, 2022 e 2024).

0 100 200 300 m

NOTAS

1 - O mapa é baseado na simulação hidráulica da propagação da onda induzida pela ruptura do Dique de Finos II ao longo do vale a jusante, apresentando a envoltória de inundação geral - Zona de Autossalvamento (ZAS) e Zona de Segurança Secundária (ZSS).

2 - A envoltória de inundação pode ser definida como a estimativa da área que seria coberta pela passagem da onda induzida pela ruptura. Sua precisão é dependente da qualidade das informações do terreno, da sofisticação do modelo hidrodinâmico e da disponibilidade dos dados de entrada. Essa informação deve ser utilizada apenas como uma referência e pode variar com as condições existentes na estrutura e no vale a jusante durante o evento de ruptura.

3 - O critério de parada da simulação está localizado a 24.06 km do Dique de Finos II. Este limite foi definido considerando a sobreelevação inferior a 0,61 m da onda de ruptura em relação a cheia natural, além das condições hidrodinâmicas no trecho.

4 - De acordo com a Resolução ANM nº 95/2022, a Zona de Autossalvamento (ZAS) é definida como a "região do vale a jusante da barragem em que se considera que os avisos de alerta à população são de reponsabilidade do empreendedor, por não haver tempo suficiente para uma intervenção das autoridades competentes em situações de emergência, devendo-se adotar a
maior das seguintes distâncias para a sua delimitação: a distância que corresponda a um tempo de chegada da onda de inundação igual a trinta minutos ou 10 km". O tempo de 30min ocorre a aproximadamente a 1Km do barramento, portanto a Zona de Auto Salvamento (ZAS) dessa estrutura foi definida com base no critério de distância.

5 - De acordo com o levantamento socioeconômico realizado pela Arcadis em 2022, não existe população residente na ZAS.

6 - A Zona de Segurança Secundária (ZSS) compreende toda a mancha de inundação, desde o final da Zona de Autossalvamento até o atingimento do critério de parada, onde ocorre o final da modelagem hidráulica.

7 - De forma conservadora, a Zona de Autossalvamento (ZAS) e a Zona de Segurança Secundária (ZSS) foram delimitadas considerando os limites exteriores da envoltória de inundação, incorporando as ilhas (regiões onde inexistem resultados hidrodinâmicos da simulação de ruptura hipotética) como parte integrante de sua delimitação. Ainda que os resultados demonstrem que essas regiões não seriam atingidas, considerou-se que elas compõem áreas de risco, sendo, em prol da segurança, incorporadas na Zona de Autossalvamento (ZAS) e na Zona de Segurança Secundária (ZSS).

8 - Para maior detalhamento da Zona de Autossalvamento, ver Mapa Risco Hidrodinâmico - ZAS "9005SA-X-01040".

9 - Para maior detalhamento da Zona de Segurança Secundária, ver Mapa de Inundação - ZSS "9005SA-X-01068".

10 - Sistema de Coordenadas UTM, Fuso 22S, Datum Horizontal: SIRGAS2000 e Datum Vertical: Marégrafo de Imbituba.

11 - Escala numérica para o formato de impressão ISOA0.

12 - Para maiores informações consultar o relatório técnico PAEBM "RL-9005SA-X-00059".

REVISÕES

REV.	T.E.	DESCRIÇÃO	PROJ.	DES.	VER.	APR.	DATA
5	C	Atualização do PAEBM	WALM	CYM	AMA	AMA	15/10/25
4	C	Atendendo aos comentários	WALM	CYM	FAS	AMA	17/04/25
3	C	Atendendo aos comentários	WALM	FAS	CYM	AMA	15/12/24
2	C	Atendendo aos comentários	WALM	CYM	AMA	AV	23/05/24
1	C	Aprovado	WALM	VPM	AMA	AV	08/05/24

T.E.
TIPO DE EMISSÃO:
(A) PRELIMINAR (B) PARA APROVAÇÃO (C) PARA CONHECIMENTO (D) PARA COTAÇÃO (E) PARA CONSTRUÇÃO (F) CONFORME COMPRADO (G) CONFORME CONSTRUÍDO (H) CANCELADO

Walm Engenharia | VALE

CLASSIFICAÇÃO
RESTRITO

PROJETO
DAMBREAK MULTI - CENÁRIOS

Nº PROJETO OU SE
SE-0026/2020

Nº DO CONTRATO: 5500113168

PROJETO EXECUTIVO
SISTEMA DE REJEITO E PROTEÇÃO AMBIENTAL
DIQUES DE CONTENÇÃO DE FINOS II
PLANO DE AÇÃO DE EMERGÊNCIA (PAEBM)
MAPA ZONA DE AUTOSSALVAMENTO - ZAS

ESCALA	Nº CONTRATANTE	Nº CONTRATADA	REVISÃO
1:500000	9005SA-X-01041	WA08420000-1-RH-DES-0121	4

MAPA ZONA DE AUTOSSALVAMENTO (ZAS)
ENVOLTÓRIA DE INUNDAÇÃO - DIQUE DE FINOS II - COMPLEXO SALOBO - FOLHA 2/2

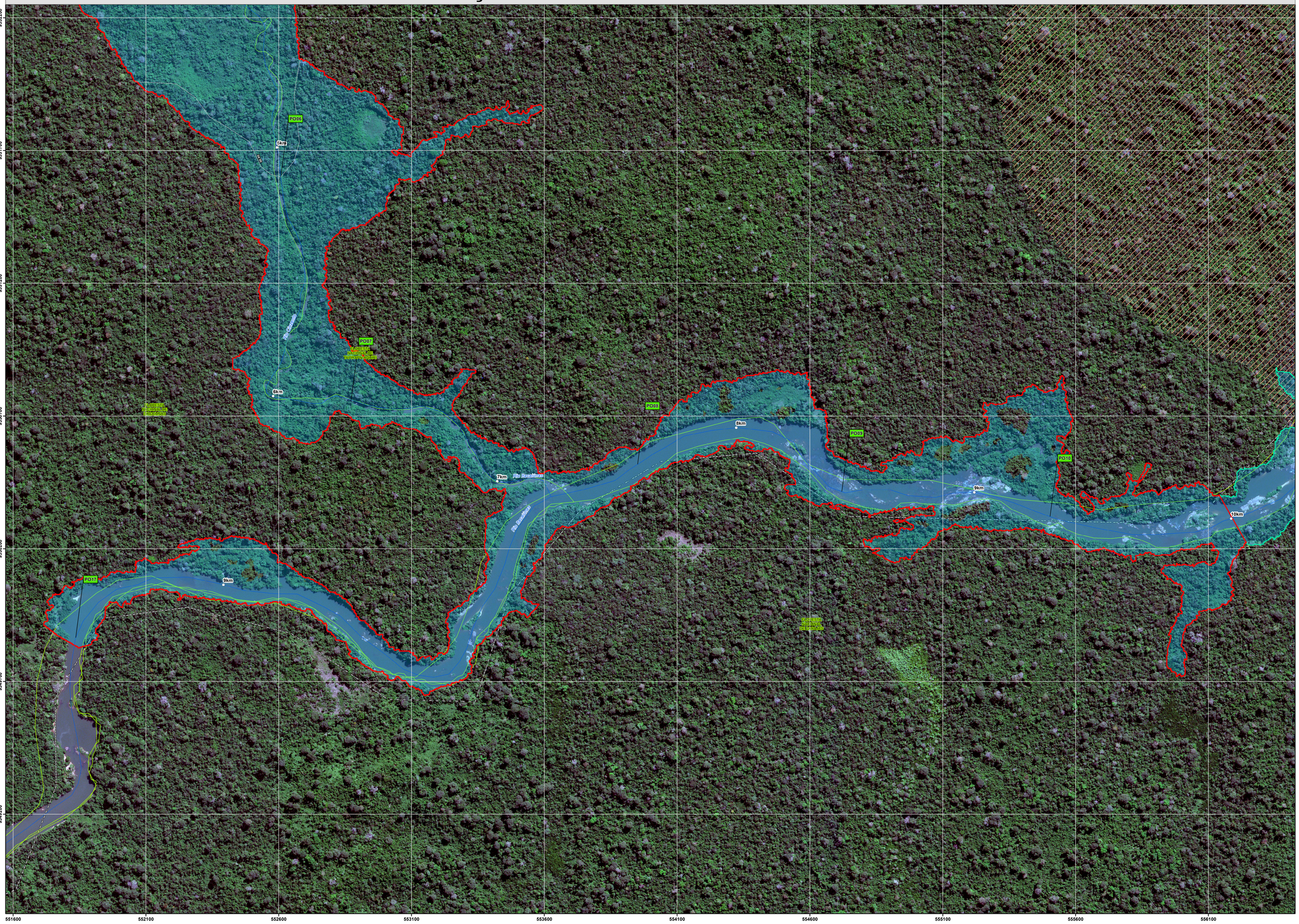

Ponto de Observação	Coordenadas UTM		Distância (km)	Qmáx (m³/s)	NAmáx (m)	PROFmáx (m)	VELmáx (m/s)	Risco Hidrodinâmico	Tempo de Chegada (hh:mm)	Tempo de Pico (hh:mm)	Tempo da Fase Crítica (hh:mm)
	X (mE)	Y (mN)									
PO06	552.608	9.351.600	5,11	892,07	161,03	6,45	2,39	H6	04:00	05:13	07:18
PO07	552.873	9.350.761	6,31	782,33	160,83	7,20	3,45	H6	04:05	05:45	05:30
PO08	553.951	9.350.518	7,60	1.496,65	158,00	9,57	2,60	H6	04:37	06:06	03:34
PO09	554.720	9.350.415	8,49	1.421,95	157,31	6,50	2,84	H6	04:41	06:19	03:59
PO10	555.504	9.350.321	9,30	1.406,77	156,68	11,88	2,04	H6	04:46	06:26	04:20
PO17*	551.836	9.349.865	9,64	727,51	159,11	7,34	2,94	H6	07:22	08:49	01:42

* Remanso

PLANTA CHAVE DE LOCALIZAÇÃO:

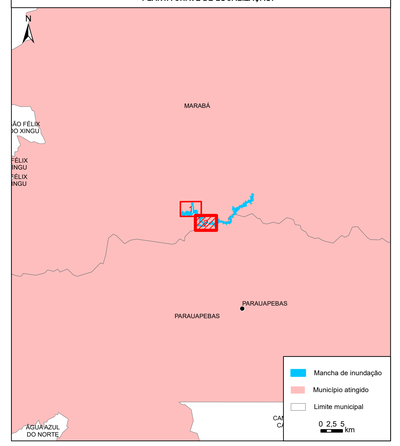



NOTAS

1 - O mapa é baseado na simulação hidráulica da propagação da onda induzida pela ruptura do Dique de Finos II ao longo do vale a jusante, apresentando a envoltória de inundação geral - Zona de Autossalvamento (ZAS) e Zona de Segurança Secundária (ZSS).

2 - A envoltória de inundação pode ser definida como a estimativa da área que seria coberta pela passagem da onda induzida pela ruptura. Sua precisão é dependente da qualidade das informações do terreno, da sofisticação do modelo hidrodinâmico e da disponibilidade dos dados de entrada. Essa informação deve ser utilizada apenas como uma referência e pode variar com as condições existentes na estrutura e no vale a jusante durante o evento de ruptura.

3 - O critério de parada da simulação está localizado a 24,06 km do Dique de Finos II. Este limite foi definido considerando a sobreelevação inferior a 0,61 m da onda de ruptura em relação a cheia natural, além das condições hidrodinâmicas no trecho.

4 - De acordo com a Resolução ANM nº 95/2022, a Zona de Autossalvamento (ZAS) é definida como a "região do vale a jusante da barragem em que se considera que os avisos de alerta à população são de responsabilidade do empreendedor, por não haver tempo suficiente para uma intervenção das autoridades competentes em situações de emergência, devendo-se adotar a
maior das seguintes distâncias para a sua delimitação: a distância que corresponda a um tempo de chegada da onda de inundação igual a trinta minutos ou 10 km". O tempo de 30min ocorre a aproximadamente a 1Km do barramento, portanto a Zona de Auto Salvamento (ZAS) dessa estrutura foi definida com base no critério de distância.

5 - De acordo com o levantamento socioeconômico realizado pela Arcadis em 2022, não existe população residente na ZAS.

6 - A Zona de Segurança Secundária (ZSS) compreende toda a mancha de inundação, desde o final da Zona de Autossalvamento até o atingimento do critério de parada, onde ocorre o final da modelagem hidráulica.

7 - De forma conservadora, a Zona de Autossalvamento (ZAS) e a Zona de Segurança Secundária (ZSS) foram delimitadas considerando os limites exteriores da envoltória de inundação, incorporando as ilhas (regiões onde inexistem resultados hidrodinâmicos da simulação de ruptura hipotética) como parte integrante de sua delimitação. Ainda que os resultados demonstrem que essas regiões não seriam atingidas, considerou-se que elas compõem áreas de risco, sendo, em prol da segurança, incorporadas na Zona de Autossalvamento (ZAS) e na Zona de Segurança Secundária (ZSS).

8 - Para maior detalhamento da Zona de Autossalvamento, ver Mapa Risco Hidrodinâmico - ZAS "9005SA-X-01040".

9 - Para maior detalhamento da Zona de Segurança Secundária, ver Mapa de Inundação - ZSS "9005SA-X-01068".

10 - Sistema de Coordenadas UTM, Fuso 22S, Datum Horizontal: SIRGAS2000 e Datum Vertical: Marégrafo de Imbituba.

11 - Escala numérica para o formato de impressão ISOA0.

12 - Para maiores informações consultar o relatório técnico PAEBM "RL-9005SA-X-00059".

REVISÕES

REV.	TE.	DESCRIÇÃO	PROJ.	DES.	VER.	APR.	DATA
5	C	Atualização do PAEBM	WALM	CYM	AMA	AMA	15/10/25
4	C	Atendendo aos comentários	WALM	CYM	FAS	AMA	17/04/25
3	C	Atendendo aos comentários	WALM	FAS	CYM	AMA	15/12/24
2	C	Atendendo aos comentários	WALM	CYM	AMA	AV	23/05/24
1	C	Aprovado	WALM	VPM	AMA	AV	08/05/24

T.E.
TIPO DE EMISSÃO:

(A) PRELIMINAR (B) PARA APROVAÇÃO (D) PARA COTAÇÃO (C) PARA CONHECIMENTO (E) PARA CONSTRUÇÃO (F) CONFORME COMPRADO (G) CONFORME CONSTRUÍDO (H) CANCELADO

Walm Engenharia | VALE

CLASSIFICAÇÃO
RESTRITO

PROJETO
DAMBREAK MULTI - CENÁRIOS

Nº PROJETO OU SE
SE-0026/2020

Nº DO CONTRATO: 5500113168

PROJETO EXECUTIVO
SISTEMA DE REJEITO E PROTEÇÃO AMBIENTAL
DIQUES DE CONTENÇÃO DE FINOS II
PLANO DE AÇÃO DE EMERGÊNCIA (PAEBM)
MAPA ZONA DE AUTOSSALVAMENTO - ZAS

ESCALA	Nº CONTRATANTE	Nº CONTRATADA	REVISÃO
1:500000	9005SA-X-01042	WA08420000-1-RH-DES-0122	4

MAPA ZONA DE SEGURANÇA SECUNDÁRIA (ZSS)
ENVOLTÓRIA DE INUNDAÇÃO - DIQUE DE FINOS II - COMPLEXO SALOBO - FOLHA 1/3



Ponto de Observação	Coordenadas UTM		Distância (km)	Qmáx (m³/s)	NAmáx (m)	PROFmáx (m)	VELmáx (m/s)	Risco Hidrodinâmico	Tempo de Chegada (hh:mm)	Tempo de Pico (hh:mm)	Tempo da Fase Crítica (hh:mm)
	X (mE)	Y (mN)									
PO11	556.514	9.350.611	10,47	1.421,87	156,09	10,92	1,87	H6	04:53	06:40	05:18
PO12	557.626	9.350.772	12,00	1.399,69	155,18	11,82	2,01	H6	05:01	06:59	04:56
PO13	559.718	9.351.031	14,43	1.350,76	153,79	7,75	2,55	H6	05:13	07:19	03:47

PLANTA CHAVE DE LOCALIZAÇÃO:

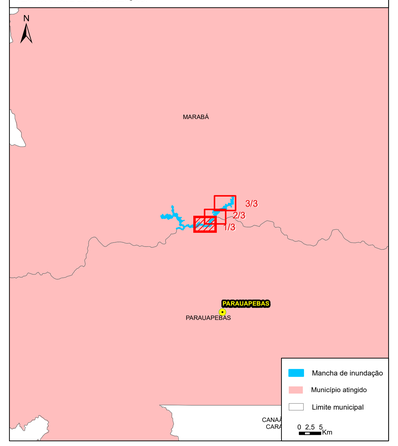

- PO01 Ponto de observação
- Distância ao barramento
- Outorga superficial
- Isolinha de tempo de chegada intermediária (hh:mm)
- Via secundária ou local
- DFII_Salobo_Hidrografia
- Zona de autossalvamento (ZAS)
- Zona de segurança secundária (ZSS)
- Mancha de inundação
- Área Coleta de Castanha
- Limite municipal
- Unidade de conservação

N

Fontes de dados cartográficos:
Imagem: WordView Geoeye (2024)
Vetores: VALE (2024), IBGE (2021, 2022 e 2024).

0 100 200 400 600 m

NOTAS

1 - O mapa é baseado na simulação hidráulica da propagação da onda induzida pela ruptura do Dique de Finos II ao longo do vale a jusante, apresentando a envoltória de inundação geral - Zona de Autossalvamento (ZAS) e Zona de Segurança Secundária (ZSS).

2 - A envoltória de inundação pode ser definida como a estimativa da área que seria coberta pela passagem da onda induzida pela ruptura. Sua precisão é dependente da qualidade das informações do terreno, da sofisticação do modelo hidrodinâmico e da disponibilidade dos dados de entrada. Essa informação deve ser utilizada apenas como uma referência e pode variar com as condições existentes na estrutura e no vale a jusante durante o evento de ruptura.

3 - O critério de parada da simulação está localizado a 24,06 km do Dique de Finos II. Este limite foi definido considerando a sobreelevação inferior a 0,61 m da onda de ruptura em relação a cheia natural, além das condições hidrodinâmicas no trecho.

4 - De acordo com a Resolução ANM nº 95/2022, a Zona de Autossalvamento (ZAS) é definida como a "região do vale a jusante da barragem em que se considera que os avisos de alerta à população são de responsabilidade do empreendedor, por não haver tempo suficiente para uma intervenção das autoridades competentes em situações de emergência, devendo-se adotar a
maior das seguintes distâncias para a sua delimitação: a distância que corresponda a um tempo de chegada da onda de inundação igual a trinta minutos ou 10 km".

5 - De acordo com o levantamento socioeconômico realizado pela Arcadis em 2022, não existe população residente na ZAS.

6 - A Zona de Segurança Secundária (ZSS) compreende toda a mancha de inundação, desde o final da Zona de Autossalvamento até o atingimento do critério de parada, onde ocorre o final da modelagem hidráulica.

7 - De forma conservadora, a Zona de Autossalvamento (ZAS) e a Zona de Segurança Secundária (ZSS) foram delimitadas considerando os limites exteriores da envoltória de inundação, incorporando as ilhas (regiões onde inexistem resultados hidrodinâmicos da simulação de ruptura hipotética) como parte integrante de sua delimitação. Ainda que os resultados demonstrem que essas regiões não seriam atingidas, considerou-se que elas compõem áreas de risco, sendo, em prol da segurança, incorporadas na Zona de Autossalvamento (ZAS) e na Zona de Segurança Secundária (ZSS).

8 - Para maior detalhamento da Zona de Autossalvamento, ver Mapa de Inundação - ZAS "9005SA-X-01041" e Mapa Risco Hidrodinâmico - ZAS "9005SA-X-01040".

9 - Sistema de Coordenadas UTM, Fuso 22S, Datum Horizontal: SIRGAS2000 e Datum Vertical: Marégrafo de Imbituba.

10 - Escala numérica para o formato de impressão ISOA0.

11 - Para maiores informações consultar o relatório técnico PAEBM "RL-9005SA-X-00059".

REVISÕES

REV.	TE.	DESCRIÇÃO	PROJ.	DES.	VER.	APR.	DATA
5	C	Atualização do PAEBM	WALM	CYM	AMA	AMA	15/10/25
4	C	Atendendo aos comentários	WALM	CYM	FAS	AMA	10/02/25
3	C	Atendendo aos comentários	WALM	FAS	CYM	AMA	15/12/24
2	C	Atendendo aos comentários	WALM	CYM	AMA	AV	23/05/24
1	C	Aprovado	WALM	VPM	AMA	AV	08/05/24

T.E.
TIPO DE EMISSÃO:
A) PRELIMINAR (B) PARA APROVAÇÃO (D) PARA COTAÇÃO (C) PARA CONHECIMENTO (E) PARA CONSTRUÇÃO (F) CONFORME COMPRADO (G) CONFORME CONSTRUÍDO (H) CANCELADO

Walm Engenharia | VALE

CLASSIFICAÇÃO
RESTRITO

PROJETO
DAMBREAK MULTI - CENÁRIOS

Nº PROJETO OU SE
SE-0026/2020

Nº DO CONTRATO: 5500113168

PROJETO EXECUTIVO
SISTEMA DE REJEITO E PROTEÇÃO AMBIENTAL
DIQUES DE CONTENÇÃO DE FINOS II
PLANO DE AÇÃO DE EMERGÊNCIA (PAEBM)
MAPA ZONA DE SEGURANÇA SECUNDÁRIA - ZSS

ESCALA	Nº CONTRATANTE	Nº CONTRATADA	REVISÃO
1:5000	9005SA-X-01068	WA08420000-1-RH-DES-0347	4

MAPA ZONA DE SEGURANÇA SECUNDÁRIA (ZSS)
ENVOLTÓRIA DE INUNDAÇÃO - DIQUE DE FINOS II - COMPLEXO SALOBO - FOLHA 2/3



Ponto de Observação	Coordenadas UTM		Distância (km)	Qmáx (m³/s)	NAmáx (m)	PROFmáx (m)	VELmáx (m/s)	Risco Hidrodinâmico	Tempo de Chegada (hh:mm)	Tempo de Pico (hh:mm)	Tempo da Fase Crítica (hh:mm)
	X (mE)	Y (mN)									
PO13	559.718	9.351.031	14.43	1.350,76	153,79	7,75	2,55	H6	05:13	07:19	03:47

PLANTA CHAVE DE LOCALIZAÇÃO:

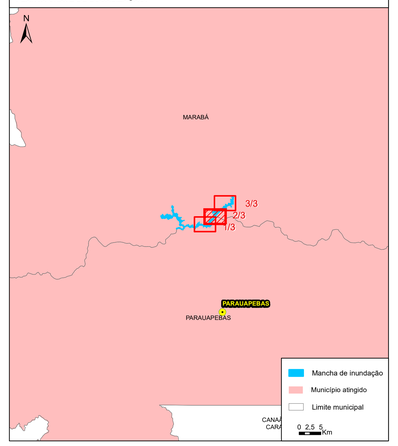

PO01 Ponto de observação

Distância ao barramento

Isolinha de tempo de chegada intermediária (hh:mm)

Isolinha de tempo de chegada mestra (hh:mm

Via secundária ou local

DFII_Salobo_Hidrografia

Zona de segurança secundária (ZSS)

Mancha de inundação

Área Coleta de Castanha

Limite municipal

Unidade de conservação

N

Fontes de dados cartográficos:
Imagem: WordView Geoeye (2024)
Vetores: VALE (2024), IBGE (2021, 2022 e 2024).

0 100 200 400 600 m

NOTAS

1 - O mapa é baseado na simulação hidráulica da propagação da onda induzida pela ruptura do Dique de Finos II ao longo do vale a jusante, apresentando a envoltória de inundação geral - Zona de Autossalvamento (ZAS) e Zona de Segurança Secundária (ZSS).

2 - A envoltória de inundação pode ser definida como a estimativa da área que seria coberta pela passagem da onda induzida pela ruptura. Sua precisão é dependente da qualidade das informações do terreno, da sofisticação do modelo hidrodinâmico e da disponibilidade dos dados de entrada. Essa informação deve ser utilizada apenas como uma referência e pode variar com as condições existentes na estrutura e no vale a jusante durante o evento de ruptura.

3 - O critério de parada da simulação está localizado a 24,06 km do Dique de Finos II. Este limite foi definido considerando a sobreelevação inferior a 0,61 m da onda de ruptura em relação a cheia natural, além das condições hidrodinâmicas no trecho.

4 - De acordo com a Resolução ANM nº 95/2022, a Zona de Autossalvamento (ZAS) é definida como a "região do vale a jusante da barragem em que se considera que os avisos de alerta à população são de responsabilidade do empreendedor, por não haver tempo suficiente para uma intervenção das autoridades competentes em situações de emergência, devendo-se adotar a
maior das seguintes distâncias para a sua delimitação: a distância que corresponda a um tempo de chegada da onda de inundação igual a trinta minutos ou 10 km".

5 - De acordo com o levantamento socioeconômico realizado pela Arcadis em 2022, não existe população residente na ZAS.

6 - A Zona de Segurança Secundária (ZSS) compreende toda a mancha de inundação, desde o final da Zona de Autossalvamento até o atingimento do critério de parada, onde ocorre o final da modelagem hidráulica.

7 - De forma conservadora, a Zona de Autossalvamento (ZAS) e a Zona de Segurança Secundária (ZSS) foram delimitadas considerando os limites exteriores da envoltória de inundação, incorporando as ilhas (regiões onde inexistem resultados hidrodinâmicos da simulação de ruptura hipotética) como parte integrante de sua delimitação. Ainda que os resultados demonstrem que essas regiões não seriam atingidas, considera-se que elas compõem áreas de risco, sendo, em prol da segurança, incorporadas na Zona de Autossalvamento (ZAS) e na Zona de Segurança Secundária (ZSS).

8 - Para maior detalhamento da Zona de Autossalvamento, ver Mapa de Inundação - ZAS "9005SA-X-01041" e Mapa Risco Hidrodinâmico - ZAS "9005SA-X-01040".

9 - Sistema de Coordenadas UTM, Fuso 22S, Datum Horizontal: SIRGAS2000 e Datum Vertical: Marégrafo de Imbituba.

10 - Escala numérica para o formato de impressão ISOA0.

11 - Para maiores informações consultar o relatório técnico PAEBM "RL-9005SA-X-00059".

REVISÕES

REV.	TE.	DESCRIÇÃO	PROJ.	DES.	VER.	APR.	DATA
5	C	Atualização do PAEBM	WALM	CYM	AMA	AMA	15/10/25
4	C	Atendendo aos comentários	WALM	CYM	FAS	AMA	10/02/25
3	C	Atendendo aos comentários	WALM	FAS	CYM	AMA	15/12/24
2	C	Atendendo aos comentários	WALM	CYM	AMA	AV	23/05/24
1	C	Aprovado	WALM	VPM	AMA	AV	08/05/24

T.E.
TIPO DE EMISSÃO:
A) PRELIMINAR (B) PARA APROVAÇÃO (D) PARA COTAÇÃO (C) PARA CONHECIMENTO (E) PARA CONSTRUÇÃO (F) CONFORME COMPRADO (G) CONFORME CONSTRUÍDO (H) CANCELADO

Walm Engenharia | VALE

CLASSIFICAÇÃO
RESTRITO

PROJETO
DAMBREAK MULTI - CENÁRIOS

Nº PROJETO OU SE
SE-0026/2020

Nº DO CONTRATO: 5600113168

PROJETO EXECUTIVO
SISTEMA DE REJEITO E PROTEÇÃO AMBIENTAL
DIQUES DE CONTENÇÃO DE FINOS II
PLANO DE AÇÃO DE EMERGÊNCIA (PAEBM)
MAPA ZONA DE SEGURANÇA SECUNDÁRIA - ZSS

ESCALA	Nº CONTRATANTE	Nº CONTRATADA	REVISÃO
1:5000	9005SA-X-01069	WA08420000-1-RH-DES-0348	4

MAPA ZONA DE SEGURANÇA SECUNDÁRIA (ZSS)
ENVOLTÓRIA DE INUNDAÇÃO - DIQUE DE FINOS II - COMPLEXO SALOBO - FOLHA 3/3



PLANTA CHAVE DE LOCALIZAÇÃO:

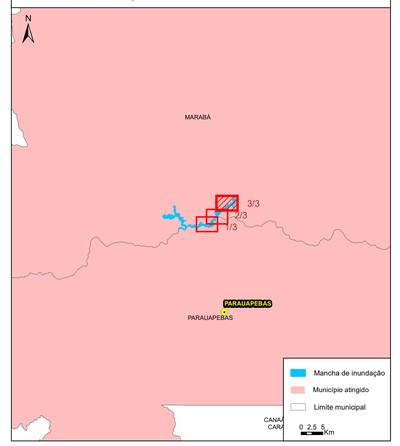

- PO## Ponto de observação
- Distância ao barramento
- Final da Modelagem
- Isolinha de tempo de chegada intermediária (hh:mm)
- Isolinha de tempo de chegada mestra (hh:mm
- Via secundária ou local
- DFII_Salobo_Hidrografia
- Zona de segurança secundária (ZSS)
- Mancha de inundação
- Limite municipal
- Unidade de conservação

N

Fontes de dados cartográficos:
Imagem: WordView Geoeye (2024)
Vetores: VALE (2024), IBGE (2021, 2022 e 2024).

0 100 200 400 600 m

Ponto de Observação	Coordenadas UTM		Distância (km)	Qmáx (m³/s)	NAmáx (m)	PROFmáx (m)	VELmáx (m/s)	Risco Hidrodinâmico	Tempo de Chegada (hh:mm)	Tempo de Pico (hh:mm)	Tempo da Fase Crítica (hh:mm)
	X (mE)	Y (mN)									
PO14	562.345	9.354.303	19,47	1.352,08	150,69	9,65	1,82	H6	05:50	08:19	03:48
PO15	564.374	9.355.668	22,15	1.326,27	149,82	10,64	1,50	H6	06:10	08:44	04:46

NOTAS

1 - O mapa é baseado na simulação hidráulica da propagação da onda induzida pela ruptura do Dique de Finos II ao longo do vale a jusante, apresentando a envoltória de inundação geral - Zona de Autossalvamento (ZAS) e Zona de Segurança Secundária (ZSS).

2 - A envoltória de inundação pode ser definida como a estimativa da área que seria coberta pela passagem da onda induzida pela ruptura. Sua precisão é dependente da qualidade das informações do terreno, da sofisticação do modelo hidrodinâmico e da disponibilidade dos dados de entrada. Essa informação deve ser utilizada apenas como uma referência e pode variar com as condições existentes na estrutura e no vale a jusante durante o evento de ruptura.

3 - O critério de parada da simulação está localizado a 24,06 km do Dique de Finos II. Este limite foi definido considerando a sobreelevação inferior a 0,61 m da onda de ruptura em relação a cheia natural, além das condições hidrodinâmicas no trecho.

4 - De acordo com a Resolução ANM nº 95/2022, a Zona de Autossalvamento (ZAS) é definida como a "região do vale a jusante da barragem em que se considera que os avisos de alerta à população são de reponsabilidade do empreendedor, por não haver tempo suficiente para uma intervenção das autoridades competentes em situações de emergência, devendo-se adotar a
maior das seguintes distâncias para a sua delimitação: a distância que corresponda a um tempo de chegada da onda de inundação igual a trinta minutos ou 10 km".

5 - De acordo com o levantamento socioeconômico realizado pela Arcadis em 2022, não existe população residente na ZAS.

6 - A Zona de Segurança Secundária (ZSS) compreende toda a mancha de inundação, desde o final da Zona de Autossalvamento até o atingimento do critério de parada, onde ocorre o final da modelagem hidráulica.

7 - De forma conservadora, a Zona de Autossalvamento (ZAS) e a Zona de Segurança Secundária (ZSS) foram delimitadas considerando os limites exteriores da envoltória de inundação, incorporando as ilhas (regiões onde inexistem resultados hidrodinâmicos da simulação de ruptura hipotética) como parte integrante de sua delimitação. Ainda que os resultados demonstrem que essas regiões não seriam atingidas, considerou-se que elas compõem áreas de risco, sendo, em prol da segurança, incorporadas na Zona de Autossalvamento (ZAS) e na Zona de Segurança Secundária (ZSS).

8 - Para maior detalhamento da Zona de Autossalvamento, ver Mapa de Inundação - ZAS "9005SA-X-01041" e Mapa Risco Hidrodinâmico - ZAS "9005SA-X-01040".

9 - Sistema de Coordenadas UTM, Fuso 22S, Datum Horizontal: SIRGAS2000 e Datum Vertical: Marégrafo de Imbituba.

10 - Escala numérica para o formato de impressão ISOA0.

11 - Para maiores informações consultar o relatório técnico PAEBM "RL-9005SA-X-00059".

REVISÕES

REV.	TE.	DESCRIÇÃO	PROJ.	DES.	VER.	APR.	DATA
5	C	Atualização do PAEBM	WALM	CYM	AMA	AMA	15/10/25
4	C	Atendendo aos comentários	WALM	CYM	FAS	AMA	10/02/25
3	C	Atendendo aos comentários	WALM	FAS	CYM	AMA	15/12/24
2	C	Atendendo aos comentários	WALM	CYM	AMA	AV	23/05/24
1	C	Aprovado	WALM	VPM	AMA	AV	08/05/24

T.E.
TIPO DE EMISSÃO:
(A) PRELIMINAR (B) PARA APROVAÇÃO (D) PARA COTAÇÃO (C) PARA CONHECIMENTO (E) PARA CONSTRUÇÃO (F) CONFORME COMPRADO (G) CONFORME CONSTRUÍDO (H) CANCELADO

Walm Engenharia | VALE

CLASSIFICAÇÃO
RESTRITO

PROJETO
DAMBREAK MULTI - CENÁRIOS

Nº PROJETO OU SE
SE-0026/2020

Nº DO CONTRATO: 5500113168

PROJETO EXECUTIVO
SISTEMA DE REJEITO E PROTEÇÃO AMBIENTAL
DIQUES DE CONTENÇÃO DE FINOS II
PLANO DE AÇÃO DE EMERGÊNCIA (PAEBM)
MAPA ZONA DE SEGURANÇA SECUNDÁRIA - ZSS

ESCALA	Nº CONTRATANTE	Nº CONTRATADA	REVISÃO
1:5000	9005SA-X-01070	WA08420000-1-RH-DES-0349	4